GERMAS
Gerakan Masyarakat Hidup Sehat

PROFIL KESEHATAN SUBANG

TAHUN 2024





dinkes.subang.go.id

@dinkessubang

Sambutan Kepala Dinas Kesehatan Kabupaten Subang

Assalamualaikum Warahmatullahi Wabarakatuh,

Alhamdulillah puji syukur kami panjatkan kepada Allah Subhanahu wa ta'ala, saya menyambut gembira atas terbitnya Profil Kesehatan Kabupaten Subang 2024 sebagai publikasi data dan informasi kesehatan yang komprehensif. Publikasi ini tentunya dapat digunakan sebagai landasan dalam pengambilan keputusan pada setiap proses manajemen kesehatan. selain itu profil kesehatan juga merupakan pemenuhan hak terhadap akses informasi dan edukasi tentang kesehatan yang seimbang dan bertanggung jawab.

Dukungan data dan informasi kesehatan yang akurat, tepat, dan cepat sangat penting dalam pengambilan keputusan dalam menetapkan arah kebijakan dan strategi pembangunan kesehatan yang tepat, oleh karena itu saya berharap upaya peningkatan kualitas profil kesehatan Kabupaten Subang terus dilakukan, baik dari segi ketepatan waktu, validitas, kelengkapan, dan konsistensi data.

Untuk meningkatkan kualitas data maka harus dibangun sistem pemantauan kualitas data, sehingga data rutin menjadi data yang akurat, valid, reliable (handal) up to date, dan selain itu untuk menjamin validitas data dalam menerima informasi perlu dipikirkan konsep satu data sehingga setiap tahapan pemerintahan memiliki data dan informasi yang sama Semoga terbitnya Profil ini menjadi bahan pertimbangan dalam menentukan kebijakan dan arah program pembangunan kesehatan demi tercapainya peningkatan derajat kesehatan di Kabupaten Subang.

Subang, Maret 2025
Kepala Dinas Kesehatan
Kabupaten Subang,

dr. MA.Xl, SH.M.HKes

Dipindai dengan CamScanner

Kata Pengantar

Assalamualaikum Warahmatullahi Wabarakatuh,

Puji Syukur kami ucapkan ke Hadirat Allah SWT, berkat limpahan dan rahmatnya-Nya, telah mengizinkan tersusunnya dokumen Profil Kesehatan Kabupaten Subang, tahun 2024. Penyusunan Profil Kesehatan Kabupaten Subang tahun 2024 dilakukan melalui proses pengumpulan data dari lintas program dan lintas sektor, kemudian diolah, dianalisis dan disajikan melalui metode narasi deskripsi. Penulisan dokumen ini mencakup pendahuluan, gambaran umum Kabupaten Subang, Situasi derajat Kesehatan di Kabupaten Subang, situasi upaya kesehatan, pencapaian program kesehatan, dan kesimpulan. Sumber data profil kesehatan Kabupaten Subang Tahun 2024 berasal dari data profil kesehatan di 40 Puskesmas di Kabupaten Subang berserta lembaga lain yang mempunyai data terkait di bidang kesehatan diantaranya Badan Pusat Statistik Kabupaten Subang dan Disdukcapil Kabupaten Subang.

Penyusunan Profil Kesehatan Kabupaten Subang tahun 2024 ini tidak mungkin dapat diselesaikan tanpa bantuan dari berbagai pihak, karena itu kepada semua pihak yang telah terlibat dan membantu dalam penyusunan dokumen ini, kami ucapkan terima kasih.

Kami menyadari dokumen ini masih banyak kekurangan, baik dari substansi maupun dari sistematika penulisan, oleh karena itu kami harapkan kritik dan saran untuk membangun demi penyempurnaannya. Mudah-mudahan Profil ini bermanfaat dalam mengisi kebutuhan data dan informasi kesehatan. Aamiinn YRA,

Subang, Maret 2025
Sekretaris Dinas Kesehatan
Kabupaten Subang,

dr. Meity Damayanti

Dipindai dengan CamScanner

Daftar Isi

		Halaman
SAMBUTAN KEPALA DINAS KESEHATAN KABUPATEN SUBANG		**i**
KATA PENGANTAR		**ii**
DAFTAR ISI		**iii**
DAFTAR GAMBAR		**vi**
DAFTAR TABEL		**vii**
DAFTAR GRAFIK		**ix**
DAFTAR LAMPIRAN		**xvi**
BAB I	**DEMOGRAFI**	**1**
	A. KEADAAN PENDUDUK	3
	B. KEADAAN EKONOMI	6
	C. KEADAAN PENDIDIKAN	7
	D. INDEKS PEMBANGUNAN MANUSIA (IPM)	8
BAB II	**SARANA KESEHATAN**	**10**
	A. PUSAT KESEHATAN MASYARAKAT	10
	B. SARANA PELAYANAN KESEHATAN RUJUKAN (RUMAH SAKIT)	13
	1. Jumlah Rumah Sakit	11
	2. Jumlah Sarana Tempat Tidur	11
	C. SARANA PELAYANAN KESEHATAN DASAR LAINNYA	15
	D. UPAYA KESEHATAN BERSUMBER DAYA MASYARAKAT	16
	E. AKREDITASI SARANA PELAYANAN KESEHATAN	18
	1. Akreditasi Pusat Kesehatan Masyarakat	19
	2. Akreditasi Rumah Sakit	20
	3. Akreditasi Klinik	21
BAB III	**SUMBER DAYA KESEHATAN**	**22**
	A. JUMLAH TENAGA KESEHATAN	22
	1. Tenaga Kesehatan di Pusat Kesehatan Masyarakat	23
	2. Tenaga Kesehatan di Rumah Sakit	25
	B. RASIO TENAGA KESEHATAN	26

BAB IV	**PEMBIAYAAN KESEHATAN**	**27**
	A. KEGIATAN BERSUMBER DANA APBD	27
	B. KEGIATAN PER SUMBER DANA	29
	C. BELANJA KESEHATAN DAN JAMINAN KESEHATAN	29
BAB V	**KESEHATAN KELUARGA**	**34**
	A. KESEHATAN IBU	34
	1. Pelayanan Kesehatan Ibu Hamil	39
	2. Pelayanan Kesehatan Ibu Bersalin	49
	3. Pelayanan Kesehatan Ibu Nifas	51
	B. KESEHATAN ANAK	55
	1. Pelayanan Kesehatan Neonatal	59
	2. Pelayanan Kesehatan Bayi	62
	3. Pelayanan Kesehatan Balita	66
	4. Cakupan Pemberian Vitamin A Pada Balita Usia 6-59 Bulan	71
	5. Imunisasi	73
	6. Perbaikan Gizi	80
	C. KESEHATAN ANAK USIA SEKOLAH	85
	D. PELAYANAN KESEHATAN LANJUT USIA (LANSIA)	88
BAB VI	**PENGENDALIAN PENYAKIT**	**90**
	A. PENGENDALIAN PENYAKIT MENULAR LANGSUNG	90
	1. Tuberkulosis	90
	2. HIV	95
	3. Pneumonia	98
	4. Diare	98
	5. Hepatitis B	100
	6. Demam Berdarah Dengue (DBD)	101
	B. Penyakit Terabaikan/*Neglected Tropical Desease*	104
	1. Kusta	104
	2. Filariasis	107
	3. Malaria	108
	C. Penyakit Yang Dapat Dicegah dengan Imunisasi (PD3I)	109
	1. Tetanus Neonatorum	109
	2. Campak	109

3. Difteri 110
4. AFP (Non Polio) 110
D. PENGENDALIAN PENYAKIT TIDAK MENULAR (PTM) 114
1. Skrining Usia Produktif 114
2. Hipertensi 114
3. Diabetes Melitus 115
4. Deteksi Kanker Leher Rahim dan Tumor (Benjolan) 116
5. Pelayanan Kesehatan Jiwa 117
BAB VII PEMBERDAYAAN MASYARAKAT DAN PENYEHATAN LINGKUNGAN 119
A. PERILAKU HIDUP BERSIH DAN SEHAT (PHBS) 119
B. PENYEHATAN LINGKUNGAN 121
1. Akses Penduduk Terhadap Air Minum Memenuhi Syarat 121
2. Akses Penduduk Terhadap Fasilitas Sanitasi Layak 122
3. Sanitasi Total Berbasis Masyarakat (STBM) 124
4. Tempat Fasilitas Umum (TFU) Memenuhi Syarat Kesehatan 124
5. Tempat Pengelolaan Pangan (TPP) Memenuhi Syarat Kesehatan 126
6. Kelola Limbah di Fasyankes 131
C. KESEHATAN KERJA DAN OLAHRAGA 133
LAMPIRAN TABEL PROFIL 134

Daftar Gambar

Gambar		Hal.
Gambar I.1	Peta Administrasi Kabupaten Subang	1

Daftar Tabel

Tabel		Hal.
Tabel I.1	Jumlah Penduduk Menurut Kelompok Umur di Kabupaten Subang Tahun 2024	3
Tabel I.2	Jumlah Penduduk Menurut Puskesmas di Kabupaten Subang Tahun 2024	4
Tabel I.3	Angka Capaian IPM Tahun 2020-2024 di Kabupaten Subang	9
Tabel II.1	Rasio Puskesmas Terhadap Wilayah Administrasi dan Penduduk di Kabupaten Subang Tahun 2020-2024	11
Tabel II.2	Jumlah Rumah Sakit Umum dan Khusus di Kabupaten Subang tahun 2020-2024	13
Tabel II.3	Jumlah Tempat Tidur per-Rumah Sakit di Kabupaten Subang tahun 2024	14
Tabel II.4	Jumlah Sarana Pelayanan Kesehatan Dasar Lainnya di Kabupaten Subang Tahun 2020-2024	15
Tabel III.1	Jumlah Tenaga Kesehatan di Puskesmas berdasarkan Jenis Tenaga Kesehatan di Kabupaten Subang Tahun 2024	24
Tabel III.2	Jumlah Tenaga Kesehatan Rumah Sakit di Kabupaten Subang Tahun 2024	25
Tabel III.3	Rekapitulasi Rasio Tenaga Kesehatan /100.000 Penduduk di Kabupaten Subang Tahun 2024	26
Tabel IV.1	Realisasi Pencapaian Target Kinerja Keuangan Dinas Kesehatan Kabupaten Subang Tahun Anggaran 2024	27
Tabel IV.2	Rincian Anggaran dan Realisasi Belanja per Sumber Dana Dinas Kesehatan Kabupaten Subang Tahun Anggaran 2024	29
Tabel IV.3	Jenis Kepesertaan Jaminan Kesehatan di Kabupaten Subang Tahun 2024	30
Tabel IV.4	Perkembangan Jenis Kepesertaan Jaminan Kesehatan di Kabupaten Subang Tahun 2020-2024	31
Tabel IV.5	Puskesmas UHC di Kabupaten Subang Tahun 2024	31
Tabel V.1	Data Kasus Kematian Ibu di Kabupaten Subang Tahun 2020-2024	35

Tabel V.2	Sebaran Kasus Kematian Ibu Di Kabupaten Subang Tahun 2020-2024	37
Tabel V.3	Puskesmas Dengan Jumlah Kematian Ibu Terbanyak Tahun 2024	38
Tabel V.4	Cakupan Status Imunisasi Td1, Td2, Td3, Td4, Td5, dan Td2+ Pada Ibu Hamil Kumulatif Januari sd Desember Tahun 2023-2024	47
Tabel V.5	Kematian Bayi di Kabupaten Subang Tahun 2020-2024	56
Tabel V.6	Sebaran Kasus Kematian Bayi Menurut Puskesmas di Kabupaten Subang Tahun 2020-2024	58
Tabel V.7	Pengertian Kategori Masalah Gizi Masyarakat	82
Tabel VI.1	Pencapaian Program Pemberantasan Penyakit TB di Kabupaten Tahun 2020-2024	91
Tabel VI.2	Cakupan Penemuan Pasien TB di Kabupaten Subang dari Tahun 2020-2024	92
Tabel VI.3	IVA Positif di Kabupaten Subang	116
Tabel VI.4	10 Besar Penyakit Pasien Rawat Jalan di Kabupaten Subang 2024	118

Daftar Grafik

Grafik		Hal.
Grafik I.1	Jumlah Penduduk Miskin di Kabupaten Subang Tahun 2020-2024	5
Grafik I.2	Harapan Lama Sekolah (HLS) dan Rata-Rata Lama Sekolah (RLS) di Kabupaten Subang Tahun 2020-2024	7
Grafik I.3	Indeks Pembangunan Manusia (IPM) Kabupaten Subang Tahun 2020-2024	8
Grafik I.4	Angka Harapan Hidup (AHH) Kabupaten Subang Tahun 2020-2024	9
Grafik II.1	Jumlah Posyandu di Kabupaten Subang Tahun 2020-2024	11
Grafik II.2	Jumlah Puskesmas dan Jejaring Puskesmas di Kabupaten Subang Tahun 2021-2024	11
Grafik II.3	Rasio Puskesmas terhadap Penduduk Menurut Kecamatan di Kabupaten Subang Tahun 2020-2024	12
Grafik II.4	Jumlah Tempat Tidur di Rumah Sakit di Kabupaten Subang Tahun 2020-2024	14
Grafik II.5	Persentase Sarana Pelayanan Kesehatan Dasar di Provinsi Jawa Barat Tahun 2024	15
Grafik II.6	Keragaan Jumlah Desa Siaga Aktif Menurut Strata Kabupaten Subang Tahun 2020-2024	16
Grafik II.7	Keragaan Jumlah Posyandu di Kabupaten Subang Tahun 2020-2024	18
Grafik II.8	Status Akreditasi Pusat Kesehatan Masyarakat (Puskesmas) Kabupaten Subang tahun 2024	19
Grafik II.9	Status Akreditasi Rumah Sakit Provinsi Jawa Barat tahun 2024	20
Grafik II.10	Persentase Status Akreditasi Klinik Kesehatan Kabupaten Subang tahun 2024	21
Grafik IV.1	Cakupan Kepesertaan Jaminan Kesehatan di Kabupaten Subang Tahun 2024	30
Grafik V.1	Jumlah Kematian Ibu di Kabupaten Subang Tahun 2020-2024	34
Grafik V.2	Cakupan Pelayanan K1, K4 dan K6 di Kabupaten Subang Tahun 2020-2024	40

Grafik V.3	Cakupan Pelayanan Kesehatan Ibu Hamil (K6) Menurut puskesmas di Kabupaten Subang Tahun 2024	41
Grafik V.4	Cakupan Pemberian Tablet Tambah Darah (TTD/ Fe 3) pada Ibu Hamil Menurut Puskesmas di Kabupaten Subang Tahun 2024	43
Grafik V.5	Keragaan Cakupan Distribusi Tablet Tambah Darah (TTD/ Fe 3) pada Ibu Hamil di Kabupaten Subang Tahun 2020-2024	44
Grafik V.6	Komplikasi Maternal Ditangani Tahun 2020-2024	45
Grafik V.7	Cakupan Penanganan Komplikasi Kebidanan Menurut Puskesmas di Kabupaten Subang Tahun 2024	46
Grafik V.8	Cakupan Imunisasi Td 2+ pada Ibu Hamil Menurut Puskesmas di Kabupaten Subang Tahun 2024	48
Grafik V.9	Pertolongan Persalinan Oleh Tenaga Kesehatan Tahun 2020-2024	49
Grafik V.10	Cakupan Pertolongan Persalinan Oleh Tenaga Kesehatan menurut Puskesmas di Kabupaten Subang Tahun 2024	50
Grafik V.11	Cakupan Pelayanan Ibu Nifas (KF Lengkap) Tahun 2020-2024	51
Grafik V.12	Cakupan Pelayanan Ibu Nifas Tahun (KF Lengkap) Menurut Puskesmas di Kabupaten Subang Tahun 2024	52
Grafik V.13	Keragaan Cakupan Pemberian Kapsul Vitamin A pada Ibu Nifas di Kabupaten Subang Tahun 2020-2024	53
Grafik V.14	Cakupan Ibu Nifas mendapatkan Kapsul Vitamin A Menurut Puskesmas di Kabupaten Subang Tahun 2024	54
Grafik V.15	Jumlah Kematian Bayi di Kabupaten Subang Tahun 2020-2024	55
Grafik V.16	Komplikasi Neonatal ditangani di Kabupaten Subang Tahun 2020-2024	60
Grafik V.17	Cakupan Kunjungan Neonatal (KN 1) di Kabupaten Subang Tahun 2020-2024	61
Grafik V.18	Cakupan Kunjungan Neonatal Lengkap (KN Lengkap) di Kabupaten Subang Tahun 2020-2024	61
Grafik V.19	Cakupan Pelayanan Kesehatan Bayi di Kabupaten Subang Tahun 2020-2024	62
Grafik V.20	Cakupan Pelayanan Kesehatan Bayi Menurut Puskesmas di Kabupaten Subang Tahun 2024	63

Grafik V.21	Keragaan Cakupan Bayi Baru Lahir yang Mendapat IMD di Kabupaten Subang Tahun 2020-2024	64
Grafik V.22	Cakupan Pemberian ASI Esklusif pada Bayi 0-6 Bulan di Kabupaten Subang Tahun 2020-2024	65
Grafik V.23	Cakupan Pemberian ASI Eksklusif pada Bayi 0-6 Bulan Menurut Puskesmas di Kabupaten Subang Tahun 2024	66
Grafik V.24	Cakupan Balita Memiliki Buku KIA di Kabupaten Subang Tahun 2020-2024	67
Grafik V.25	Cakupan Pelayanan Kesehatan Pada Balita Menurut Puskesmas di Kabupaten Subang Tahun 2024	68
Grafik V.26	Cakupan Pelayanan Balita Dipantau Pertumbuhan dan Perkembangan di Kabupaten Subang Tahun 2022-2024	69
Grafik V.27	Cakupan Pelayanan Balita Dilayani SDIDTK di Kabupaten Subang Tahun 2022-2024	70
Grafik V.28	Cakupan Pelayanan Balita Dilayani MTBS di Kabupaten Subang Tahun 2020-2024	70
Grafik V.29	Cakupan Pemberian Vitamin A pada Balita (6-59 bulan) Menurut Puskesmas di Kabupaten Subang Tahun 2024	72
Grafik V.30	Keragaan Cakupan Pemberian Kapsul Vitamin A pada Balita (6-59 bulan) di Kabupaten Subang Tahun 2020-2024	73
Grafik V.31	Cakupan Desa/Kelurahan UCI di Kabupaten Subang Tahun 2020-2024	74
Grafik V.32	Jumlah dan Cakupan UCI Menurut Puskesmas di Kabupaten Subang Tahun 2024	75
Grafik V.33	Cakupan Imunisasi pada Bayi di Kabupaten Subang Tahun 2020-2024	77
Grafik V.34	Cakupan Imunisasi Dasar Lengkap pada Bayi di Kabupaten Subang Tahun 2020-2024	78
Grafik V.35	Cakupan Imunisasi Dasar Lengkap pada Bayi Menurut Puskesmas di Kabupaten Subang Tahun 2024	79
Grafik V.36	Cakupan Penimbangan Balita (Usia 0-59 Bulan) Menurut Puskesmas di Kabupaten Subang Tahun 2024	81

Grafik V.37	Prevalensi Balita Underweight BB/U di Kabupaten Subang Tahun 2020-2024	83
Grafik V.38	Grafik V.40 Prevalensi Balita Stunted (TB/U) di Kabupaten Subang Tahun 2020-2024	83
Grafik V.39	Prevalensi Balita Wasted (BB/TB) di Kabupaten Subang Tahun 2020-2024	84
Grafik V.40	Cakupan Pelayanan Peserta Didik Kelas 1 SD/MI yang Mendapatkan Pelayanan Kesehatan di Kabupaten Subang Tahun 2020-2024	86
Grafik V.41	Cakupan Pelayanan Peserta Didik Kelas 7 SMP/MTS yang Mendapatkan Pelayanan Kesehatan di Kabupaten Subang Tahun 2020-2024	86
Grafik V.42	Cakupan Pelayanan Peserta Didik Kelas 10 SMA/MA yang Mendapatkan Pelayanan Kesehatan di Kabupaten Subang Tahun 2020-2024	87
Grafik V.43	Cakupan Pelayanan Usia Lanjut (> 60 Tahun) yang Mendapatkan Skrining Sesuai Standar menurut Puskesmas di Kabupaten Subang Tahun 2024	89
Grafik VI.1	Kasus Tuberkulosis Berdasarkan Jenis Kelamin di Kabupaten Subang Tahun 2024	92
Grafik VI.2	Kasus Tuberkulosis Menurut Puskesmas di Kabupaten Subang Tahun 2024	93
Grafik VI.3	Angka Keberhasilan Pengobatan Tuberkulosis di Kabupaten Subang Tahun 2024	94
Grafik VI.4	Jumlah Kasus HIV Positif yang di Laporkan di Kabupaten Subang Tahun 2020-2024	95
Grafik VI.5	Kasus HIV Positif Berdasarkan Proporsi Kelompok Umur di Kabupaten Subang Tahun 2024	96
Grafik VI.6	Kasus HIV Positif Berdasarkan Jenis Kelamin di Kabupaten Subang Tahun 2024	96
Grafik VI.7	Kasus HIV Positif Menurut Puskesmas di Kabupaten Subang Tahun 2024	96
Grafik VI.8	ODHIV Baru Yang Ditemukan & Mendapat Pengobatan ARV Di Kabupaten Subang Tahun 2022-2024	97

Grafik VI.9	Cakupan Penemuan Pneumonia Balita di Kabupaten Subang Tahun 2020-2024	98
Grafik VI.10	Cakupan Pelayanan Penderita Diare semua Umur di Kabupaten Subang Tahun 2020-2024	99
Grafik VI.11	Cakupan Pelayanan Penderita Diare pada Balita yang Mendapatkan Oralit dan Zinc di Kabupaten Subang Tahun 2020-2024	99
Grafik VI.12	Cakupan Pemeriksaan Deteksi Dini Hepatitis B pada Ibu Hamil di Kabupaten Subang Tahun 2022-2024	100
Grafik VI.13	Cakupan Pemeriksaan Deteksi Dini Hepatitis B pada Ibu Hamil Reaktif di Kabupaten Subang Tahun 2022-2024	101
Grafik VI.14	Angka Kejadian dan Angka Kematian Penyakit DBD di Kabupaten Subang Tahun 2020-2024	102
Grafik VI.15	Angka Kesakitan DBD di Kabupaten Subang Tahun 2020-2024	103
Grafik VI.16	Angka Kematian DBD di Kabupaten Subang Tahun 2020-2024	104
Grafik VI.17	Angka Penemuan Kasus Baru Kusta PB & MB di Kabupaten Subang Tahun 2020-2024	105
Grafik VI.18	Angka Prevalensi dan Angka Penemuan Kasus Baru Kusta (CDR) di Kabupaten Subang Tahun 2020-2024	105
Grafik VI.19	Provorsi Cacat Tingkat Tingkat 2 Kasus Kusta di Kabupaten Subang Tahun 2020-2024	106
Grafik VI.20	Proporsi Kasus Kusta Anak di Kabupaten Subang Tahun 2020-2024	106
Grafik VI.21	Jumlah Kasus Kronis di Kabupaten Subang Tahun 2020-2024	107
Grafik VI.22	Kasus Malaria di Kabupaten Subang Tahun 2020-2024	108
Grafik VI.23	Kasus Malaria Berdasarkan Jenis Kelamin di Kabupaten Subang Tahun 2020-2024	109
Grafik VI.24	Skrining Usia Produktif (Usia 15-59 Tahun) di Kabupaten Subang Tahun 2020-2024	114
Grafik VI.25	Cakupan Layanan Kasus Hipertensi di Kabupaten Subang Tahun 2020-2024	115
Grafik VI.26	Cakupan Layanan Kasus Diabetes Melitus di Kabupaten Subang Tahun 2020-2024	115
Grafik VI.27	Cakupan Layanan Kasus Pemeriksaan Deteksi Dini Kanker Leher Rahim (Iva test) di Kabupaten Subang Tahun 2020-2023	116

Grafik VI.28	Cakupan Pelayanan Kesehatan ODGJ Berat di Kabupaten Subang Tahun 2020-2024	118
Grafik VII.1	Persentase Rumah Tangga Ber-Prilaku Bersih dan Sehat (PHBS) Menurut Puskesmas di Kabupaten Subang Tahun 2024	120
Grafik VII.2	Keragaan Cakupan PHBS Rumah Tangga (10 Indikator) di Kabupaten Subang Tahun 2023-2024	121
Grafik VII.3	Cakupan Sarana Air Minum yang Diawasi/Diperiksa Kualitas Air Minumnya Sesuai Standar di Kabupaten Subang Tahun 2024	122
Grafik VII.4	Keluarga dengan Akses Terhadap Fasilitas Sanitasi yang Aman (Jamban Sehat) Menurut Puskesmas di Kabupaten Subang Tahun 2024	123
Grafik VII.5	Keluarga dengan Akses Terhadap Fasilitas Sanitasi Layak di Kabupaten Subang Tahun 2020-2024	123
Grafik VII.6	Persentase Tempat Fasilitas Umum (TFU) Memenuhi Syarat di Kabupaten Subang Tahun 2020-2024	125
Grafik VII.7	Cakupan Tempat Fasilitas Umum Yang Memenuhi Syarat Tahun 2024	125
Grafik VII.8	Jumlah TPP Yang Memenuhi Syarat di Kabupaten Subang Tahun 2020-2024	127
Grafik VII.9	Persentase Jasa Boga yang Memenuhi Syarat Kesehatan (Laik Sehat) di Kabupaten Subang Tahun 2020-2024	127
Grafik VII.10	Persentase Restoran yang Memenuhi Syarat Kesehatan (Laik Sehat) di Kabupaten Subang Tahun 2022-2024	128
Grafik VII.11	Persentase TPP Tertentu yang Memenuhi Syarat Kesehatan (Laik Sehat) di Kabupaten Subang Tahun 2020-2024	128
Grafik VII.12	Persentase Depot Air Minum yang Memenuhi Syarat Kesehatan (Laik Sehat) di Kabupaten Subang Tahun 2020-2024	129
Grafik VII.13	Persentase Rumah Makan yang Memenuhi Syarat Kesehatan (Laik Sehat) di Kabupaten Subang Tahun 2020-2024	129
Grafik VII.14	Persentase Kelompok Gerai Pangan Jajanan yang Memenuhi Syarat Kesehatan (Laik Sehat) di Kabupaten Subang Tahun 2020-2024	130
Grafik VII.15	Persentase Sentra Pangan Jajanan/ Kantin yang Memenuhi Syarat Kesehatan (Laik Sehat) di Kabupaten Subang Tahun 2020-2024	130

Grafik VII.16 Rumah Sakit Yang Kelola Limbah di Kabupaten Subang Tahun 2024 131
Grafik VII.17 Puskesmas yang Kelola Limbah di Kabupaten Subang Tahun 2024 132
Grafik VII.18 Fasyankes yang Kelola Limbah di Kabupaten Subang Tahun 2024 132

Daftar Lampiran

LAMPIRAN

Tabel 1	Luas wilayah, jumlah desa/kelurahan, jumlah penduduk, jumlah rumah tangga, dan kepadatan penduduk menurut kecamatan Kabupaten Subang Tahun 2024
Tabel 2	Jumlah penduduk menurut jenis kelamin dan kelompok umur Kabupaten Subang Tahun 2024
Tabel 3	Penduduk berumur 15 tahun ke atas yang melek huruf dan ijazah tertinggi yang diperoleh menurut jenis kelamin Kabupaten Subang Tahun 2024
Tabel 4	Jumlah fasilitas pelayanan kesehatan menurut kepemilikan Kabupaten Subang Tahun 2024
Tabel 5	Jumlah kunjungan pasien baru rawat jalan, rawat inap, dan kunjungan gangguan jiwa di sarana pelayanan kesehatan Kabupaten Subang Tahun 2024
Tabel 6	Persentase rumah sakit dengan kemampuan pelayanan gawat darurat (gadar) level I Kabupaten Subang Tahun 2024
Tabel 7	Angka kematian pasien di rumah sakit Kabupaten Subang Tahun 2024
Tabel 8	Indikator kinerja pelayanan di rumah sakit Kabupaten Subang Tahun 2024
Tabel 9	Persentase puskesmas dengan ketersediaan obat esensial menurut puskesmas dan kecamatan Kabupaten Subang Tahun 2024
Tabel 10	Persentase ketersediaan obat esensial Kabupaten Subang Tahun 2024
Tabel 11	Persentase puskesmas dengan ketersediaan vaksin imunisasi dasar lengkap (IDL) menurut kecamatan dan puskesmas Kabupaten Subang Tahun 2024
Tabel 12	Jumlah posyandu dan posbindu PTM menurut kecamatan dan puskesmas Kabupaten Subang Tahun 2024
Tabel 13	Jumlah tenaga medis di fasilitas kesehatan Kabupaten Subang Tahun 2024
Tabel 14	Jumlah tenaga tenaga keperawatan dan tenaga kebidanan di fasilitas kesehatan Kabupaten Subang Tahun 2024
Tabel 15	Jumlah tenaga kesehatan masyarakat, kesehatan lingkungan, dan gizi di fasilitas kesehatan Kabupaten Subang Tahun 2024
Tabel 16	Jumlah tenaga teknik biomedika, keterapian fisik, dan keteknisian medik di fasilitas kesehatan Kabupaten Subang Tahun 2024

Tabel 17 Jumlah tenaga kefarmasian di fasilitas kesehatan Kabupaten Subang Tahun 2024

Tabel 18 Jumlah tenaga penunjang/pendukung kesehatan di fasilitas kesehatan Kabupaten Subang Tahun 2024

Tabel 19 Cakupan jaminan kesehatan penduduk menurut jenis kepesertaan Kabupaten Subang Tahun 2024

Tabel 20 Alokasi anggaran kesehatan Kabupaten Subang Tahun 2024

Tabel 21 Jumlah kelahiran menurut jenis kelamin, kecamatan, dan puskesmas Kabupaten Subang Tahun 2024

Tabel 22 Jumlah kematian ibu menurut kecamatan dan puskesmas Kabupaten Subang Tahun 2024

Tabel 23 Jumlah kematian ibu menurut penyebab, kecamatan, dan puskesmas Kabupaten Subang Tahun 2024

Tabel 24 Cakupan pelayanan kesehatan pada ibu hamil, ibu bersalin, dan ibu nifas menurut kecamatan dan puskesmas Kabupaten Subang Tahun 2024

Tabel 25 Cakupan imunisasi Td pada ibu hamil menurut kecamatan dan puskesmas Kabupaten Subang Tahun 2024

Tabel 26 Persentase cakupan imunisasi Td pada wanita usia subur yang tidak hamil menurut kecamatan dan puskesmas Kabupaten Subang Tahun 2024

Tabel 27 Persentase cakupan imunisasi Td pada wanita usia subur (hamil dan tidak hamil) menurut kecamatan dan puskesmas Kabupaten Subang Tahun 2024

Tabel 28 Jumlah ibu hamil yang mendapatkan dan mengonsumsi tablet tambah darah (TTD) menurut kecamatan dan puskesmas Kabupaten Subang Tahun 2024

Tabel 29 Peserta KB aktif metode modern menurut jenis kontrasepsi, dan peserta KB aktif mengalami efek samping, komplikasi kegagalan dan drop out menurut kecamatan dan puskesmas Kabupaten Subang Tahun 2024

Tabel 30 Pasangan usia subur (PUS) dengan status 4 terlalu (4T) dan alki yang menjadi peserta KB aktif Kabupaten Subang Tahun 2024

Tabel 31 Cakupan dan proporsi peserta KB pasca persalinan menurut jenis kontrasepsi, kecamatan, dan puskesmas Kabupaten Subang Tahun 2024

Tabel 32 Jumlah dan persentase komplikasi kebidanan menurut jenis kelamin, kecamatan, dan puskesmas Kabupaten Subang Tahun 2024

Tabel 33 Jumlah dan persentase komplikasi neonatal menurut jenis kelamin, kecamatan, dan puskesmas Kabupaten Subang Tahun 2024

Tabel 34 Jumlah kematian neonatal, post neonatal, bayi, dan balita menurut jenis kelamin, kecamatan, dan puskesmas Kabupaten Subang Tahun 2024

Tabel 35 Jumlah kematian neonatal dan post neonatal menurut penyebab utama, kecamatan, dan puskesmas Kabupaten Subang Tahun 2024

Tabel 36 Jumlah kematian anak balita (12-59 bulan) Kabupaten Subang Tahun 2024

Tabel 37 Bayi berat badan lahir rendah (BBLR) dan prematur menurut jenis kelamin, kecamatan, dan puskesmas Kabupaten Subang Tahun 2024

Tabel 38 Cakupan kunjungan neonatal menurut jenis kelamin, kecamatan, dan puskesmas Kabupaten Subang Tahun 2024

Tabel 39 Bayi baru lahir mendapat IMD dan pemberian asi eksklusif pada bayi < 6 bulan menurut kecamatan dan puskesmas Kabupaten Subang Tahun 2024

Tabel 40 Cakupan pelayanan kesehatan bayi menurut jenis kelamin, kecamatan, dan puskesmas Kabupaten Subang Tahun 2024

Tabel 41 Cakupan desa/kelurahan universal child immunization (UCI) menurut kecamatan dan puskesmas Kabupaten Subang Tahun 2024

Tabel 42 Cakupan imunisasi hepatitis B0 (0 -7 hari) dan bcg pada bayi menurut jenis kelamin, kecamatan, dan puskesmas Kabupaten Subang Tahun 2024

Tabel 43 Cakupan imunisasi DPT-HB-HIB 3, polio 4*, campak rubela, dan imunisasi dasar lengkap pada bayi menurut jenis kelamin, kecamatan, dan puskesmas Kabupaten Subang Tahun 2024

Tabel 44 Cakupan imunisasi lanjutan DPT-HB-HIB 4 dan campak rubela 2 pada anak usia dibawah dua tahun (baduta) menurut jenis kelamin, kecamatan, dan puskesmas Kabupaten Subang Tahun 2024

Tabel 45 Cakupan pemberian vitamin A pada bayi dan anak balita menurut kecamatan dan puskesmas Kabupaten Subang Tahun 2024

Tabel 46 Cakupan pelayanan kesehatan balita menurut jenis kelamin, kecamatan, dan puskesmas Kabupaten Subang Tahun 2024

Tabel 47 Jumlah balita ditimbang menurut jenis kelamin, kecamatan, dan puskesmas Kabupaten Subang Tahun 2024

Tabel 48 Status gizi balita berdasarkan indeks BB/U, TB/U, dan BB/TB menurut kecamatan dan puskesmas Kabupaten Subang Tahun 2024

Tabel 49	Cakupan pelayanan kesehatan peserta didik SD/MI, SMP/MTS, SMA/MA serta usia pendidikan dasar menurut kecamatan dan puskesmas Kabupaten Subang Tahun 2024
Tabel 50	Pelayanan kesehatan gigi dan mulut menurut kecamatan dan puskesmas Kabupaten Subang Tahun 2024
Tabel 51	Pelayanan kesehatan gigi dan mulut pada anak SD dan setingkat menurut jenis kelamin, kecamatan, dan puskesmas Kabupaten Subang Tahun 2024
Tabel 52	Pelayanan kesehatan usia produktif menurut jenis kelamin, kecamatan, dan puskesmas Kabupaten Subang Tahun 2024
Tabel 53	Calon pengantin (catin) mendapatkan layanan kesehatan menurut jenis kelamin, kecamatan, dan puskesmas Kabupaten Subang Tahun 2024
Tabel 54	Cakupan pelayanan kesehatan usia lanjut menurut jenis kelamin, kecamatan, dan puskesmas Kabupaten Subang Tahun 2024
Tabel 55	Puskesmas yang melaksanakan kegiatan pelayanan kesehatan keluarga Kabupaten Subang Tahun 2024
Tabel 56	Jumlah terduga tuberkulosis, kasus tuberkulosis, kasus tuberkulosis anak, dan treatment coverage (tc) menurut jenis kelamin, kecamatan, dan puskesmas Kabupaten Subang Tahun 2024
Tabel 57	Angka kesembuhan dan pengobatan lengkap serta keberhasilan pengobatan tuberkulosis menurut jenis kelamin, kecamatan, dan puskesmas Kabupaten Subang Tahun 2024
Tabel 58	Penemuan kasus pneumonia balita menurut jenis kelamin, kecamatan, dan puskesmas Kabupaten Subang Tahun 2024
Tabel 59	Jumlah kasus HIV menurut jenis kelamin dan kelompok umur Kabupaten Subang Tahun 2024
Tabel 60	Presentase ODHIV baru mendapatkan pengobatan menurut kecamatan dan puskesmas Kabupaten Subang Tahun 2024
Tabel 61	Kasus diare yang dilayani menurut jenis kelamin, kecamatan, dan puskesmas Kabupaten Subang Tahun 2024
Tabel 62	Deteksi dini hepatitis B pada ibu hamil menurut kecamatan dan puskesmas Kabupaten Subang Tahun 2024
Tabel 63	Jumlah bayi yang lahir dari ibu reaktif HBsAg dan mendapatkan HBIG Kabupaten Subang Tahun 2024

Tabel 64	Kasus baru kusta menurut jenis kelamin, kecamatan, dan puskesmas Kabupaten Subang Tahun 2024
Tabel 65	Kasus baru kusta cacat tingkat 0, cacat tingkat 2, penderita kusta anak<15 tahun, menurut kecamatan dan puskesmas Kabupaten Subang Tahun 2024
Tabel 66	Jumlah kasus terdaftar dan angka prevalensi penyakit kusta menurut tipe/jenis, usia, kecamatan, dan puskesmas Kabupaten Subang Tahun 2024
Tabel 67	Penderita kusta selesai berobat (release from treatment/rft) menurut tipe, kecamatan, dan puskesmas Kabupaten Subang Tahun 2024
Tabel 68	Jumlah kasus afp (non polio) menurut kecamatan dan puskesmas Kabupaten Subang Tahun 2024
Tabel 69	Jumlah kasus penyakit yang dapat dicegah dengan imunisasi (PD3I) menurut jenis kelamin, kecamatan, dan puskesmas Kabupaten Subang Tahun 2024
Tabel 70	Kejadian luar biasa (KLB) di desa/kelurahan yang ditangani < 24 jam Kabupaten Subang Tahun 2024
Tabel 71	Jumlah penderita dan kematian pada klb menurut jenis kejadian luar biasa (KLB) Kabupaten Subang Tahun 2024
Tabel 72	Kasus demam berdarah dengue (DBD) menurut jenis kelamin, kecamatan, dan puskesmas Kabupaten Subang Tahun 2024
Tabel 73	Kesakitan dan kematian akibat malaria menurut jenis kelamin, kecamatan, dan puskesmas Kabupaten Subang Tahun 2024
Tabel 74	Penderita kronis filariasis menurut jenis kelamin, kecamatan, dan puskesmas Kabupaten Subang Tahun 2024
Tabel 75	Pelayanan kesehatan penderita hipertensi menurut jenis kelamin, kecamatan, dan puskesmas Kabupaten Subang Tahun 2024
Tabel 76	Pelayanan kesehatan penderita diabetes melitus (DM) menurut kecamatan dan puskesmas Kabupaten Subang Tahun 2024
Tabel 77	Cakupan deteksi dini kanker leher rahim dengan metode IVA dan kanker payudara dengan pemeriksaan klinis (sadanis) menurut kecamatan dan puskesmas Kabupaten Subang Tahun 2024
Tabel 78	Pelayanan kesehatan orang dengan gangguan jiwa (ODGJ) berat menurut kecamatan dan puskesmas Kabupaten Subang Tahun 2024
Tabel 79	Persentase sarana air minum yang diawasi/diperiksa kualitas air minumnya sesuai standar Kabupaten Subang Tahun 2024

Tabel 80 Jumlah kepala keluarga dengan akses terhadap fasilitas sanitasi yang aman (jamban sehat) menurut kecamatan dan puskesmas Kabupaten Subang Tahun 2024

Tabel 81 Sanitasi total berbasis masyarakat dan rumah sehat menurut kecamatan dan puskesmas Kabupaten Subang Tahun 2024

Tabel 82 Persentase tempat dan fasilitas umum (TFU) yang dilakukan pengawasan sesuai standar menurut kecamatan dan puskesmas Kabupaten Subang Tahun 2024

Tabel 83 Persentase tempat pengelolaan pangan (TPP) yang memenuhi syarat kesehatan menurut kecamatan Kabupaten Subang Tahun 2024

Tabel 84 Kasus covid-19 menurut menurut kecamatan dan puskesmas Kabupaten Subang Tahun 2024

Tabel 85 Kasus covid-19 berdasarkan jenis kelamin dan kelompok umur menurut kecamatan dan puskesmas Kabupaten Subang Tahun 2024

Tabel 86 Cakupan vaksinasi covid-19 dosis 1 menurut kecamatan dan puskesmas Kabupaten Subang Tahun 2024

Tabel 87 Cakupan vaksinasi covid-19 dosis 2 menurut kecamatan dan puskesmas Kabupaten Subang Tahun 2024

Tabel 88 Penduduk dengan akses berkelanjutan terhadap air minum berkualitas (layak) menurut Kabupaten/kota provinsi jawa barat Tahun 2024

Tabel 89 Data kesehatan kerja dan olahraga Kabupaten Subang Tahun 2024

Tabel 90 Persentase rumah tangga ber-PHBS Tahun 2024 Kabupaten Subang Tahun 2024

Tabel 91 Desa/kelurahan siaga aktif Kabupaten Subang Tahun 2024

Tabel 92 Akreditasi fasilitas pelayanan kesehatan Kabupaten Subang Tahun 2024

Tabel Tambahan

1. Kasus gigitan hewan laut menurut jenis kelamin per puskesmas Kabupaten Subang Tahun 2024
2. Kasus sengatan tawon menurut jenis kelamin per puskesmas Kabupaten Subang Tahun 2024
3. Kasus anthrax menurut jenis kelamin per puskesmas Kabupaten Subang Tahun 2024

4. Kasus flu burung menurut jenis kelamin per puskesmas Kabupaten Subang Tahun 2024
5. Kasus leptospirosis menurut jenis kelamin per puskesmas Kabupaten Subang Tahun 2024
6. Skrining PTM prioritas berdasarkan SIPTM dan ASIK per puskesmas Kabupaten Subang Tahun 2024
7. Data kesehatan olahraga Kabupaten Subang Tahun 2024
8. Capaian kelola limbah di fasyankes Kabupaten Subang Tahun 2024



BAB I

DEMOGRAFI

Keadaan Penduduk

Keadaan Ekonomi

Keadaan Pendidikan

IPM

BAB I
DEMOGRAFI

Wilayah Kabupaten Subang secara geografis terletak di bagian utara Propinsi Jawa Barat pada batas koordinat 107 31'-107 54' bujur timur dan 6 11'-6 49' lintang selatan, dengan luas wilayah 2.051,76 km2 atau 6,34% dari wilayah Propinsi Jawa Barat. Berdasarkan Undang-undang Nomor 4 Tahun 1968 tentang Pembentukan Kabupaten Purwakarta dan Kabupaten Subang, batas timur berbatasan dengan Kabupaten Indramayu dan Sumedang, sebelah selatan berbatasan dengan Kabupaten Bandung, dan sebelah barat berbatasan dengan Kabupaten Purwakarta dan Karawang. Gambaran Peta Kabupaten Subang dapat dilihat pada gambar I.1 berikut ini:

Gambar I.1
Peta Administrasi Kabupaten Subang



Sumber: Wikipedia

Berdasarkan Peraturan Daerah Nomor 2007 bahwa secara administratif Kabupaten Subang dibagi dalam 30 Kecamatan, 245 Desa dan 8 Kelurahan dengan kategori desa/kelurahan swakarsa, 1.708 RW dan 5.781 RT, dengan jumlah penduduk pada tahun 2024 berjumlah 1.663.156 jiwa.

Secara umum wilayah Kabupaten Subang beriklim tropis dengan curah hujan rata-rata pertahun 2.352 mm dengan jumlah hari hujan 100 hari. Curah hujan di Kabupaten Subang berkisar 1.635 mm pertahun dengan rata-rata hari hujan 100 hari. Iklim pesisir Kabupaten (Data BPS tahun 2019). Dengan iklim demikian serta adanya lahan yang subur dan banyaknya aliran sungai menjadikan sebagian besar luas tanah Kabupaten Subang dijadikan untuk pertanian.

Dengan ketinggian 0–1500 meter di atas permukaan laut, berdasarkan keadaan topografinya bahwa Kabupaten Subang memiliki 3 zona wilayah, yaitu zona wilayah pegunungan, dataran, dan pantai. Zona wilayah pegunungan terletak di bagian selatan Kabupaten Subang dengan ketinggian 500-1500 meter diatas permukaan laut 20 persen dari seluruh luas wilayah Kabupaten Subang merupakan daerah resapan air, daerah selatan Kabupaten Subang dimaksud meliputi Kecamatan: Jalancagak, Ciater,

Sagalaherang, Serangpanjang, Cisalak dan Tanjungsiang.

Zona wilayah daratan diantaranya terletak di bagian tengah Kabupaten Subang, dengan ketinggian 50-500 meter diatas permukaan laut dengan luas wilayah sekitar 34,85 persen dari seluruh luas wilayah Kabupaten Subang merupakan daerah penyangga dan juga daerah pengembangan kota yang meliputi Kecamatan Cijambe, Subang, Cibogo, Dawuan, Kalijati, Cipeundeuy dan sebagian Kecamatan Purwadadi dan Cikaum.

Daerah rendah dengan rata-rata ketinggian antara 0-50 meter diatas permukaan laut dengan luas 45,15 persen dari seluruh luas wilayah Kabupaten Subang. Wilayahnya mencakup Pantura (pantai utara) yaitu kecamatan Pagaden, Pagaden Barat, Binong, Tambakdahan, Cipunagara, Compreng, Ciasem, Sukasari, Pusakanagara, Pusakajaya, Pamanukan, Legonkulon, Blanakan, Kecamatan Patokbeusi.

A. KEADAAN PENDUDUK

Jumlah penduduk Kabupaten Subang pada tahun 2024 berjumlah 1.663.156 jiwa yang terdiri dari 832.423 jiwa laki-laki dan 830.733 jiwa perempuan. Gambaran rasio penduduk di Kabupaten Subang berdasarkan jenis kelamin adalah sebesar 100,2. Yang artinya rata-rata 100 jiwa perempuan terdapat 100,2 jiwa laki-laki. Dengan *dependency ratio* (angka ketergantungan penduduk) di Kabupaten Subang adalah sebesar 42, yaitu setiap 100 orang penduduk produktif (berusia 15-64 tahun) menanggung 42 orang penduduk non produktif. Jumlah penduduk Kabupaten Subang pada tahun 2024 menurut kelompok umur dapat dilihat pada tabel I.1.

Tabel I.1 Jumlah Penduduk Menurut Kelompok Umur di Kabupaten Subang Tahun 2024

No	Kelompok Umur	Jumlah Penduduk			Rasio Jenis Kelamin
		Laki-laki	Perempuan	Total	
1.	0-4	64.605	62.192	126.797	103,9
2.	5-9	57.279	54.632	111.911	104,8
3.	10-14	59.966	56.511	116.477	106,1
4.	15-19	67.443	63.011	130.454	107,0
5.	20-24	58.094	58.008	116.102	100,1
6.	25-29	61.376	60.812	122.188	100,9
7.	30-34	58.255	58.031	116.286	100,4
8.	35-39	63.768	66.525	130.293	95,9
9.	40-44	66.188	67.230	133.418	98,5
10.	45-49	62.792	64.055	126.847	98,0
11.	50-54	58.392	58.338	116.730	100,1
12.	55-59	49.173	47.809	96.982	102,9
13.	60-64	40.034	39.198	79.232	102,1
14.	65-69	28.232	27.994	56.226	100,9
15.	70-74	18.074	21.017	39.091	86,0
16.	75+	18.752	25.370	44.122	73,9
Jumlah		**832.423**	**830.733**	**1.663.156**	**100,2**

Sumber: KMK No. HK.01.07/MENKES/140/2024

Jumlah penduduk paling banyak di Kabupaten Subang tahun 2024 terdapat di wilayah Puskesmas Ciasem (91.224 jiwa), sedangkan jumlah penduduk paling sedikit terdapat di wilayah Puskesmas Cirangkong (15.503 jiwa). Secara rinci data jumlah penduduk per Puskesmas dapat dilihat pada Tabel I.2.

Tabel I.2 Jumlah Penduduk Menurut Puskesmas di Kabupaten Subang Tahun 2024

No	Kecamatan	Puskesmas	Jumlah penduduk	Laki-laki	Perempuan	Rasio jenis kelamin
				Jumlah	Jumlah	
1	*2*	*3*	*4*	*5*	*6*	*7*
1	Sagalaherang	Sagalaherang	32.190	15.999	16.191	98,8
2	Serangpanjang	Serangpanjang	27.461	13.900	13.561	102,5
3	Jalancagak	Jalancagak	50.328	25.125	25.203	99,7
4	Ciater	Palasari	31.285	15.818	15.467	102,3
5	Cisalak	Cisalak	44.014	22.027	21.987	100,2
6	Kasomalang	Kasomalang	45.983	23.242	22.741	102,2
7	Tanjungsiang	Tanjungsiang	47.666	23.978	23.688	101,2
8	Cijambe	Tanjungwangi	28.574	14.180	14.394	98,5
9	Cijambe	Cirangkong	15.503	7.787	7.716	100,9
10	Cibogo	Cibogo	48.229	23.726	24.503	96,8
11	Subang	Sukarahayu	73.213	37.463	35.750	104,8
12	Subang	Cikalapa	47.076	23.638	23.438	100,9
13	Kalijati	Kalijati	62.907	30.312	32.595	93,0
14	Dawuan	Rawalele	42.763	21.329	21.434	99,5
15	Cipeundeuy	Cipeundeuy	52.299	26.012	26.287	99,0
16	Pabuaran	Pabuaran	45.235	22.571	22.664	99,6
17	Pabuaran	Pringkasap	22.806	11.376	11.430	99,5
18	Patokbeusi	Patokbeusi	54.205	26.882	27.323	98,4
19	Patokbeusi	Rancabango	34.907	17.639	17.268	102,1
20	Purwadadi	Purwadadi	61.540	30.463	31.077	98,0
21	Cikaum	Cikaum	51.790	25.535	26.255	97,3
22	Pagaden	Pagaden	42.816	21.530	21.286	101,1
23	Pagaden	Gunungsembung	24.089	11.822	12.267	96,4
24	Pagaden barat	Pagaden barat	36.336	17.872	18.464	96,8
25	Cipunagara	Cipunagara	68.045	34.843	33.202	104,9
26	Compreng	Compreng	28.829	13.649	15.180	89,9
27	Compreng	Jatireja	27.959	13.811	14.148	97,6
28	Binong	Binong	46.762	24.318	22.444	108,3

No	Kecamatan	Puskesmas	Jumlah penduduk	Laki-laki	Perempuan	Rasio jenis kelamin
				Jumlah	Jumlah	
29	Tambakdahan	Tambakdahan	27.245	13.509	13.736	98,3
30	Tambakdahan	Mariuk	20.481	10.140	10.341	98,1
31	Ciasem	Ciasem	91.224	45.066	46.158	97,6
32	Ciasem	Jatibaru	31.940	16.004	15.936	100,4
33	Pamanukan	Pamanukan	61.070	31.288	29.782	105,1
34	Sukasari	Batangsari	25.028	12.226	12.802	95,5
35	Sukasari	Mandalawangi	17.553	9.220	8.333	110,6
36	Pusakanagara	Pusakanagara	46.777	23.116	23.661	97,7
37	Pusakajaya	Karanganyar	49.925	26.067	23.858	109,3
38	Legonkulon	Legonkulon	27.394	13.591	13.803	98,5
39	Blanakan	Blanakan	36.746	18.896	17.850	105,9
40	Blanakan	Cilamaya girang	32.963	16.453	16.510	99,7
JUMLAH			**1.663.156**	**832.423**	**830.733**	**100,2**

Sumber: KMK No. HK.01.07/MENKES/140/2024

B. KEADAAN EKONOMI

Salah satu aspek yang diukur dalam keberhasilan suatu negara atau daerah adalah kondisi perekonomiannya. Jumlah penduduk miskin di Kabupaten Subang tahun 2024 adalah sebesar 9,49%. Jumlah ini mengalami kenaikan jika dibandingkan dengan tahun 2023 yaitu 7,62%, tetapi jika dilihat dengan trendline mengalami penurunan.

Grafik I.1 Jumlah Penduduk Miskin di Kabupaten Subang Tahun 2020-2024

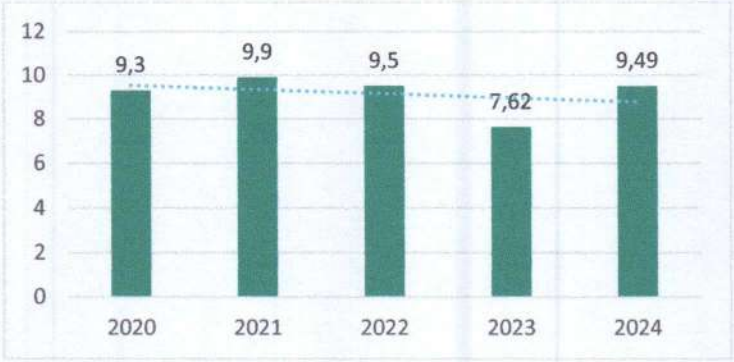

Sumber: BPS Kab. Subang 2024

Kemiskinan dalam arti luas diartikan sebagai ketidakmampuan seseorang dalam memenuhi kebutuhannya secara relatif sesuai dengan persepsi dirinya. Menurut BPS, kemiskinan dipandang sebagai ketidakmampuan dari sisi ekonomi untuk memenuhi kebutuhan dasar makanan dan bukan makanan yang diukur dari sisi pengeluaran. Penduduk miskin adalah penduduk yang memiliki rata-rata pengeluaran konsumsi per kapita per bulan di bawah garis kemiskinan. Angka kemiskinan dapat diukur menggunakan tingkat pendapatan, tingkat pengeluaran, juga kombinasi keduanya. Indonesia termasuk negara yang mengukur data kemiskinan menggunakan tingkat pengeluaran per kapita dengan konsep kemampuan memenuhi kebutuhan dasar (basic needs approach). Pengukuran angka kemiskinan menggunakan metode garis kemiskinan pengeluaran, baik garis kemiskinan non makanan maupun garis kemiskinan makanan. Garis kemiskinan menunjukkan jumlah rupiah minimum yang dibutuhkan untuk memenuhi kebutuhan pokok minimum makanan yang setara dengan 2.100 kilo kalori per kapita per hari dan kebutuhan pokok bukan makanan.

C. KEADAAN PENDIDIKAN

Keberhasilan pembangunan suatu wilayah ditentukan oleh sumber daya manusia yang berkualitas. Pendidikan merupakan salah satu cara meningkatkan kualitas sumber daya manusia tersebut. Oleh karena itu peningkatan mutu pendidikan harus terus diupayakan, dimulai dengan membuka kesempatan seluas-luasnya kepada penduduk untuk mengenyam pendidikan, hingga pada peningkatan kualitas dan kuantitas sarana dan prasarana pendidikan.

Pendidikan masyarakat dapat diukur dengan berbagai indikator diantaranya yaitu Harapan Lama Sekolah (HLS) penduduk usia 7 tahun ke atas dan Rata-rata Lama Sekolah (RLS) penduduk usia 25 tahun ke atas.

Grafik I.2 Harapan Lama Sekolah (HLS) dan Rata-Rata Lama Sekolah (RLS) di Kabupaten Subang Tahun 2020-2024



Sumber: BPS Kab. Subang 2024

Kedua indikator ini terus meningkat dari tahun ke tahun. Meningkatnya HLS menjadi sinyal positif bahwa semakin banyak penduduk Kabupaten Subang yang bersekolah dengan capaian kelas yang semakin tinggi. Di tahun 2024 HLS telah mencapai 12,11 tahun, yang berarti bahwa anak-anak usia 7 tahun memiliki peluang untuk menamatkan pendidikan mereka hingga lulus SMA/D1. Pertumbuhan yang positif ini merupakan modal penting dalam membangun kualitas manusia di Jawa Barat yang lebih baik. Hingga tahun 2024, secara rata-rata penduduk Kabupaten Subang usia 25 tahun ke atas telah menyelesaikan pendidikan formal hingga kelas 7 atau 8 (SMP atau sederajat).

D. INDEKS PEMBANGUNAN MANUSIA (IPM)

Indeks Pembangunan Manusia (IPM) mengukur capaian pembangunan manusia berbasis sejumlah komponen dasar kualitas hidup. Sebagai ukuran kualitas hidup, IPM dibangun melalui pendekatan tiga dimensi dasar. Dimensi tersebut antara lain umur panjang dan sehat; pengetahuan; dan kehidupan yang layak. Ketiga dimensi tersebut memiliki pengertian sangat luas karena terkait banyak faktor. Untuk mengukur dimensi kesehatan, digunakan Angka Harapan Hidup (AHH) waktu lahir. Selanjutnya dimensi pengetahuan diukur melalui indikator Harapan Lama Sekolah (HLS) dan Rata-Rata Lama Sekolah (RLS). Adapun untuk mengukur dimensi hidup layak digunakan indikator kemampuan daya beli masyarakat terhadap sejumlah kebutuhan pokok yang dilihat dari rata-rata besarnya pengeluaran per-kapita sebagai pendekatan-pendekatan yang mewakili capaian pembangunan untuk hidup layak.

IPM dihitung berdasarkan rata-rata geometrik indeks kesehatan, indeks pengetahuan, dan indeks pengeluaran. Penghitungan ketiga indeks ini dilakukan melalui standarisasi nilai minimum dan maksimum masing-masing komponen indeks. Karena IPM merupakan indikator yang digunakan untuk melihat perkembangan pembangunan manusia dalam jangka panjang, maka memahaminya difokuskan pada dua aspek, yaitu kecepatan dan status pencapaian indeks. Capaian Indeks Pembangunan Manusia (IPM) Kabupaten Subang tahun 2020-2024 dapat dilihat pada grafik I.3 berikut.

Grafik I.3 Indeks Pembangunan Manusia (IPM) Kabupaten Subang Tahun 2020-2024



Sumber: BPS Kab. Subang 2024

Secara umum, Indeks Pembangunan Manusia Kabupaten Subang terus mengalami kemajuan selama periode 2020 hingga 2024. IPM Kabupaten Subang meningkat dari 68,95 pada tahun 2020 menjadi 75,02 pada tahun 2024. Selama kurun waktu 5 tahun terjadi peningkatan sebesar 6,07 poin. Capaian IPM yang meningkat didukung oleh peningkatan

semua komponen penyusunnya. Angka Capaian IPM dari tahun 2020 sampai tahun 2024 bisa dilihat pada tabel berikut:

Tabel I.3 Angka Capaian IPM di Kabupaten Subang Tahun 2020-2024

Variabel IPM	2020	2021	2022	2023	2024
(Poin)	Kab.	Kab.	Kab.	Kab.	Kab.
AHH (Angka Harapan Hidup)	72,35	72,58	72,92	73,24	75,08
Harapan Lama Sekolah (HLS)	11,70	11,71	11,78	11,91	12.11
Rata-Rata Lama Sekolah (RLS)	7,10	7,11	7,20	7,45	7.46
Indeks Pembangunan Manusia	68,95	69,13	69,87	70,70	75,16

Sumber: BPS Kab. Subang 2024

Dimensi umur panjang dan hidup sehat diwakili oleh indikator Angka Harapan Hidup saat lahir (AHH). Angka Harapan Hidup saat lahir merupakan indikator yang dapat mencerminkan derajat kesehatan suatu wilayah, baik dari sarana prasarana, akses, hingga kualitas kesehatan. Tren Angka Harapan Hidup saat lahir dari tahun 2020-2024 menunjukkan capaian yang bagus. Pada tahun 2020, Angka Harapan Hidup saat lahir di Kabupaten Subang hanya sebesar 72,35 tahun, sedangkan pada tahun 2024 rata-rata bayi yang baru lahir dapat bertahan hidup hingga usia 75,08 tahun. Terus meningkatnya nilai AHH Subang menunjukkan indikasi perbaikan pembangunan bidang kesehatan.

Grafik I.4 Angka Harapan Hidup (AHH) Kabupaten Subang Tahun 2020-2024

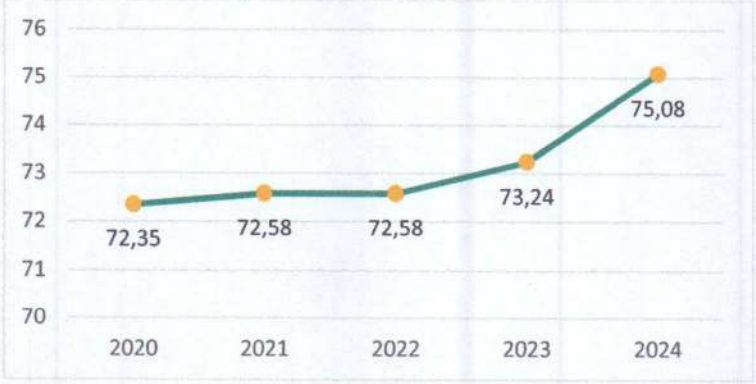

Sumber: BPS Kab. Subang 2024



BAB II

SARANA KESEHATAN

Puskesmas

Pelayanan Rujukan

Pelayanan Dasar Lainnya

UKBM

Akreditasi

BAB II
SARANA KESEHATAN

Derajat kesehatan masyarakat suatu daerah salah satunya dipengaruhi oleh keberadaan sarana kesehatan. Sarana Kesehatan yang akan di ulas pada bagian ini terdiri dari Sarana Pelayanan Dasar (Puskesmas dan Fasilitas Lainnya), Sarana Pelayanan Kesehatan Rujukan (Rumah Sakit), Sarana Kefarmasian dan Alat Kesehatan.

Berdasarkan Undang-Undang Nomor 17 tahun 2023 tentang Kesehatan dan Peraturan Menteri Kesehatan Nomor 10 tahun 2018 menyatakan bahwa fasilitas pelayanan kesehatan adalah suatu alat dan/atau tempat yang digunakan untuk menyelenggarakan upaya pelayanan kesehatan, baik promotif, preventif, kuratif maupun rehabilitatif yang dilakukan oleh pemerintah, pemerintah daerah, dan/atau masyarakat.

A. PUSAT KESEHATAN MASYARAKAT

Peraturan Menteri Kesehatan Nomor 19 Tahun 2024 tentang Penyelenggaraan Puskesmas menyebutkan bahwa Puskesmas adalah Fasilitas Pelayanan Kesehatan tingkat pertama yang menyelenggarakan dan mengoordinasikan pelayanan kesehatan promotif, preventif, kuratif, rehabilitatif, dan/atau paliatif di wilayah kerjanya.

Puskesmas mempunyai tugas menyelenggarakan dan mengoordinasikan Pelayanan Kesehatan promotif, preventif, kuratif, rehabilitatif, dan/atau paliatif dengan mengutamakan promotif dan preventif di wilayah kerjanya. Dalam melaksanakan tugasnya Puskesmas memiliki fungsi penyelenggaraan Pelayanan Kesehatan primer di wilayah kerjanya. Pelayanan Kesehatan primer merupakan Pelayanan Kesehatan yang terdekat dengan masyarakat sebagai kontak pertama Pelayanan Kesehatan, dan diselenggarakan secara terintegrasi dengan tujuan:

a) pemenuhan kebutuhan kesehatan dalam setiap fase kehidupan (ibu, bayi dan anak, remaja, dewasa, dan lanjut usia);
b) perbaikan determinan kesehatan atau faktor yang mempengaruhi kesehatan yang terdiri atas determinan sosial, ekonomi, komersial, dan lingkungan; dan
c) penguatan kesehatan perseorangan, keluarga, dan masyarakat.

Jumlah Puskesmas di Kabupaten Subang tahun 2024 tercatat sebanyak 40 Puskesmas yang terdiri dari 25 Puskesmas rawat inap dan 15 Puskesmas non rawat inap. Jumlah posyandu tahun 2024 berjumlah 1.928 unit dan terdapat penambahan posyandu sebanyak 2 posyandu dari tahun 2023. Jumlah posyandu dan Jumlah Jejaring Puskesmas dapat di lihat pada grafik II.1 dan II.2.

Grafik II.1 Jumlah Posyandu di Kabupaten Subang Tahun 2020-2024



Sumber: Bidang Kesehatan Masyarakat

Grafik II.2 Jumlah Puskesmas dan Jejaring Puskesmas di Kabupaten Subang Tahun 2021-2024

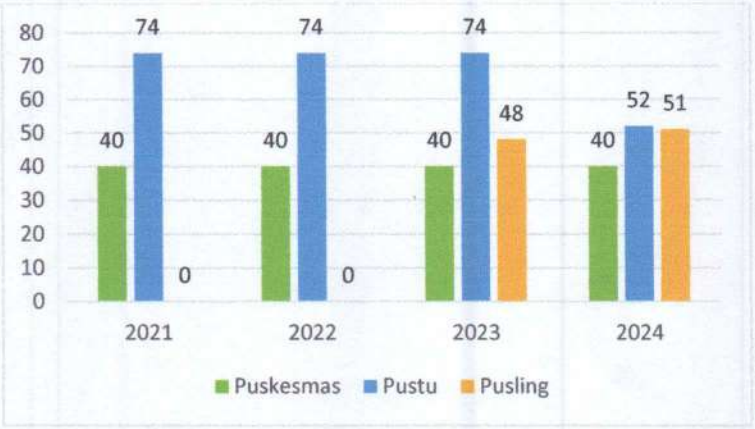

Sumber: Bidang Kesehatan Masyarakat

Berdasarkan rasio puskesmas terhadap kecamatan pada tahun 2020 sampai dengan 2024 tidak ada perubahan dikarenakan jumlah puskesmas yang tidak berubah yaitu 1,3. Rasio ini menunjukan bahwa di setiap kecamatan minimal sudah ada satu puskesmas, dan ada beberapa kecamatan lebih dari 1 (satu) puskesmas yaitu sebanyak 10 kecamatan

Tabel II.1 Rasio Puskesmas Terhadap Wilayah Administrasi dan Penduduk di Kabupaten Subang Tahun 2020-2024

Rasio Fasilitas Kesehatan	2020	2021	2022	2023	2024
Puskesmas/Kecamatan	1,3	1,3	1,3	1,3	1,3
Penduduk/Puskesmas	39.883	40.314	39.866	40.055	41.579
Posyandu/Puskesmas	47,3	47,67	47,67	48,15	48,2

Sumber: Bidang Pelayanan Kesehatan Kabupaten Subang

Berdasarkan ketentuan nasional bahwa satu puskesmas untuk melayani minimal 25-30 ribu penduduk, rasio penduduk per puskesmas di Kabupaten Subang selama 2020 sampai dengan 2024 masih dikisaran 39-40 ribuan. Artinya satu puskesmas melayani 39-40 ribu penduduk. Melihat rasio penduduk dengan puskesmas yang setiap tahunnya meningkat, penyebabnya adalah pertumbuhan penduduk yang sangat cepat dibanding penambahan jumlah puskesmas. Untuk mencapai standar 1 puskesmas untuk melayani 30 ribu penduduk di Kabupaten Subang, maka dibutuhkan puskesmas sebanyak 55 puskesmas artinya masih kekurangan 15 puskesmas.

Grafik II.3 Rasio Puskesmas terhadap Penduduk Menurut Kecamatan di Kabupaten Subang Tahun 2020-2024

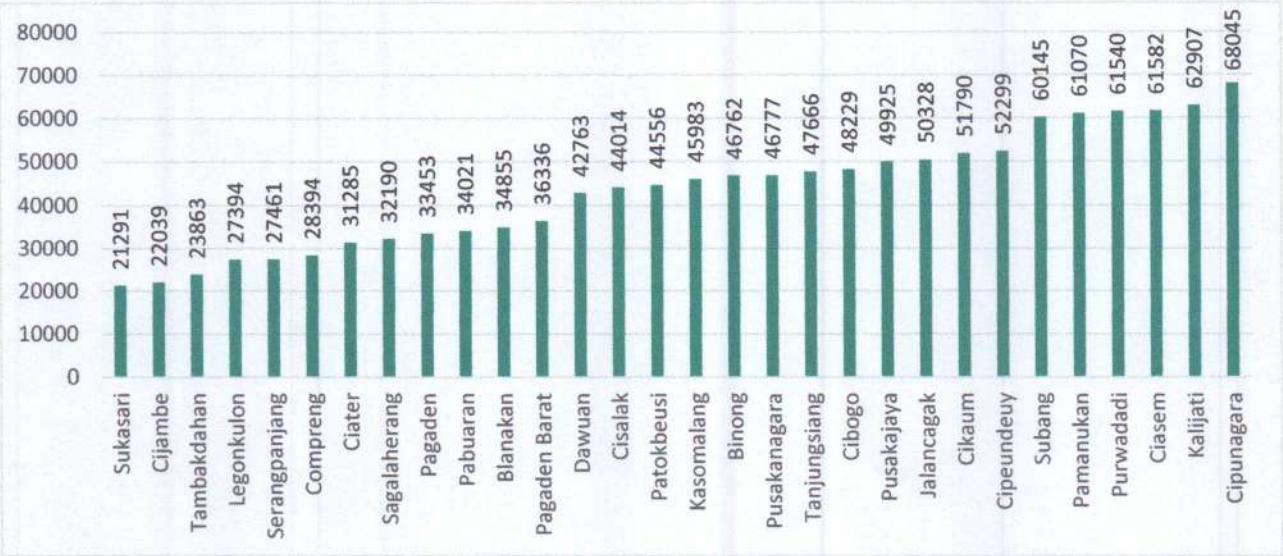

Sumber: Bidang Pelayanan Kesehatan Kabupaten Subang

Terdapat 18 kecamatan dengan rasio puskesmas terhadap penduduk lebih besar dari rata rata Kabupaten Subang 1:41.579, dengan rasio terbesarnya berada di Kecamatan Cipunagara (1:68.045) dan rasio terkecil Kecamatan Sukasari (1:21.291)

B. SARANA PELAYANAN KESEHATAN RUJUKAN (RUMAH SAKIT)

1. Jumlah Rumah Sakit

Rumah Sakit adalah Institusi Pelayanan Kesehatan bagi masyarakat dengan karakteristik tersendiri yang dipengaruhi oleh perkembangan ilmu pengetahuan, kemajuan teknologi dan kehidupan sosial ekonomi masyarakat yang harus tetap mampu meningkatkan pelayanan yang lebih bermutu dan terjangkau oleh masyarakat agar terwujud derajat kesehatan yang setinggi-tingginya.

Rumah Sakit adalah institusi pelayanan kesehatan yang menyelenggarakan pelayanan kesehatan perorangan secara paripurna yang menyediakan pelayanan rawat inap, rawat jalan dan gawat darurat. Pelayanan kesehatan paripurna adalah pelayanan kesehatan yang meliputi promotif, preventif, kuratif dan rehabilitatif.

Tabel II.2 Jumlah Rumah Sakit Umum dan Khusus di Kabupaten Subang tahun 2020-2024

Tahum	Rumah Sakit Umum	Rumah Sakit Khusus	Jumlah
2020	7	1	8
2021	8	1	9
2022	9	1	10
2023	10	1	11
2024	10	1	11

Sumber: Bidang Pelayanan Kesehatan Kabupaten Subang

Jumlah rumah sakit di Kabupaten Subang Tahun 2024 sebanyak 11 rumah sakit, terdiri dari 1 rumah sakit pemerintah daerah, 1 rumah sakit TNI AU dan 9 rumah sakit swasta. Adanya peningkatan jumlah rumah sakit dari tahun ke tahun memperlihatkan bahwa peran swasta dalam memberikan pelayanan kesehatan kepada masyarakat semakin besar.

2. Jumlah Sarana Tempat Tidur

Sejak tahun 2020 sampai dengan tahun 2023 terdapat kecenderungan peningkatan jumlah tempat tidur di Rumah Sakit, tetapi di tahun 2024 mengalami penurunan, penyebabnya karena adanya kerusakan pada sarana dan prasarana. Kondisi tahun 2024 jumlah tempat tidur di Rumah Sakit sebanyak 1.021 dari Rumah Sakit yang melapor. Berikut ini adalah tabel jumlah tempat tidur per-Rumah Sakit di Kabupaten Subang Tahun 2024.

Tabel II.3 Jumlah Tempat Tidur per-Rumah Sakit di Kabupaten Subang tahun 2024

No.	Nama Rumah Sakit	Tipe	Jumlah Tempat Tidur
1	RSUD. Subang	B	250
2	RS. PTPN VIII	C	100
3	RSAU. dr. Hoediyono	D	65
4	RS. Mutiara Hati	C	100
5	RS. Grha Mutiara	C	33
6	RS. PMC	C	100
7	RSU. Haji Syaiful Anwar	D	55
8	RS. Karisma	D	50
9	RS. Indosehat	D	50
10	RS. Rayhan	C	103
11	RS. Hamori	C	115

Sumber: 11 Rumah Sakit di Kabupaten Subang

Berikut ini adalah grafik jumlah tempat tidur di Rumah Sakit di Kabupaten Subang sejak tahun 2020 sampai dengan tahun 2024.

Grafik II.4 Jumlah Tempat Tidur di Rumah Sakit di Kabupaten Subang Tahun 2020-2024



Sumber: 11 Rumah Sakit di Kabupaten Subang

Standar WHO untuk rasio tempat tidur untuk perawatan terhadap penduduk adalah 1:1000 penduduk, artinya satu tempat tidur untuk melayani 1.000 penduduk. Rasio tempat tidur rumah sakit terhadap penduduk tahun 2020 adalah 1:2.063 penduduk sedangkan pada tahun 2024 adalah 1:1.629 penduduk. Mengacu kepada standar WHO tersebut maka di Kabupaten Subang walaupun ada penurunan jumlah tempat tidur tapi masih sesuai dengan standar WHO.

C. SARANA PELAYANAN KESEHATAN DASAR LAINNYA

Selain Pusat Kesehatan Masyarakat (Puskesmas) Kabupaten Subang memiliki sarana pelayanan kesehatan lainnya seperti Klinik, Praktek Perorangan Dokter Umum, Praktek Perorangan Dokter Gigi dan Praktek Perorangan Bidan. Jumlah masing-masing sarana dapat dilihat pada tabel berikut ini:

Tabel II.4 Jumlah Sarana Pelayanan Kesehatan Dasar Lainnya di Kabupaten Subang Tahun 2020-2024

Sarana Kesehatan Lain	2020	2021	2022	2023	2024
Puskesmas	40	40	40	40	40
Puskesmas Keliling	-	-	-	48	51
Puskesmas Pembantu	-	74	74	74	52
Klinik Pratama	100	90	105	113	122
Klinik Utama	4	7	9	7	7
Praktik Mandiri Dokter	-	-	120	120	142
Praktik Mandiri Dokter Gigi	-	-	29	29	11
Praktik Mandiri Dokter Spesialis	-	-	-	-	11
Praktik Mandiri Bidan	-	-	157	157	484
Praktik Mandiri Perawat	-	-	129	129	90
Griya Sehat	-	-	-	-	-
Panti Sehat	-	-	-	-	-
Unit Transfusi Darah	1	1	1	1	1
Laboratorium Kesehatan	-	11	11	11	9

Sumber: Bidang Pelayanan Kesehatan Kabupaten Subang

Persentase masing-masing sarana pelayanan kesehatan dasar di bandingkan dengan total sarana pelayanan kesehatan di Kabupaten Subang dapat di lihat pada diagram grafik II.3. Dari diagram tersebut terlihat bahwa persentase sarana pelayanan kesehatan dasar untuk Praktik Bidan 47,5%, Praktek Dokter 13,9%, Klinik Pratama 12% serta Praktek Perawat 8,8%, sedangkan persentase Puskesmas 3,9 %.

Grafik II.5 Persentase Sarana Pelayanan Kesehatan Dasar di Provinsi Jawa Barat Tahun 2024

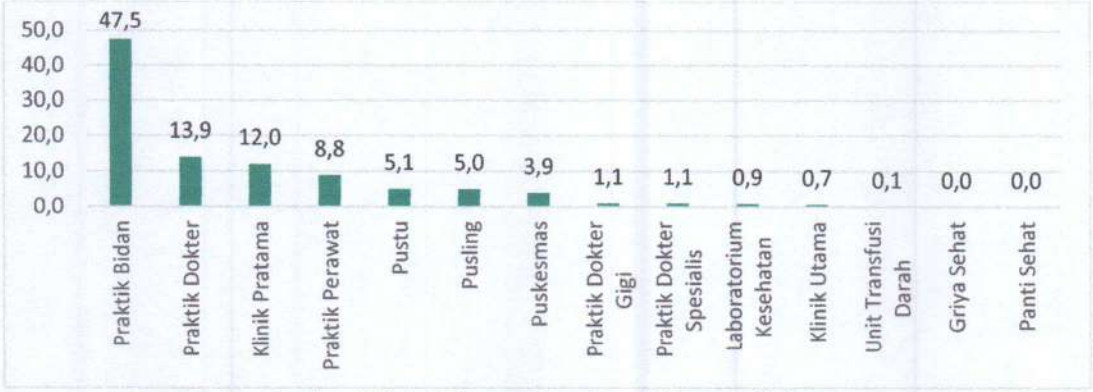

Sumber: Bidang Pelayanan Kesehatan Kabupaten Subang

D. UPAYA KESEHATAN BERSUMBER DAYA MASYARAKAT

Pembangunan kesehatan untuk mewujudkan derajat kesehatan masyarakat yang setinggi-tingginya juga memerlukan peran masyarakat. Melalui konsep Upaya Kesehatan Bersumberdaya Masyarakat (UKBM), masyarakat berperan serta aktif dalam penyelenggaraan upaya kesehatan. Bentuk UKBM antara lain Pos Pelayanan Terpadu (Posyandu), Pos Kesehatan Desa (Poskesdes) dan RW/desa/kelurahan siaga aktif.

Desa/kelurahan/nagari siaga aktif adalah desa/kelurahan/nagari yang mempunyai Pos Kesehatan Desa (Poskesdes) atau UKBM lainnya yang buka setiap hari dan berfungsi sebagai pemberi pelayanan kesehatan dasar, penanggulangan bencana dan kegawatdaruratan, surveilans berbasis masyarakat yang meliputi pemantauan pertumbuhan (gizi), penyakit lingkungan dan perilaku sehingga masyarakatnya menerapkan Perilaku Hidup Bersih dan Sehat (PHBS).

Kabupaten Subang yang memiliki 253 Desa, dan telah melaksanakan pengembangan Desa Siaga di setiap wilayahnya. Desa Siaga dibagi menjadi empat kriteria, yaitu Pratama, Madya, Purnama, dan Mandiri. Berikut Perkembangan Pencapaian Desa/Kelurahan Siaga aktif dari tahun 2020 sampai dengan 2024:

Grafik II.6 Keragaan Jumlah Desa Siaga Aktif Menurut Strata Kabupaten Subang Tahun 2020-2024

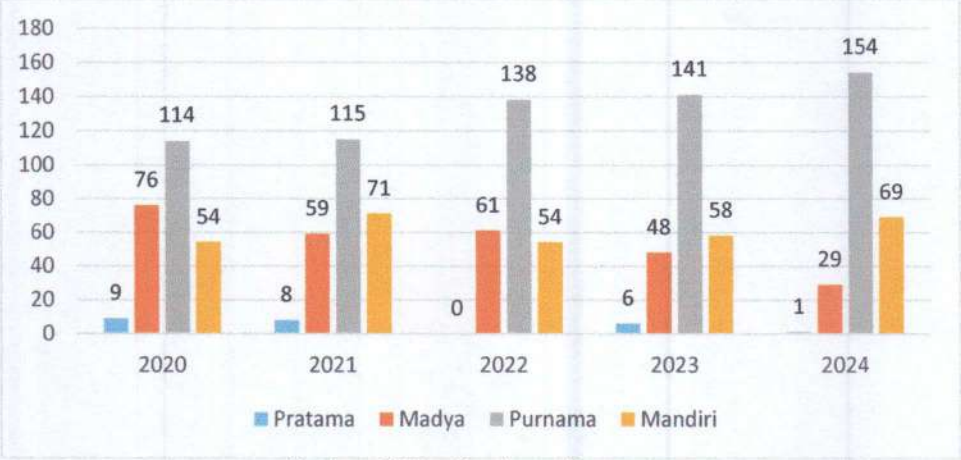

Sumber: Bidang Kesehatan Masyarakat

Dari data diatas menunjukkan jumlah desa siaga aktif berdasarkan strata pada tahun 2020-2024. Terjadi peningkatan pada strata Purnama dan Mandiri di setiap tahunnya. Jumlah desa siaga aktif dihitung keseluruhan strata sebanyak 253 desa/kelurahan yang ada di Kabupaten Subang. Target Kementerian Kesehatan adalah 50 % desa di wilayah puskesmas adalah desa

siaga aktif purnama mandiri. Tujuan dari strata ini adalah untuk dilaksanakannya pembinaan agar yang pratama dan madya bisa mencapai strata purnama dan mandiri.

Salah satu UKBM yang memiliki peran signifikan dalam pemberdayaan masyarakat untuk meningkatkan derajat kesehatan masyarakat adalah posyandu. Posyandu dikelola dan diselenggarakan dari, oleh, untuk, dan bersama masyarakat, untuk memberdayakan dan memberikan kemudahan kepada masyarakat dalam memperoleh pelayanan kesehatan dasar bagi masyarakat terutama ibu, bayi, dan anak balita. Posyandu memiliki 5 (lima) program prioritas yaitu kesehatan ibu dan anak, keluarga berencana, imunisasi, gizi, serta pencegahan dan penanggulangan diare.

Pada pedoman posyandu sebelumnya, untuk mengetahui tingkat perkembangan Posyandu, ditetapkan seperangkat indikator yang digunakan sebagai penyaring atau penentu tingkat perkembangan Posyandu (Strata Pratama, Madya, Purnama dan Mandiri). Sedangkan yang dinyatakan sebagai Posyandu Aktif adalah Posyandu dengan Strata Purnama dan Mandiri.

Saat ini, Kementerian Kesehatan RI mulai mengintegrasikan dan merevitalisasikan pelayanan kesehatan primer yang bertujuan untuk menguatkan pelayanan kesehatan primer dengan mendorong peningkatan upaya promotif dan preventif. Integrasi ini diselenggarakan dengan mendekatkan pelayanan kesehatan melalui jejaring hingga ke tingkat desa/kelurahan, dengan sasaran seluruh siklus hidup sebagai platformnya, serta memperkuat pemantauan wilayah setempat (PWS) melalui pemantauan dengan dashboard situasi kesehatan per desa/kelurahan. Kondisi tersebut memperlihatkan peran penting kader posyandu sebagai garda terdepan dalam memberikan dasar kepada masyarakat di desa/kelurahan.

Nantinya Posyandu ini bisa diatur oleh Kementerian Dalam Negeri atau Kementerian Desa Pembangunan Daerah Tertinggal dan Transmigrasi. Posyandu ini akan bertindak secara lebih aktif bukan hanya melayani bayi dan ibu tapi akan melayani seluruh siklus hidup termasuk remaja, dewasa, dan Lansia. Dan untuk Indikator dari Posyandu Aktif saat ini yaitu melakukan kegiatan rutin posyandu (pelayanan kesehatan ibu hamil/ balita/remaja/usia produktif/lansia) 1 kali dalam 1 bulan minimal 8 kali per tahun, memberikan pelayanan kesehatan minimal untuk ibu hamil dan atau balita dan atau remaja dan atau usia produktif dan atau lansia, serta memiliki minimal 5 orang kader

Grafik II.7 Keragaan Jumlah Posyandu di Kabupaten Subang Tahun 2020–2024

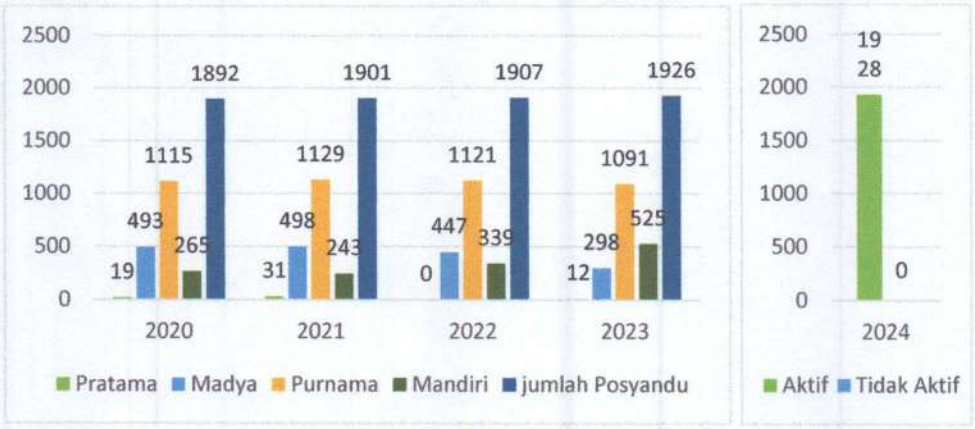

Sumber: Bidang Kesehatan Masyarakat

Dari grafik diatas menunjukkan bahwa di tahun 2024 dari total keseluruhan posyandu di Kabupaten Subang sebanyak 1.928 posyandu semuanya telah berstatus aktif, hal ini merupakan kabar baik bagi Kabupaten Subang. Namun meskipun demikian perlu meningkatkan pemantauan dan pembinaan lebih lanjut terkait apakah data yang sudah disampaikan ini didukung dengan pendokumentasian yang akurat, dan bagaimana manfaat posyandu tersebut dapat dirasakan oleh masyarakat.

E. AKREDITASI SARANA PELAYANAN KESEHATAN

Dalam rangka mewujudkan tujuan pembangunan kesehatan sebagaimana tertuang dalam Peraturan Presiden Nomor 18 Tahun 2020 tentang Rencana Pembangunan Jangka Menengah Nasional Tahun 2020-2024, Kementerian Kesehatan telah menetapkan 6 (enam) Tujuan Strategis, yang salah satunya adalah peningkatan cakupan kesehatan semesta yang bermutu. Untuk mencapai tujuan strategis tersebut, ditetapkan sasaran strategis yaitu meningkatnya ketersediaan fasilitas pelayanan kesehatan dan peningkatan mutu pelayanan kesehatan.

Peraturan Menteri Kesehatan Nomor 21 Tahun 2020 tentang Rencana Strategis Kementerian Kesehatan Tahun 2020-2024 menyebutkan bahwa penguatan sistem kesehatan dasar dan rujukan dilaksanakan melalui strategi peningkatan ketersediaan dan mutu fasilitas pelayanan kesehatan dasar dan rujukan, antara lain difokuskan pada pemenuhan dan pemerataan penyediaan sarana, prasarana, dan alat kesehatan, penyempurnaan standar pelayanan kesehatan, dan penyempurnaan sistem akreditasi pelayanan kesehatan pemerintah dan swasta.

Salah satu strategi yang dipilih adalah dengan meningkatkan keterlibatan Dinas Kesehatan Provinsi/Kabupaten/Kota dalam monitoring, evaluasi, pembinaan dan pengawasan fasilitas kesehatan yang ada di wilayahnya. Beberapa alasan mengapa Dinas Kesehatan berperan penting dalam upaya peningkatan mutu layanan fasilitas kesehatan antara lain:

- Dinas Kesehatan merupakan regulator tertinggi bidang kesehatan pada wilayahnya;
- Dinas Kesehatan merupakan pemberi izin dan/atau rekomendasi izin operasional fasilitas kesehatan di wilayahnya;
- Dinas Kesehatan merupakan representatif dari Pemerintah Daerah dalam pembinaan dan pengawasan fasilitas kesehatan di wilayahnya.

1. Akreditasi Pusat Kesehatan Masyarakat

Jumlah Puskesmas di Kabupaten Subang pada tahun 2024 berjumlah 40 Puskesmas. Dari 40 Puskesmas tersebut semuanya sudah terakreditasi dengan rincian terdapat pada grafik dibawah.

Grafik II.8 Status Akreditasi Pusat Kesehatan Masyarakat (Puskesmas) Kabupaten Subang tahun 2024

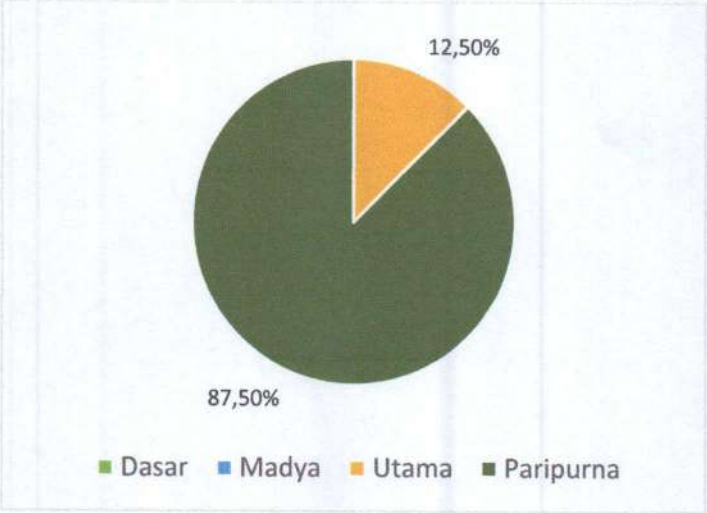

Sumber: Bidang Pelayanan Kesehatan

Pada tahun 2023 dilaksanakan survei akreditasi di Puskesmas, dari 40 puskesmas yang ada di Kabupaten Subang ada 35 puskesmas atau 87,5% yang mendapatkan status Paripurna dan 5 Puskemas atau 12,5% mendapatkan status Utama, proses survei ini merupakan salah satu proses penilaian kesesuaian mutu layanan Puskesmas dengan standar yang telah ditetapkan. Di tahun 2024 melalui Tim Pembina Cluster Binaan (TPCB) Dinas Kesehatan Kabupaten Subang dilaksanakan pembinaan pasca akreditasi Puskesmas, dilakukan pendampingan dan evaluasi

untuk memastikan Puskesmas tetap memenuhi standar akreditasi dan bertujuan untuk meningkatkan mutu pelayanan Kesehatan dan memfasilitasi Puskesmas untuk memperbaiki mutu pelayanan kesehtaan.

Pelaksanaan TPCB (Tim Pembina Cluster Binaan) di Puskesmas adalah kegiatan pembinaan dan pengawasan yang dilakukan oleh Dinas Kesehatan. Kegiatan ini bertujuan untuk meningkatkan kualitas pelayanan kesehatan di Puskesmas. Dinas kesehatan Kabupaten Subang telah melaksanakan TPCB di tahun 2024.

2. Akreditasi Rumah Sakit

Akreditasi Rumah Sakit adalah pengakuan terhadap Rumah Sakit yang diberikan oleh lembaga independen penyelenggara Akreditasi yang ditetapkan oleh Menteri, setelah dinilai bahwa Rumah Sakit itu memenuhi Standar. Adapun standar akreditasi merupakan pedoman bagi rumah sakit terkait tingkat pencapaian yang harus terpenuhi untuk meningkatkan kualitas pelayanan dan keselamatan pasien. Jumlah Rumah Sakit di Kabupaten Subang tahun 2024 sebanyak 11 unit dan semua Rumah Sakit sudah terakreditasi yang terdiri dari 8 Rumah Sakit dengan Akreditasi Paripurna, 1 Rumah Sakit terakreditasi Madya, dan 2 Rumah Sakit terakreditasi Utama, berikut adalah grafik persentase rumah sakit terakreditasi tahun 2024.

Grafik II.9 Status Akreditasi Rumah Sakit
Provinsi Jawa Barat tahun 2024

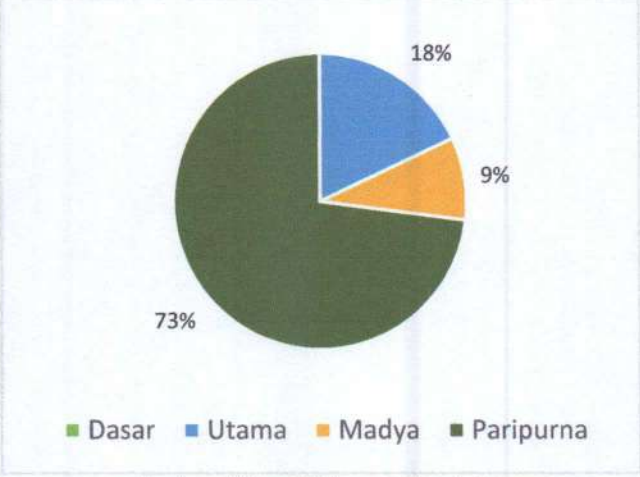

Sumber: Bidang Pelayanan Kesehatan

3. Akreditasi Klinik

Klinik merupakan fasilitas kesehatan yang menyelenggarakan pelayanan medis, berupa medis dasar dan atau medis spesialistik. Diselenggarakan oleh lebih dari satu jenis tenaga kesehatan juga dipimpin oleh seorang tenaga medis berdasarkan Permenkes RI No.9 Tahun 2014. Berdasarkan jenis pelayanannya, klinik dibagi menjadi Klinik Pratama dan Klinik Utama. Kedua macam klinik ini dapat diselenggarakan oleh pemerintah, pemerintah daerah atau masyarakat. Adapun kewajiban Klinik meliputi: 1) Memberikan pelayanan aman, bermutu, mengutamakan kepentingan pasien, sesuai standar profesi, standar pelayanan dan standar prosedur operasional 2) Memberikan pelayanan gawat darurat pada pasien sesuai kemampuan. Untuk dapat memberikan pelayanan kesehatan dengan mutu sesuai standar, maka setiap Klinik Kesehatan harus terakreditasi.

Jumlah Klinik di Kabupaten Subang pada tahun 2024 berjumlah 129 unit. Adapun jumlah yang sudah terakreditasi berjumlah 55 unit atau 42,63%, berikut adalah grafik persentase akreditasi klinik tahun 2024.

Grafik II.10 Persentase Status Akreditasi Klinik Kesehatan Kabupaten Subang tahun 2024

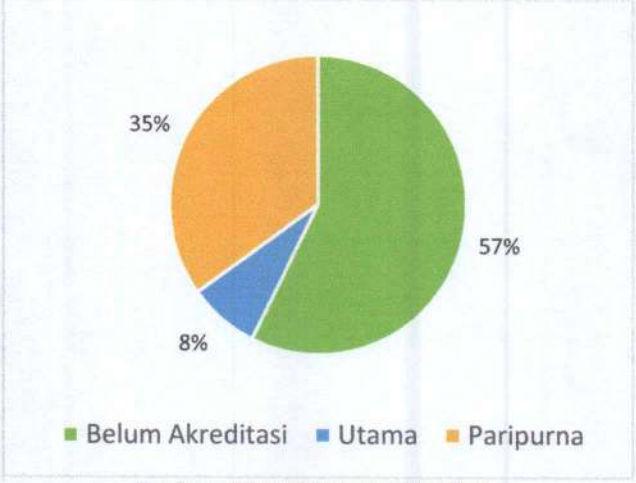

Sumber: Bidang Pelayanan Kesehatan

Persentase klinik yang terakreditasi di Kabupaten Subang cakupannya masih rendah yaitu 42,63%, hal ini menjadi tantangan bagi pemerintah daerah agar pelayanan di Klinik Kesehatan sesuai dengan standar.



BAB III

SUMBER DAYA KESEHATAN

Jumlah Tenaga Kesehatan

Rasio Tenaga Kesehatan

BAB III
SUMBER DAYA KESEHATAN

Undang-Undang Nomor 36 Tahun 2014 tentang Tenaga Kesehatan menyatakan bahwa tenaga kesehatan memegang peranan penting dalam meningkatkan kualitas pelayanan kesehatan yang maksimal kepada masyarakat agar masyarakat mampu untuk meningkatkan kesadaran, kemauan dan kemampuan hidup sehat sehingga akan terwujud derajat kesehatan yang setinggi-tingginya.

A. JUMLAH TENAGA KESEHATAN

Pemerintah Provinsi Jawa Barat telah mengatur terkait tenaga kesehatan dalam Peraturan Daerah Provinsi Jawa Barat Nomor 11 Tahun 2010 tentang Penyelenggaraan Kesehatan yang tertuang dalam Pasal 23 Paragraf 2 pemerintah daerah menempatkan tenaga kesehatan strategis dan pemindahan tenaga kesehatan tertentu antar Kabupaten/Kota skala Provinsi. Pemerintah daerah dapat melaksanakan pengadaan tenaga kesehatan strategis tertentu pada keadaan tertentu.

Data jumlah tenaga kesehatan sangat diperlukan dalam menentukan pengadaan dan penempatan tenaga. Dari data tersebut diharapkan dapat tergambarkan pemenuhan tenaga kesehatan Kabupaten/Kota di Provinsi Jawa Barat dalam peningkatan pelayanan kesehatan yang berkualitas.

Data jumlah tenaga terdiri dari jumlah tenaga kesehatan termasuk jenis tenaga kesehatan dan penempatan tenaga kesehatan. Berdasarkan jenis tenaga kesehatan meliputi dokter spesialis, dokter umum, dokter gigi, bidan, perawat, perawat gigi, kefarmasian, tenaga gizi, kesehatan masyarakat, kesehatan lingkungan, keteknisian medis, fisioterapis serta tenaga non kesehatan. Tenaga perawat merupakan gabungan dari latar belakang pendidikan Keperawatan tingkat sarjana dan diploma. Untuk tenaga kefarmasian merupakan gabungan dari apoteker, sarjana farmasi, diploma farmasi dan asistem apoteker. Tenaga gizi merupakan gabungan sarjana gizi dan diploma gizi. Sedangkan tenaga kesehatan masyarakat merupakan gabungan dari lulusan sarjana dan diploma kesmas, tidak termasuk tenaga kesehatan lingkungan. Sedangkan berdasarkan penempatan meliputi tenaga kesehatan di Puskesmas, Rumah Sakit, Dinas Kesehatan dan Sarana Kesehatan lainnya.

Total jumlah tenaga di bidang kesehatan di Kabupaten Subang pada tahun 2024 mencapai 6.203 orang, yang terbagi menjadi 722 orang tenaga medis, 3.992 orang tenaga kesehatan dan 1.489 orang tenaga penunjang. Jumlah tenaga kesehatan berdasarkan jenisnya di Kabupaten

Subang mencakup tenaga perawat sebanyak 1.801 orang, bidan sebanyak 1.219 orang, dan tenaga keteknisan medis sebanyak 82 orang. Selain itu, terdapat juga dokter spesialis sebanyak 132 orang, dokter umum sebanyak 515 orang, dan dokter gigi sebanyak 74 orang, dengan tambahan dokter gigi spesialis sebanyak 1 orang. Adapun untuk tenaga kesehatan masyarakat sebanyak 118 orang, tenaga kesehatan lingkungan sebanyak 57 orang, dan tenaga gizi sebanyak 89 orang.

1. Tenaga Kesehatan di Pusat Kesehatan Masyarakat

Berdasarkan Peraturan Menteri Kesehatan Republik Indonesia Nomor 19 tahun 2024 tentang Penyelenggaraan Pusat Kesehatan Masyarakat (Puskesmas) sumber daya manusia kesehatan terdiri dari Tenaga Medis, Tenaga Kesehatan dan Tenaga Pendukung/Penunjang Kesehatan.

Jenis dan jumlah Tenaga Kesehatan dan Non Kesehatan dihitung berdasarkan analisis beban kerja, dengan mempertimbangkan jumlah pelayanan yang diselenggarakan, jumlah penduduk dan persebarannya, karakteristik wilayah kerja, luas wilayah kerja, ketersediaan fasilitas pelayanan kesehatan tingkat pertama lainnya di wilayah kerja, dan pembagian waktu kerja. Tenaga kesehatan minimal yang harus tersedia di Puskesmas terdiri dari:

a. Dokter atau dokter layanan primer;
b. Dokter gigi;
c. Perawat vokasi dan/atau ners;
d. Bidan vokasi dan/atau bidan profesi;
e. tenaga promosi kesehatan dan ilmu perilaku dan/atau Tenaga Kesehatan masyarakat;
f. epidemiolog kesehatan dan/atau Tenaga Kesehatan masyarakat;
g. tenaga sanitasi lingkungan dan/atau Tenaga Kesehatan masyarakat;
h. nutrisionis;
i. apoteker;
j. tenaga teknologi laboratorium medik;
k. psikolog klinis;
l. fisioterapis; dan
m. terapis gigi dan mulut.

Tabel III.1 Jumlah Tenaga Kesehatan di Puskesmas berdasarkan Jenis Tenaga Kesehatan di Kabupaten Subang Tahun 2024

Jenis Tenaga Kesehatan	Jumlah Tenaga Kesehatan
Dokter atau dokter layanan primer	119
Dokter gigi	28
Perawat	782
Bidan	220
Tenaga Kesehatan Masyarakat	56
Tenaga Kesehatan Lingkungan	45
Tenaga gizi	45
Ahli Teknologi Laboratorium Medik	73
Tenaga Kefarmasian	82

Sumber: Bidang Sumber Daya Kesehatan

Mengacu kepada indikator Indonesia Sehat standar minimal Tenaga Kesehatan untuk tenaga di Puskesmas adalah 2 dokter umum per Puskesmas, 1 dokter gigi per Puskesmas, 3 bidan per Puskesmas, 7 perawat per Puskesmas, 1 tenaga gizi per Puskesmas, 1 tenaga sanitarian per Puskesmas dan 1 tenaga apoteker per Puskesmas.

Tenaga kesehatan dokter Puskesmas di Kabupaten Subang secara umum sudah terpenuhi, tetapi ada beberapa Puskesmas yang mempunyai 1 dokter yaitu Puskesmas Cirangkong, Puskesmas Jatibaru, Puskesmas Mariuk, Puskesmas Pringkasap, dan Puskesmas Sagalaherang.

Tenaga perawat di Kabupaten Subang secara penyebarannya sudah merata, jumlahnya rata-rata 17 perawat sehingga sudah melebihi standar minimal, berdasarkan indikator Indonesia Sehat untuk perawat adalah 7 perawat di setiap Puskesmas.

Di Kabupaten Subang tenaga bidan di Puskesmas lebih dari 5 orang hal ini sudah sesuai dengan pemenuhan tenaga bidan terhadap jumlah Puskesmas berdasarkan standar minimal sebanyak 3 orang per Puskesmas.

2. Tenaga Kesehatan di Rumah Sakit

Rumah Sakit adalah fasilitas kesehatan yang memberikan pelayanan terhadap perorangan secara paripurna yang menyediakan pelayanan rawat inap, rawat jalan dan gawat darurat sehingga ketersediaan tenaga memegang peranan yang sangat penting.

Jumlah tenaga kesehatan di Rumah Sakit di Kabupaten Subang pada tahun 2024 sebanyak 1.466 Orang. Jumlah sumber daya kesehatan di Rumah Sakit pada tahun 2024 di Kabupaten Subang sebagai berikut:

Tabel III.2 Jumlah Tenaga Kesehatan Rumah Sakit di Kabupaten Subang Tahun 2024

Jenis Tenaga Kesehatan	Jumlah Tenaga Kesehatan
Dokter atau dokter layanan primer	116
Dokter Spesialis	109
Dokter Gigi	19
Dokter Gigi Spesialis	1
Perawat	782
Bidan	220
Tenaga Kesehatan Kemasyarakatan	14
Tenaga Kesehatan Lingkungan	10
Tenaga Gizi	18
Ahli Teknologi Laboratorium Medik	73
Tenaga Kefarmasian	104

Sumber: 11 Rumah Sakit di Kab. Subang

Jumlah Perawat merupakan tenaga kesehatan terbesar yang berada di Rumah Sakit di Kabupaten Subang Tahun 2024 sebanyak 782 orang.

B. RASIO TENAGA KESEHATAN

Perhitungan rasio tenaga kesehatan digunakan sebagai indikator untuk mengevaluasi ketersediaan tenaga kesehatan dalam mencapai target yang ditetapkan. Data jumlah tenaga kesehatan yang digunakan adalah data tenaga kesehatan yang aktif dalam fungsi pekerjaannya, serta estimasi yang relevan. Dari rekapitulasi rasio tenaga kesehatan terhadap setiap 100.000 penduduk di Kabupaten Subang pada tahun 2024.

Tabel III.3 Rekapitulasi Rasio Tenaga Kesehatan /100.000 Penduduk di Kabupaten Subang Tahun 2024

Tenaga Kesehatan	Rasio /100.000 Penduduk	
	2023	2024
Dokter Spesialis	6,4	7,9
Dokter Umum	21,4	31,0
Dokter Gigi	3,0	4,4
Perawat	103,4	108,3
Bidan	72,2	73,3
Kesehatan Masyarakat	4,2	7,1
Kesehatan Lingkungan	3,2	3,4
Tenaga gizi	5,0	5,4
Ahli Teknologi Laboratorium Medik	10,0	11,7
Tenaga Teknis Kefarmasian	7,7	8,2
Apoteker	9,9	14,6

Sumber: Bidang Sumber Daya Kesehatan

BAB IV



PEMBIAYAAN KESEHATAN

Sumber Dana APBD

Kegiatan per sumber Dana

Belanja Kesehatan dan
Jaminan Kesehatan

BAB IV
PEMBIAYAAN KESEHATAN

Menurut Undang-Undang Nomor 36 tahun 2009 tentang Kesehatan mengatur pembiayaan kesehatan di Indonesia. Pembangunan Kesehatan bertujuan untuk meningkatkan kesadaran, kemauan, kemampuan hidup sehat bagi setiap orang agar terwujud derajat kesehatan masyarakat yang setinggi-tingginya, sebagai investasi bagi pembangunan sumber daya manusia yang produktif secara sosial dan ekonomis. Dengan demikian, unsur ekonomis merupakan salah satu aspek yang dipentingkan dalam pelaksanaan pembangunan kesehatan di Indonesia.

A. KEGIATAN BERSUMBER DANA APBD

Tabel IV.1 Realisasi Pencapaian Target Kinerja Keuangan Dinas Kesehatan Kabupaten SubangTahun Anggaran 2024

No	Uraian	Anggaran (Rp)	Realisasi (Rp)	Sisa anggaran (Rp)	Serapan (%)
1	Belanja Operasi	620,353,876,692	566,637,635,671	53,716,241,021	91.34
2	Belanja Modal	31,733,200,670	29,822,438,127	1,910,762,543	93.98
Jumlah		**652,087,077,362**	**596,460,073,798**	**55,627,003,564**	**91.47**

Sumber data: Sub Bagian Keuangan dan BMD Dinas Kesehatan, Tahun 2024

1. Program Penunjang Urusan Pemerintahan Daerah Kabupaten/Kota sebesar Rp. 477.614.313.376,- meliputi kegiatan Perencanaan, Penganggaran, dan Evaluasi Kinerja Perangkat Daerah, kegiatan Administrasi Keuangan Perangkat Daerah, Kegiatan Administrasi Barang Milik Daerah pada Perangkat Daerah, Kegiatan Administrasi Kepegawaian Perangkat Daerah, Kegiatan Administrasi Umum Perangkat Daerah, Kegiatan Pengadaan Barang Milik Daerah Penunjang Urusan Pemerintah Daerah, Kegiatan Penyediaan Jasa Penunjang Urusan Pemerintahan Daerah, Kegiatan Pemeliharaan Barang Milik Daerah Penunjang Urusan Pemerintahan Daerah, Kegiatan Peningkatan Pelayanan BLUD.
2. Program Pemenuhan Upaya Kesehatan Perorangan Dan Upaya Kesehatan Masyarakat sebesar Rp. 170.058.270.735,- meliputi kegiatan Penyediaan Fasilitas Pelayanan Kesehatan untuk UKM dan UKP Kewenangan Daerah Kabupaten/Kota, kegiatan Penyediaan Layanan Kesehatan untuk UKM dan UKP Rujukan Tingkat Daerah

Kabupaten/Kota, kegiatan Penyelenggaraan Sistem Informasi Kesehatan secara Terintegrasi, kegiatan Penerbitan Izin Rumah Sakit Kelas C, D dan Fasilitas Pelayanan Kesehatan Tingkat Daerah Kabupaten/Kota.

3. Program Peningkatan Kapasitas Sumber Daya Manusia Kesehatan sebesar Rp. 2.377.916.000,- meliputi kegiatan Pemberian Izin Praktik Tenaga Kesehatan diWilayah Kabupaten/Kota, Kegiatan Perencanaan Kebutuhan dan Pendayagunaan Sumberdaya Manusia Kesehatan untuk UKP dan UKM di Wilayah Kabupaten/Kota, kegiatan Pengembangan Mutu dan Peningkatan Kompetensi Teknis Sumber Daya Manusia Kesehatan Tingkat Daerah Kabupaten/Kota.
4. Program Sediaan Farmasi, Alat Kesehatan Dan Makanan Minuman sebesar Rp. 610.131.000,- meliputi kegiatan Pemberian Izin Apotek, Toko Obat, Toko Alat Kesehatan dan Optikal, Usaha Mikro Obat Tradisional (UMOT), kegiatan Penerbitan Sertifikat Produksi Pangan Industri Rumah Tangga dan Nomor P-IRT sebagai Izin Produksi, untuk Produk Makanan Minuman Tertentu yang dapat Diproduksi oleh Industri Rumah Tangga, kegiatan Penerbitan Sertifikat Laik Higiene Sanitasi Tempat Pengelolaan Makanan (TPM) antara lain Jasa Boga, Rumah Makan/Restoran dan Depot Air Minum (DAM), kegiatan Penerbitan Stiker Pembinaan pada Makanan Jajanan dan Sentra Makanan Jajanan, kegiatan Pemeriksaan dan Tindak Lanjut Hasil Pemeriksaan Post Market pada Produksi dan Produk Makanan Minuman Industri Rumah Tangga
5. Program Pemberdayaan Masyarakat Bidang Kesehatan sebesar Rp. 1.426.446.250,- meliputi kegiatan Advokasi, Pemberdayaan, Kemitraan, Peningkatan Peran serta Masyarakat dan Lintas Sektor Tingkat Daerah Kabupaten/Kota, Kegiatan Pelaksanaan Sehat dalam rangka PromotifPreventif Tingkat Daerah Kabupaten/Kota, kegiatan Pengembangan dan Pelaksanaan Upaya Kesehatan Bersumber Daya Masyarakat (UKBM) Tingkat Daerah Kabupaten/Kota.

B. KEGIATAN PER SUMBER DANA

Tabel IV.2 Rincian Anggaran dan Realisasi Belanja per Sumber Dana Dinas Kesehatan Kabupaten Subang Tahun Anggaran 2024

Uraian	Anggaran Sebelum Perubahan	Anggaran Setelah Perubahan	Realisasi Belanja	Serapan
	(Rp)	(Rp)	(Rp)	(%)
APBN		62,796,816,300	49,949,060,926	79.54
APBD PROPINSI		26,121,391,718	24,735,678,300	94.70
APBD KAB.	214,071,846,705	255,364,686,544	246,871,162,752	96.67
DBHCHT		8,018,063,047	6,135,023,199	76.52
BLUD	198,937,938,844	299,786,119,753	268,769,148,621	89.65
JUMLAH	413,009,785,549	652,087,077,362	596,460,073,798	91.47

Sumber data: Sub Bagian Keuangan dan BMD Dinas Kesehatan, Tahun 2024

Alokasi anggaran Dinas kesehatan Kabupaten Subang tahun 2024 setelah perubahan sebesar Rp. 652.087.077.362 yang bersumber dari APBN 62.796.816.300, APBD Provinsi Jawa Barat 26.121.391.718, APBD Kabupaten 255.364.686.544, DBHCHT 8.018.063.047 BLUD 299.786.119.753.

C. BELANJA KESEHATAN DAN JAMINAN KESEHATAN

Undang-undang yang mengatur jaminan kesehatan nasional adalah Undang-Undang Republik Indonesia Nomor 40 Tahun 2004 tentang Sistem Jaminan Sosial Nasional. Di dalam Undang-Undang SJSN mengamanatkan bahwa seluruh penduduk wajib menjadi peserta jaminan kesehatan termasuk WNA yang tinggal di Indonesia lebih dari enam bulan. Peserta merupakan setiap orang, termasuk orang asing yang bekerja paling singkat 6 bulan di Indonesia yang telah membayar iuran atau yang iurannya dibayar pemerintah.

Cakupan kepesertaan JKN penduduk Kabupaten Subang sampai akhir tahun 2024 sudah memenuhi target UHC (Universal Health Coverage). Dari total jumlah penduduk kabupaten Subang pada tahun 2024 sebanyak 1.633.106 jiwa 99% telah menjadi peserta JKN dan sebanyak 16.512 jiwa 1% belum menjadi anggota JKN.

Grafik IV.1 Cakupan Kepesertaan Jaminan Kesehatan di Kabupaten Subang Tahun 2024



Sumber: BPJS Kesehatan

Peserta program JKN terdiri atas beberapa segmen yaitu segmen peserta Penerima Bantuan Iuran Jaminan Kesehatan (PBI JK) adalah fakir miskin dan orang tidak mampu yang didaftarkan dan iurannya dibayarkan oleh pemerintah, segmen peserta Pekerja Bukan Penerima Upah (PBPU) dan Bukan Pekerja (BP) yang didaftarkan dan iurannya dibayarkan oleh pemerintah daerah, segmen Pekerja Penerima Upah (PPU) dan anggota keluarganya baik pekerja pemerintah maupun swasta yang iurannya dibayarkan secara sharing antara pekerja dan pemberi kerja serta segmen Pekerja Bukan Penerima Upah (PBPU) dan anggota keluarganya, serta bukan pekerja dan anggota keluarganya yang membayar iuran secara mandiri.

Kepesertaan JKN pada tahun 2024 masih didominasi oleh segmen PBI JK sebanyak 984.881 Jiwa atau 59,70% dari total peserta, berikut gambaran rincian kepesertaan:

Tabel IV.3 Jenis Kepesertaan Jaminan Kesehatan di Kabupaten Subang Tahun 2024

No	Jenis Jaminan Kesehatan (Segmen)	Peserta	Status Keaktifan
1	PBPU PEMDA	205.975	78,96%
2	PBI JK	778.906	78,38%
3	BP	30.489	89,18%
4	PBPU	207.564	34,64%
5	PPU BU	345.337	68,72%
6	PPU PN	64.835	93,00%
Jumlah		1.633.106	70,92%

Sumber: BPJS Kesehatan

Yang dimaksud dengan Pekerja Penerima Upah (PPU) meliputi PNS, TNI/POLRI, dan pekerja di sektor formal baik BUMN/BUMD maupun swasta, sedangkan peserta mandiri dimasukkan ke dalam kategori PBPU.

Tabel IV.4 Perkembangan Jenis Kepesertaan Jaminan Kesehatan di Kabupaten Subang Tahun 2020-2024

No	Tahun	PBPU PEMDA	PBI JK	BP	PBPU	PPU
1	2020	86.142	638.809	24.596	167.558	325.869
2	2021	85.613	667.473	26.197	164.195	349.332
3	2022	115.714	720.624	27.486	171.012	383.677
4	2023	141.873	811.018	32.173	189.852	390.250
5	2024	205.975	778.906	30.489	207.564	410.172

Sumber: BPJS Kesehatan

Perkembangan jenis kepesertaan Jaminan Kesehatan mengalami naik turun dari tahun 2020-2024. PBPU Pemda mengalami kenaikan di tahun 2024 sebanyak 64.102 peserta yang di tahun sebelumnya sempat mengalami kenaikan, PBI Jk mengalami penurunan sebanyak 32.112 peserta. Untuk kepesertaan BP, PBPU, PPU mengalami kenaikan akan tetapi tidak terlalu signifikan. Pada Akhir Desember 2024, terdapat 40 Puskesmas yang sudah mencapai UHC

Tabel IV.5 Puskesmas UHC di Kabupaten Subang Tahun 2024

No	Puskesmas	Jumlah Penduduk	PBI	NON PBI	%
1	Batangsari	24.717	14.992	2.480	70,67
2	Binong	45.059	21.073	5.362	58,67
3	Blanakan	35.340	20.974	2.663	66,88
4	Ciasem	75.780	37.726	14.699	69,18
5	Cibogo	46.445	14.894	9.214	51,91
6	Cikalapa	43.870	19.397	7.908	62,24
7	Cikaum	51.606	24.706	6.125	59,74
8	Cilamayagirang	31.571	14.243	662	47,21
9	Cipeundeuy	52.299	11.399	4.848	31,07
10	Cipunagara	64.351	28.611	5.478	52,97
11	Cirangkong	14.935	8.291	1.264	63,98
12	Cisalak	42.266	24.427	5.836	71,6
13	Compreng	27.061	13.633	2.102	58,15
14	Gunungsembung	32.751	8.500	2.524	33,66
15	Jalancagak	48.321	18.963	7.690	55,16
16	Jatibaru	35.404	9.494	972	29,56

No	Puskesmas	Jumlah Penduduk	PBI	NON PBI	%
17	Jatireja	27.959	11.403	1.684	46,81
18	Kalijati	64.884	18.480	11.140	45,65
19	Karanganyar	48.021	26.426	2.760	60,78
20	Kasomalang	45.983	20.546	6.300	58,38
21	Legonkulon	25.395	14.303	2.004	69,70
22	Mandalawangi	16.917	7.625	1.715	55,21
23	Mariuk	19.111	9.152	1.238	54,37
24	Pabuaran	46.340	20.209	5.253	54,95
25	Pagaden	41.282	19.927	15.331	85,41
26	Pagaden Barat	35.000	16.370	3.773	57,55
27	Palasari	32.228	13.094	5.257	56,94
28	Pamanukan	58.841	35.233	7.737	73,03
29	Patokbeusi	52.019	24.171	5.845	57,7
30	Pringkasap	21.696	5.723	1.184	31,84
31	Purwadadi	59.279	21.478	11.305	55,30
32	Pusakanagara	44.976	25.882	5.544	69,87
33	Rancabango	33.629	13.700	2.629	48,55
34	Rawalele	41.194	16.222	8.914	61,02
35	Sagalaherang	31.009	15.275	4.680	64,35
36	Serangpanjang	26.456	12.682	1.717	54,43
37	Sukarahayu	73.213	26.181	14.485	55,54
38	Tambakdahan	26.583	13.986	2.390	61,6
39	Tanjungsiang	45.704	25.435	5.001	66,59
40	Tanjungwangi	26.049	12.107	4.117	62,28

Sumber: BPJS Kesehatan

Berdasarkan roadmap dalam RPJMN diharapkan capaian UHC pada tahun 2024 sebesar 95% dari total penduduk dan pada tahun 2025 bisa tercapai sebesar 98%. Untuk mencapai percepatan UHC baik di tahun 2024 maupun tahun 2025 dibutuhkan strategi tertentu baik dengan meningkatkan komunikasi, koordinasi, maupun kolaborasi dengan seluruh pemangku kepentingan, pembentukan sistem jaring pembiayaan yang efektif dan efisien serta optimalisasi pelaksanaan Inpres 1 tahun 2022 tentang optimalisasi pelaksanaan program Jaminan Kesehatan Nasional. Oleh karena itu, upaya dari setiap pihak yang terkait dengan JKN haruslah berjalan secara sinergis.

Di sisi yang lain diharapkan dengan upaya meningkatkan jumlah kepesertaan masyarakat dalam JKN berkorelasi positif dengan upaya peningkatan mutu pelayanan kesehatan di semua fasilitas pelayanan kesehatan, termasuk aspek ketersediaan sarana prasarana di Fasilitas Kesehatan Tingkat Pertama (FKTP) baik puskesmas, dokter praktik mandiri, dokter gigi swasta, klinik pratama dan juga Fasilitas Kesehatan Rujukan Tingkat Lanjutan (FKRTL) yang

mencakup Rumah Sakit Umum maupun khusus dan juga klinik utama harus tersedia dalam jumlah yang cukup dan merata sehingga akses peserta/penduduk terhadap faskes lebih mudah dan terjangkau. Demikian pula untuk meningkatkan mutu pelayanan kesehatan maka ketersediaan tenaga medis dan paramedis serta tenaga penunjang kesehatan yang lainnya harus dapat memenuhi standar yang telah ditentukan.

BAB V



KESEHATAN KELUARGA

Kesehatan Ibu

Kesehatan Anak

Kesehatan Anak Usia Sekolah

Kesehatan Lanjut Usia

BAB V
KESEHATAN KELUARGA

Pembangunan SDM dimulai dengan pembangunan keluarga. Keluarga sebagai unit terkecil di masyarakat memiliki peran yang sangat signifikan bagi suatu bangsa, terutama untuk menciptakan sumber daya manusia (SDM) yang unggul. Keluarga berperan terhadap optimalisasi pertumbuhan, perkembangan, dan produktivitas seluruh anggotanya melalui pemenuhan kebutuhan gizi dan menjamin kesehatan anggota keluarga.

A. KESEHATAN IBU

Indikator Angka Kematian Ibu (AKI) atau Maternal Mortality Rate (MMR) menggambarkan besarnya risiko kematian ibu pada fase kehamilan, persalinan dan masa nifas diantara 100.000 kelahiran hidup dalam satu wilayah pada kurun waktu tertentu.

Kasus kematian ibu di Kabupaten Subang dari tahun 2020-2024 mengalami peningkatan berdasarkan trend. Terdapat 20 kasus pada tahun 2020, akan tetapi terjadi kenaikan dengan adanya Pandemi Covid-19 pada tahun 2021 dengan kasus kematian ibu sebanyak 51 orang, di tahun 2022 terdapat 17 kasus, sedangkan di tahun 2023 terjadi kenaikan kematian ibu sebanyak 11 kasus menjadi 17 kasus menjadi 28 kasus dan di tahun 2024 ada penurunan 7 kasus kematian menjadi 21 kasus.

Grafik V.1 Jumlah Kematian Ibu di Kabupaten Subang Tahun 2020-2024

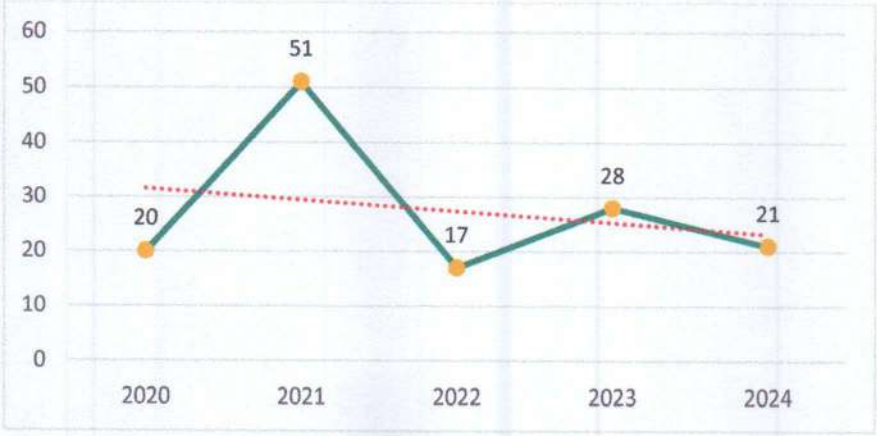

Sumber: Bidang Kesehatan Masyarakat

Berbagai upaya telah dilakukan baik berkoordinasi dengan lintas program maupun lintas sektor. Diantaranya melakukan pembinaan terhadap tenaga kesehatan yang terlibat langsung saat melakukan penatalaksanaan kasus diantaranya melalui pelatihan klinis, melakukan Review

terhadap kasus yang meninggal ataupun kasus yang near miss (hampir meninggal) bahkan kasus yang berhasil ditolong.

Tabel V.1 menunjukkan kasus kematian menurut klasifikasi karakteristik dan penyebabnya periode tahun 2020 sampai dengan 2024.

Tabel V.1 Data Kasus Kematian Ibu di Kabupaten Subang Tahun 2020-2024

Karakteristik		2020	2021	2022	2023	2024
Jumlah Kematian		**20**	**51**	**17**	**28**	**21**
Penyebab Kematian	Perdarahan	5	9	7	1	4
	HDK	13	9	7	6	9
	Infeksi	0	1	0	1	0
	Covid 19	0	21	0	0	0
	Gangguan Sistem Peredaran Darah (Jantung, Stroke, dll)	0	2	1	3	3
	Lain – lain:	1	7	0	14	5
	Emboli Air Ketuban	1	1	1	2	0
	Partus Lama	0	0	0	0	0
	Ruptura Uteri	0	0	1	0	0
	HEG Dehidrasi	0	0	0	0	0
	KP	0	0	0	0	0
	Inversio Uteri	0	0	0	1	0
	Hypertyroid	0	0	0	0	0
	Lupus	0	0	0	0	0
	Asma	0	1	0	0	0
Pendidikan	SD	8	9	5	2	1
	SMP	8	16	6	10	8
	SLTA	3	20	4	15	10
	PT	1	6	2	1	2
Status Kematian	Ibu Hamil	4	19	4	5	6
	Ibu Bersalin	3	10	5	9	0
	Ibu Nifas	13	22	8	14	15

Karakteristik		2020	2021	2022	2023	2024
Penolong	Dokter	18	35	11	22	18
	Bidan	2	16	6	6	2
	Paraji / Keluarga	0	0	0	0	0
Periode	Dalam proses persalinan	20	49	5	5	0
	Masih dalam keadaan hamil	0	1	4	9	6
	Keadaan Nifas	0	1	8	14	15
Tempat Kematian	RSUD	12	29	9	13	10
	RS Swasta	4	5	4	5	7
	PONED/Polindes	0	0	0	0	0
	Rumah Pasien	0	3	0	1	0
	Dalam perjalanan	0	4	0	1	0
	Luar Kabupaten	4	10	4	8	4
3 Terlambat	Memutuskan	6	8	5	4	1
	Transportasi	0	0	0	0	0
	Mendapatkan pelayanan	0	0	1	1	0
	Sesuai Prosedur	14	43	11	23	20
4 Terlalu	Muda	1	1	1	0	1
	Tua	4	5	9	9	6
	Sering	2	5	1	2	7
	Dekat	0	0	1	0	0
	Tidak ada 4 terlalu	13	40	5	17	7

Sumber: Bidang Kesehatan Masyarakat

Berdasarkan tabel V.1 penyebab kematian ibu paling tinggi adalah Hipertensi dalam kehamilan 42,86% atau 9 kematian, penyebab lain-lain 23,81% atau 5 kematian, Perdarahan 19,05% atau 4 kematian dan Gangguan Sistem Peredaran Darah 14,29%.

Tabel V.2 Sebaran Kasus Kematian Ibu Di Kabupaten Subang Tahun 2020-2024

No	Puskesmas	Tahun				
		2020	2021	2022	2023	2024
1	Sagalaherang	0	0	0	1	0
2	Serang panjang	0	0	0	1	0
3	Jalancagak	1	3	1	0	1
4	Kasomalang	1	3	1	0	0
5	Palasari	1	0	1	1	0
6	Cisalak	0	0	0	2	0
7	Tanjungsiang	0	2	0	2	0
8	Tanjungwangi	0	0	2	1	0
9	Cirangkong	0	0	0	0	0
10	Cibogo	0	5	0	2	1
11	Cikalapa	0	0	2	0	1
12	Sukarahayu	1	7	1	1	3
13	Kalijati	0	2	0	4	1
14	Rawalele	0	3	0	2	1
15	Cipeundeuy	1	2	0	1	2
16	Pabuaran	2	1	1	1	1
17	Pringkasap	0	0	1	0	0
18	Patokbeusi	0	0	0	0	1
19	Rancabango	0	1	1	1	0
20	Purwadadi	0	1	0	3	1
21	Cikaum	1	0	1	0	0
22	Pagaden	2	1	0	0	0
23	Gunungsembung	1	1	0	0	1
24	Pagaden Barat	0	1	0	0	0
25	Cipunagara	0	3	1	0	1
26	Compreng	2	1	1	0	0
27	Jatireja	0	0	0	0	1
28	Binong	0	3	0	1	0
29	Mariuk	0	1	0	0	0

No	Puskesmas	Tahun				
		2020	2021	2022	2023	2024
30	Tambakdahan	1	0	1	0	1
31	Ciasem	0	2	0	0	1
32	Jatibaru	0	0	0	0	1
33	Pamanukan	1	0	0	0	1
34	Batangsari	0	0	0	0	0
35	Mandalawangi	2	0	0	0	0
36	Pusakanagara	1	3	0	0	0
37	Karanganyar	1	3	1	4	1
38	Legonkulon	0	1	1	0	0
39	Blanakan	1	0	0	0	0
40	Cilamaya Girang	0	1	0	0	0
Kabupaten		**20**	**51**	**17**	**28**	**21**

Sumber: Bidang Kesehatan Masyarakat

Tabel V.2 di atas menunjukkan sebaran terjadinya kasus kematian ibu di kabupaten Subang. Ada penurunan jumlah kematian ibu sebanyak 7 kematian dari tahun sebelumnya yang berjumlah 28 kematian menjadi 21 kematian di tahun 2024. Berikut 2 puskesmas dengan jumlah kematian ibu terbanyak:

Tabel V.3 Puskesmas dengan Jumlah Kematian Ibu Terbanyak Tahun 2024

Tahun	Puskesmas	Jumlah	Keterangan
2024	Sukarahayu	3	Hipertensi & Komplikasi Non Obstetrik
	Cipeundeuy	2	Perdarahan obstetric & Komplikasi Non Obstetrik

Sumber: Bidang Kesehatan Masyarakat

Kejadian kasus kematian ibu terjadi pada masa kehamilan, persalinan dan masa nifas, berdasarkan tabel V.1 periode paling banyak terjadi pada masa nifas. Penyebab kematian masih berkisar di trias penyebab, kemudian bila dilihat dari faktor keterlambatan masih ada keterlambatan dalam mengambil keputusan dikarenakan terlambat untuk mendeteksi secara

dini komplikasi yang mungkin bisa terjadi pada saat hamil, bersalin maupun nifas.

Berdasarkan penyebab kematiannya, penyebab kematian Ibu paling tinggi didominasi oleh hipertensi dalam kehamilan sebanyak 9 kasus (42,8%). Di urutan kedua penyebab kematian ibu terbesar ditempati oleh penyebab lain-lain sebanyak 5 kasus (23,8%). Setelah itu ada perdarahan 4 kasus, dan gangguan sistem peredaran darah sebanyak 3 kasus.

Solusi untuk permasalahan kasus kematian ibu antara lain: Pengajuan pelatihan USG bagi dokter Puskesmas melalui anggaran Dak Non Fisik tahun 2024. Pelaksanaan pertemuan penguatan kapasitas tenaga kesehatan dalam deteksi risiko ibu hamil pada pelayanan ANC Terpadu melalui APBD Kabupaten tahun 2023-2024. Pelaksanaan pendampingan DSOG dan DSA pada pelayanan maternal dan neonatal termasuk deteksi risiko tinggi. Dilakukan pertemuan Jejaring layak hamil dan ANC dengan RS Rujukan baik RSUD maupun RS swasta yang ada di Kabupaten Subang, Klinik dan Tempat Praktik Mandiri Bidan (TPMB) serta Organisasi Profesi (OP). Dilakukan pertemuan sosialisasi penggunaan Buku KIA terbaru dan Panduan pelaksanaan ANC Terpadu bagi bidan dan dokter Puskesmas. Penguatan kapasitas tenaga kesehatan di RSUD dan RS swasta di Kabupaten Subang serta klinik pada pencatatan dan pelaporan program baik manual maupun berbasis aplikasi. Dilakukan Supervisi Fasilitatif pada standar pelayanan dan sarana penunjang pelayanan ANC di Puskesmas dan TPMB.

1. Pelayanan Kesehatan Ibu Hamil

Pelayanan antenatal merupakan pelayanan kesehatan oleh tenaga kesehatan profesional kepada ibu hamil selama masa kehamilan sesuai pedoman pelayanan antenatal yang ada dengan titik berat pada promotif dan preventif. Tujuan pelayanan antenatal adalah mengantar ibu hamil agar dapat bersalin dengan sehat dan memperoleh bayi yang sehat, mendeteksi dan mengantisipasi dini kelainan kehamilan dan kelainan janin, mengantar ibu hamil agar dapat bersalin dengan sehat dan memperoleh bayi yang sehat. Hasil pelayanan antenatal dapat dilihat pada cakupan kunjungan pelayanan antenatal sesuai standar oleh tenaga kesehatan pada masa kehamilan trimester pertama (K1), dan kunjungan ibu hamil empat kali (K4), dan kunjungan ibu hamil paling sedikit enam kali (K6).

Indikator K1 untuk melihat sejauh mana akses pelayanan ibu hamil memberikan gambaran besaran ibu hamil yang melakukan kunjungan pertama ke fasilitas pelayanan kesehatan untuk mendapatkan pelayanan antenatal pada masa kehamilan trimester pertama. Indikator K4 merupakan akses/kontak ibu hamil dengan tenaga kesehatan dengan syarat minimal satu kali kontak pada trimester pertama, satu kali kontak pada triwulan kedua, dan minimal dua kali kontak pada triwulan ketiga. Indikator K6 merupakan cakupan pelayanan

antenatal sesuai standar (10T) paling sedikit enam kali, dengan distribusi pemberian pelayanan yang dianjurkan adalah minimal satu kali pada trimester pertama (K1) oleh dokter, dua kali pada trimester kedua, dan tiga kali pada trimester ketiga, dengan (K5) oleh dokter. K6 merupakan indikator baru di tahun 2022 sehingga tidak ada data pada tahun sebelumnya. K6 sebagai salah satu program utama penguatan upaya preventif di layanan primer untuk meningkatkan kesehatan ibu dan anak.

Grafik V.2 Cakupan Pelayanan K1, K4 dan K6 di Kabupaten Subang Tahun 2020-2024



Sumber: Bidang Kesehatan Masyarakat

Dari grafik diatas merupakan tren cakupan Kunjungan Ibu Hamil di Kabupaten subang, yaitu K1, K4 dan K6 tahun 2020-2024. Kunjungan Ibu Hamil (Bumil) pada trimester pertama (K1) di Kabupaten subang tahun 2024, sebanyak 25.592 bumil dari sasaran estimasi berjumlah 27.014 bumil (94,7%), Pelayanan K4 sebanyak 24.710 bumil (91,5%), dan K6 sebanyak 23.720 bumil (87,8%).

Grafik V.3 Cakupan Pelayanan Kesehatan Ibu Hamil (K6)
Menurut puskesmas di Kabupaten Subang Tahun 2024

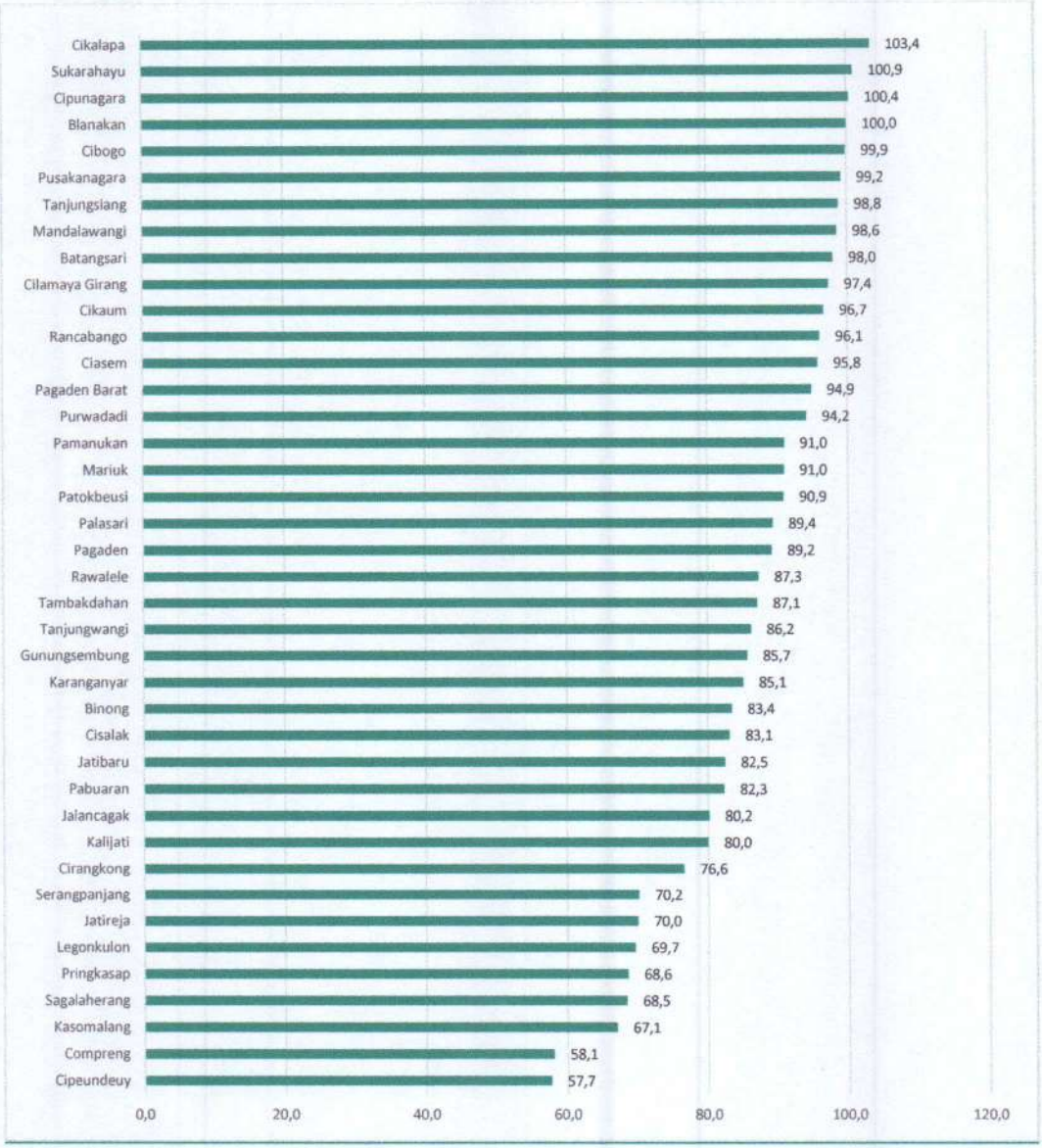

Sumber: Bidang Kesehatan Masyarakat

Grafik V.6 menggambarkan cakupan K6 di Puskesmas dimana rata-rata cakupan Kabupaten subang mencapai 87,8% dari sasaran ibu hamil. Adapun target kabupaten Subang 100%, dengan demikian K6 Kabupaten Subang belum mencapai target. Ada empat Puskesmas yang capaiannya diatas 100%, yaitu Puskesmas Cikalapa, Puskesmas Sukarahayu, Puskesmas Cipunagara dan Puskesmas Blanakan.

Selain mengupayakan peningkatan cakupan pelayanan K6, harus diupayakan pula peningkatan kualitas K6 yang sesuai standar. Pelayanan antenatal dilakukan sesuai standar kualitas melalui 10 T, yaitu

a. Timbang berat badan dan ukur tinggi badan;
b. Pemeriksaan tekanan darah;
c. Nilai status gizi (ukur lingkar lengan atas);
d. Pemeriksaan tinggi fundus uteri (puncak rahim);
e. Tentukan presentasi janin dan denyut jantung janin (DJJ);
f. Skrining status imunisasi Tetanus dan berikan imunisasi Tetanus Toksoid (TT) bila diperlukan;
g. Pemberian tablet tambah darah minimal 90 tablet selama kehamilan; 8) Test laboratorium (rutin dan khusus);
h. Tatalaksana kasus; dan
i. Temu wicara (bimbingan konseling); termasuk juga Perencanaan Persalinan dan Pencegahan Komplikasi (P4K) serta KB pasca persalinan (KBPP).

Pelayanan ANC oleh dokter pada trimester 1 (satu) dengan usia kehamilan kurang dari 12 minggu atau dari kontak pertama, dokter melakukan skrining kemungkinan adanya faktor risiko kehamilan atau penyakit penyerta pada ibu hamil termasuk didalamnya pemeriksaan ultrasonografi (USG). Pelayanan ANC oleh dokter pada trimester 3 (tiga) 12 dilakukan perencanaan persalinan, termasuk pemeriksaan ultrasonografi (USG) dan rujukan terencana bila diperlukan. Dengan demikian, seharusnya ibu hamil yang tercatat sebagai cakupan K6 juga tercatat dalam laporan pemberian Tablet Tambah Darah dan TT2.

Grafik V.4 Cakupan Pemberian Tablet Tambah Darah (TTD/ Fe 3) pada Ibu Hamil Menurut Puskesmas di Kabupaten Subang Tahun 2024

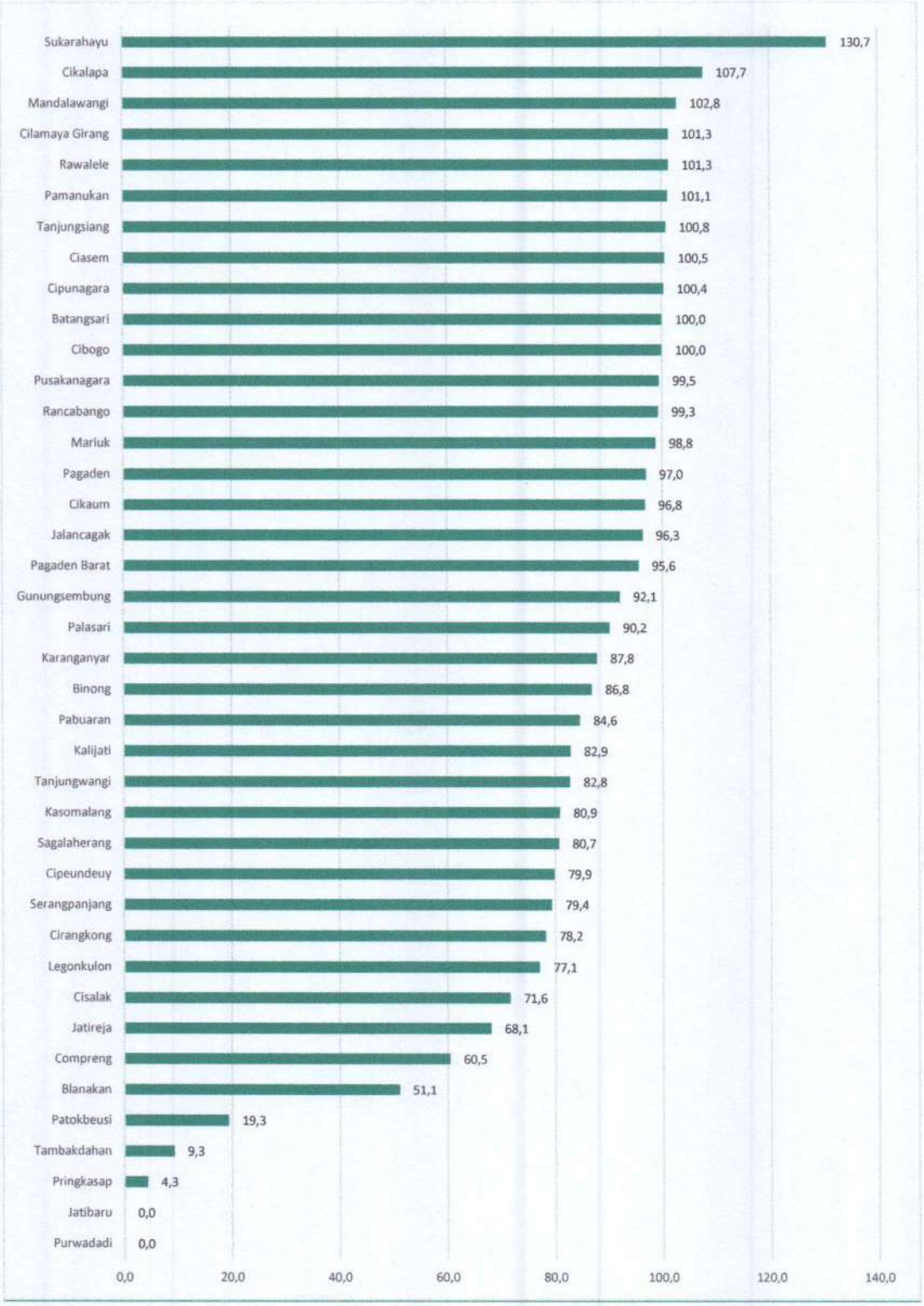

Sumber: Bidang Kesehatan Masyarakat

Pemeriksaan ibu hamil kunjungan ke-6 (K6) pada tahun 2024 sebesar 87,8% atau sebanyak 23.720 ibu hamil dan pemberian 90 tablet tambah darah (zat besi) di Kabupaten Subang sebesar 82,4% atau 22.253 ibu hamil. Terdapat kesenjangan sebesar 4.761 bumil (17,6%) yang tidak mendapat tablet Fe3. Puskesmas dengan cakupan Fe3 tertinggi yaitu Sukarahayu (130,7%), Cikalapa (107,7%) dan Mandalawangi (102,8%) serta untuk Puskesmas terendah yaitu Jatibaru dan Purwadadi (0%).

Grafik V.5 Keragaan Cakupan Distribusi Tablet Tambah Darah (TTD/ Fe3) pada Ibu Hamil di Kabupaten Subang Tahun 2020-2024

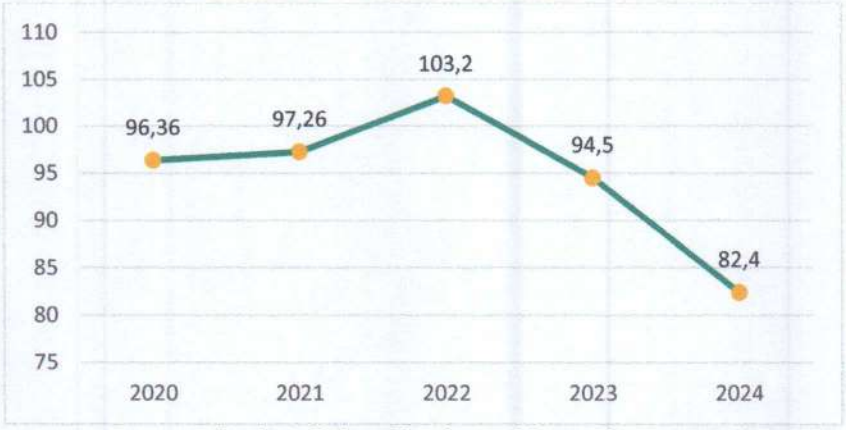

Sumber: Bidang Kesehatan Masyarakat

Salah satu masalah gizi yang kerap dialami oleh ibu hamil adalah anemia ibu hamil. Anemia ibu hamil juga merupakan salah satu dari kondisi komplikasi kebidanan/gangguan kesehatan pada ibu hamil yang umum terjadi. Pencegahan dan penanggulangan anemia pada ibu hamil selain melalui peningkatan konsumsi sumber zat besi alam, dilakukan pula melalui pemberian tablet tambah darah (zat besi /Fe) minimal 90 tablet selama kehamilan. Tablet besi mengandung zat besi yang setara dengan 60 mg besi elemental dalam bentuk Ferro Sulfat, Ferro Fumarat atau Ferro Gluconat dan Asam Folat sebesar 0,400 mg^3 yang diharapkan dapat mencegah kejadian anemia ibu hamil.

Komplikasi kebidanan adalah kesakitan pada ibu hamil, ibu bersalin, ibu nifas, dan atau janin dalam kandungan, baik langsung maupun tidak langsung, termasuk penyakit menular dan tidak menular yang dapat mengancam jiwa ibu dan atau janin. Untuk itu dibutuhkan upaya pencegahan pro-aktif sejak awal kehamilan, selama kehamilan sampai menjelang persalinan yang dilakukan bersama-sama oleh tenaga kesehatan, bidan di desa dengan ibu hamil, suami, keluarga, serta masyarakat. Upaya pencegahan pro-aktif tersebut adalah dengan melakukan deteksi dini dalam kehamilan yang mengarah pada penemuan ibu hamil berisiko agar dapat ditangani secara memadai sehingga kesakitan dan kematian dapat dicegah. Sebagai bentuk pelaksanaan upaya di atas dilakukan pelayanan/penanganan komplikasi kebidanan.

Grafik V.6 Komplikasi Maternal Ditangani
Tahun 2020-2024



Sumber: Bidang Kesehatan Masyarakat

Berdasarkan grafik diatas, Penanganan ibu hamil dengan komplikasi kebidanan di Kabupaten Subang tahun 2024 sebanyak 6.350 bumil atau 118% dari perkiraan bumil dengan komplikasi kebidanan sebanyak 5.403 bumil sehingga komplikasi bumil melebihi dari perkiraan sedangkan target Kabupaten untuk penanganan komplikasi maternal adalah 100%. Pencapaian sudah mencapai target yang diharapkan hal ini dikarenakan upaya petugas saat melakukan deteksi komplikasi sejak awal kehamilan, pemeriksaan ibu hamil lengkap, pertolongan persalinan oleh tenaga kesehatan dan kunjungan nifas sudah cukup optimal.

Grafik V.7 Cakupan Penanganan Komplikasi Kebidanan Menurut Puskesmas di Kabupaten Subang Tahun 2024

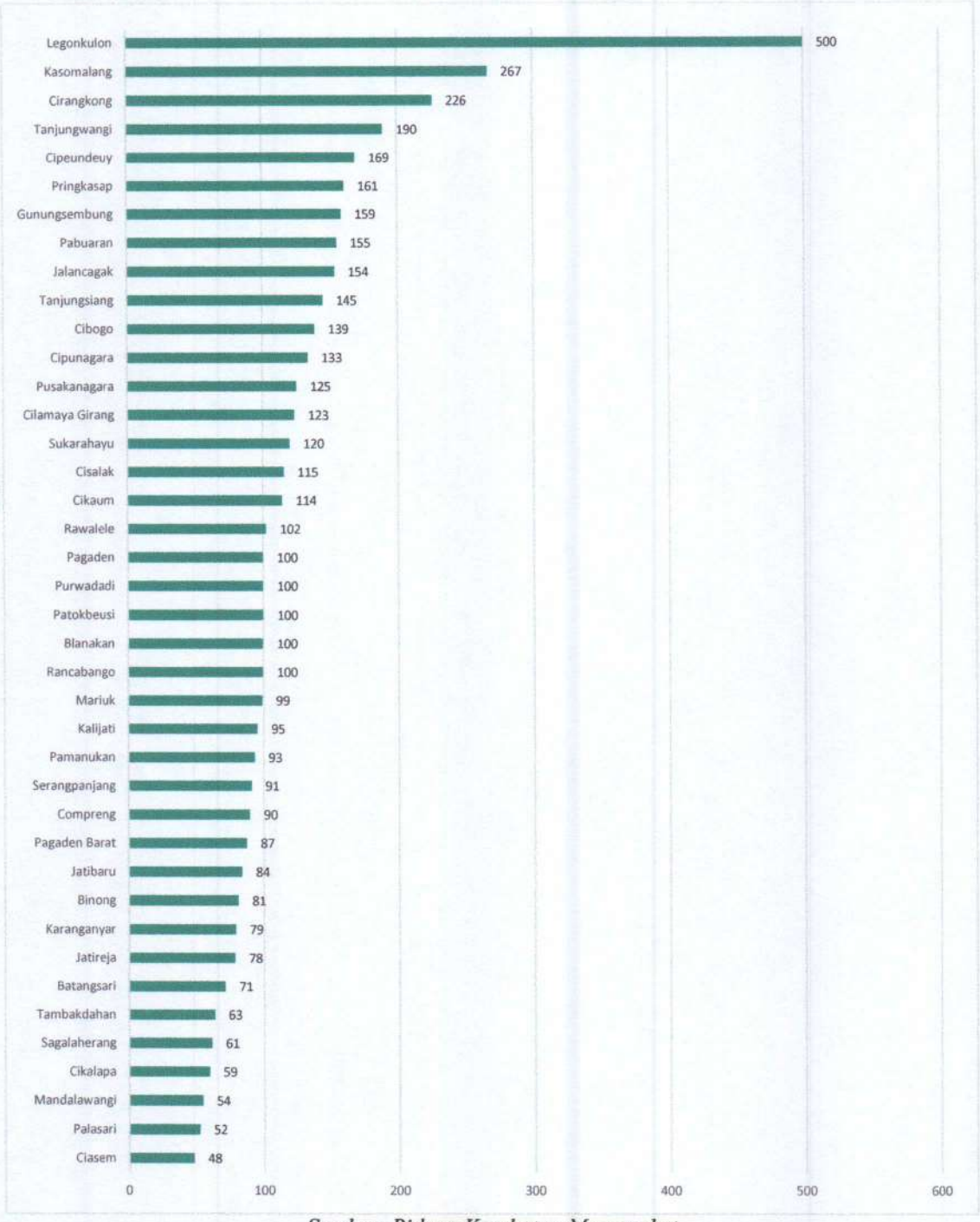

Sumber: Bidang Kesehatan Masyarakat

Adapun penyebab komplikasi kebidanan yang dialami oleh bumil karena berbagai faktor, dengan didominasi oleh 1.625 bumil kurang energi kronis (KEK), 1.234 bumil anemia, 490 bumil preeklampsia/eclampsia, 254 bumil perdarahan, 228 abortus, 72 bumil obesitas, 46 bumil infeksi lainnya, 32 bumil diabetes melitus, 23 bumil tuberkulosis, 18 bumil gangguan jantung sedangkan sebanyak 1 bumil karena malaria dan 1.877 bumil karena penyebab lainnya. Satu

orang bumil memungkinkan mengalami komplikasi lebih dari satu jenis penyebab tersebut, baik terjadi pada periode kehamilan, persalinan, maupun pasca persalinan (nifas).

Imunisasi tetanus difteri (Td) pada ibu hamil diberikan untuk mencegah tetanus bagi ibu dan bayinya. Tetanus difteri atau biasa disebut dengan tetanus merupakan salah satu penyakit yang paling berisiko menyebabkan kematian bayi baru lahir. Tetanus disebabkan oleh masuknya bakteri melalui luka yang terbuka pada kulit dan membuat bakteri clostridium tetani yang menghasilkan racun (toxin) dan menyerang sistem saraf pusat. Dalam kondisi ini penderita bisa saja mengalami kejang otot, kesulitan menelan, ataupun kesulitan bernafas.

Imunisasi Td untuk ibu hamil diberikan sebanyak 2 (dua) kali dengan dosis 0,5 cc. Imunisasi Td sebaiknya diberikan sebelum kehamilan 8 bulan agar ibu hamil bisa mendapatkan imunisasi Td lengkap. Td1 dapat diberikan sejak ibu positif hamil (biasanya diberikan pada pemeriksaan kehamilan pertama kali). Sementara jarak minimal (interval) pemberian imunisasi Td1 dengan Td2 adalah 4 (empat) minggu.

Tabel V.4 Cakupan Status Imunisasi Td1, Td2, Td3, Td4, Td5, dan Td2+ Pada Ibu Hamil Kumulatif Januari sd Desember Tahun 2023-2024

No	Status Td	Target 1 Tahun (%)	Capaian TT1+ & TT2+ sd Desember 2023	Kesenjangan dari target (%)	Capaian TT1+ & TT2+ sd Desember 2024	Kesenjangan dari target (%)
1	Td 1		59,2 %		50,6%	
2	Td 2		54,2 %		67,6%	
3	Td 3		27 %		32,4%	
4	Td 4		15,8 %		27,0%	
5	Td 5		10,1 %		23,1%	
6	TT 2 +	80 %	107,1 %	+27,1%	150,1%	+70,1 %

Sumber: Bidang Pencegahan dan Pengendalian Penyakit

Dari tabel diatas, Capaian hasil pelayanan imunisasi pada ibu hamil yang mendapatkan imunisasi Td di tahun 2024 (150,1%) sudah di atas 80 % dari jumlah ibu hamil yang ada 27.014 dan mengalami peningkatan di banding tahun 2023 (107,1%) dari jumlah ibu hamil 24.000 artinya cakupannya sudah tinggi sehingga aman untuk memberi perlindungan terhadap penyebaran kasus penyakit Tetanus. Cakupan Imunisasi Td2+ pada ibu hamil tahun 2024 dapat dilihat pada grafik berikut.

Grafik V.8 Cakupan Imunisasi Td 2+ pada Ibu Hamil Menurut Puskesmas di Kabupaten Subang Tahun 2024

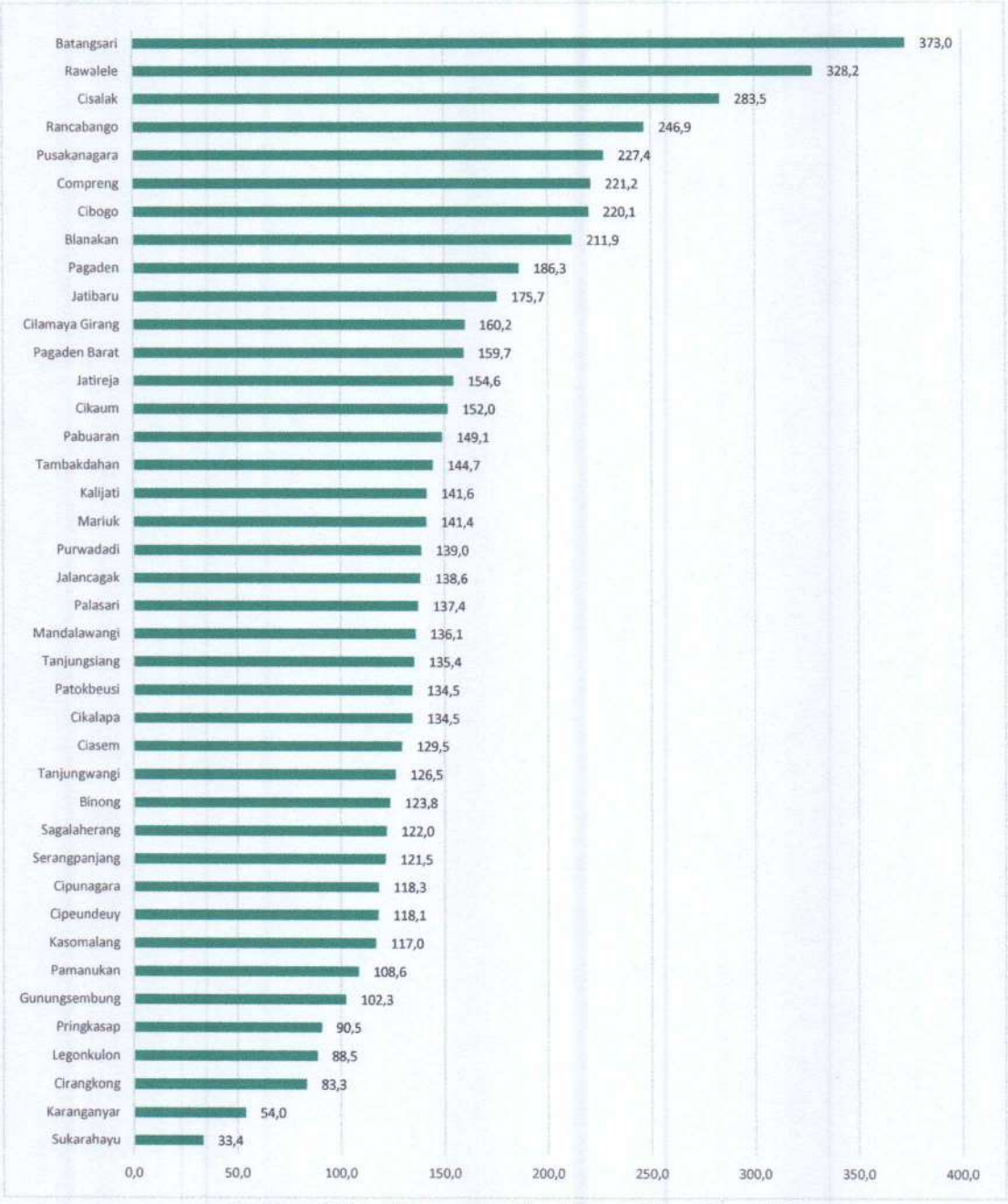

Sumber: Bidang Pencegahan dan Pengendalian Penyakit

Cakupan ibu hamil yang mendapatkan Imunisasi Td2+ pada Tahun 2024 sebesar 150,1% dari sasaran Ibu Hamil 27.014, capaian tertinggi berada di wilayah Puskesmas Batangsari dengan capaian 373% dan capaian terendah berada di wilayah Puskesmas Sukarahayu (33,4%) dan Puskesmas Karanganyar (54,0%).

2. Pelayanan Kesehatan Ibu Bersalin

Salah satu indikator program kesehatan masyarakat dengan sasaran terwujudnya peningkatan kesehatan masyarakat adalah persentase ibu bersalin di fasilitas pelayanan kesehatan (PF). Keberhasilan pelayanan kesehatan ibu bersalin diukur dengan cakupan persalinan di fasilitas pelayanan kesehatan (fasyankes) dengan tim penolong persalinan minimal 2 (dua) orang terdiri dari dokter dan bidan, atau dua orang bidan, atau bidan dan perawat. Fasilitas pelayanan kesehatan sesuai standar adalah Puskesmas, jejaring dan jaringannya serta Rumah Sakit sesuai standar persalinan normal maupun komplikasi.

Grafik V.9 Pertolongan Persalinan Oleh Tenaga Kesehatan Tahun 2020-2024



Sumber: Bidang Kesehatan Masyarakat

Berdasarkan grafik V.11, dalam kurun tahun 2020-2024 mengalami penurunan pada tahun 2021 dan 2023 sampai 2024. Pertolongan Persalinan Oleh Tenaga Kesehatan pada tahun 2024 adalah 88,5 % dari target 100%, hal ini menunjukan bahwa pertolongan persalinan di Kabupaten Subang sudah baik, walaupun capaian pertolongan persalinan tidak memenuhi target, tetapi pelayanan persalinan sudah sesuai standar pelayanan persalinan.

Grafik V.10 Cakupan Pertolongan Persalinan Oleh Tenaga Kesehatan menurut Puskesmas di Kabupaten Subang Tahun 2024

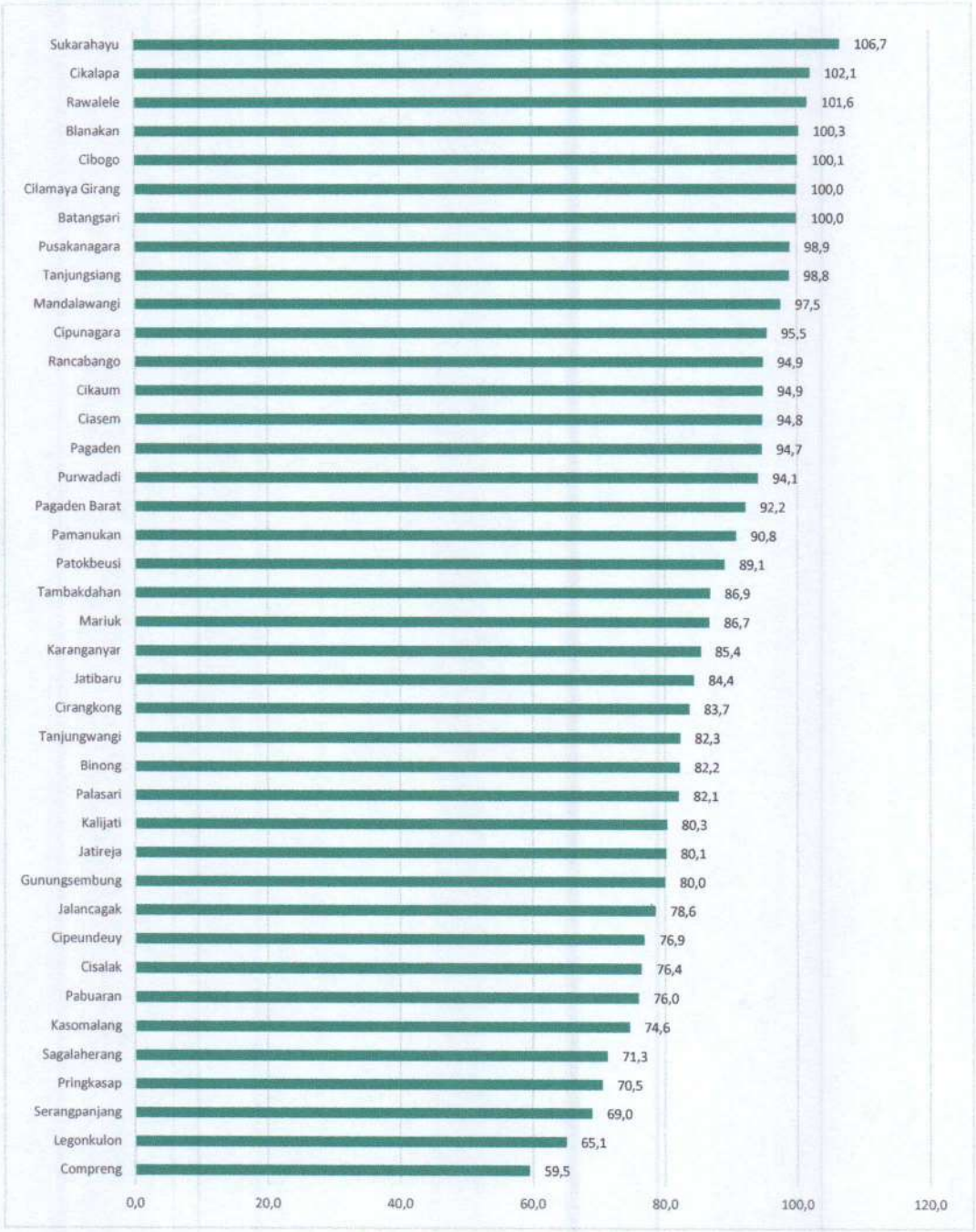

Sumber: Bidang Kesehatan Masyarakat

Grafik di atas menunjukan capaian tertinggi cakupan pertolongan persalinan oleh tenaga kesehatan berada di wilayah Puskesmas Sukarahayu dengan capaian 106,7% dan capaian terendah berada di wilayah Puskesmas Compreng (59,5%) dan Puskesmas Legonkulon (65,1%)

3. Pelayanan Kesehatan Ibu Nifas

Setelah melahirkan, ibu masih perlu mendapat perhatian. Masa nifas pun berisiko mengalami komplikasi. Berdasarkan Tabel V.1 persentase kematian ibu berdasarkan periode, 71% kematian ibu atau 15 kasus di Kabupaten Subang tahun 2024 terjadi pada masa nifas.

Pelayanan nifas KF Lengkap merupakan pelayanan kepada ibu pada masa 6 jam sampai dengan 42 hari pasca bersalin sesuai standar paling sedikit 4 kali dengan distribusi waktu 6 jam sampai hari ke-2 (KF1), hari ke-3 sampai hari ke-7 (KF2), hari ke 8 sampai ke-28 (KF3) dan hari ke-29 sampai ke-42 (KF4) setelah bersalin di suatu wilayah kerja pada kurun waktu tertentu.

Grafik V.11 Cakupan Pelayanan Ibu Nifas (KF Lengkap)
Tahun 2020-2024



Sumber: Bidang Kesehatan Masyarakat

Berdasarkan grafik V.13 dalam kurun tahun 2020-2024 mengalami penurunan pada tahun 2022 sampai 2024. Cakupan pelayanan ibu nifas KF Lengkap Kabupaten Subang tahun 2024 sebesar 87,4% atau sebanyak 23.560 ibu nifas. Cakupan kunjungan pelayanan ibu nifas KF Lengkap tertinggi berada di Puskesmas Mariuk sebesar 115,7% dan terendah di Puskesmas Kasomalang sebesar 55,8% dan Compreng 59,5%.

Grafik V.12 Cakupan Pelayanan Ibu Nifas Tahun (KF Lengkap) Menurut Puskesmas di Kabupaten Subang Tahun 2024

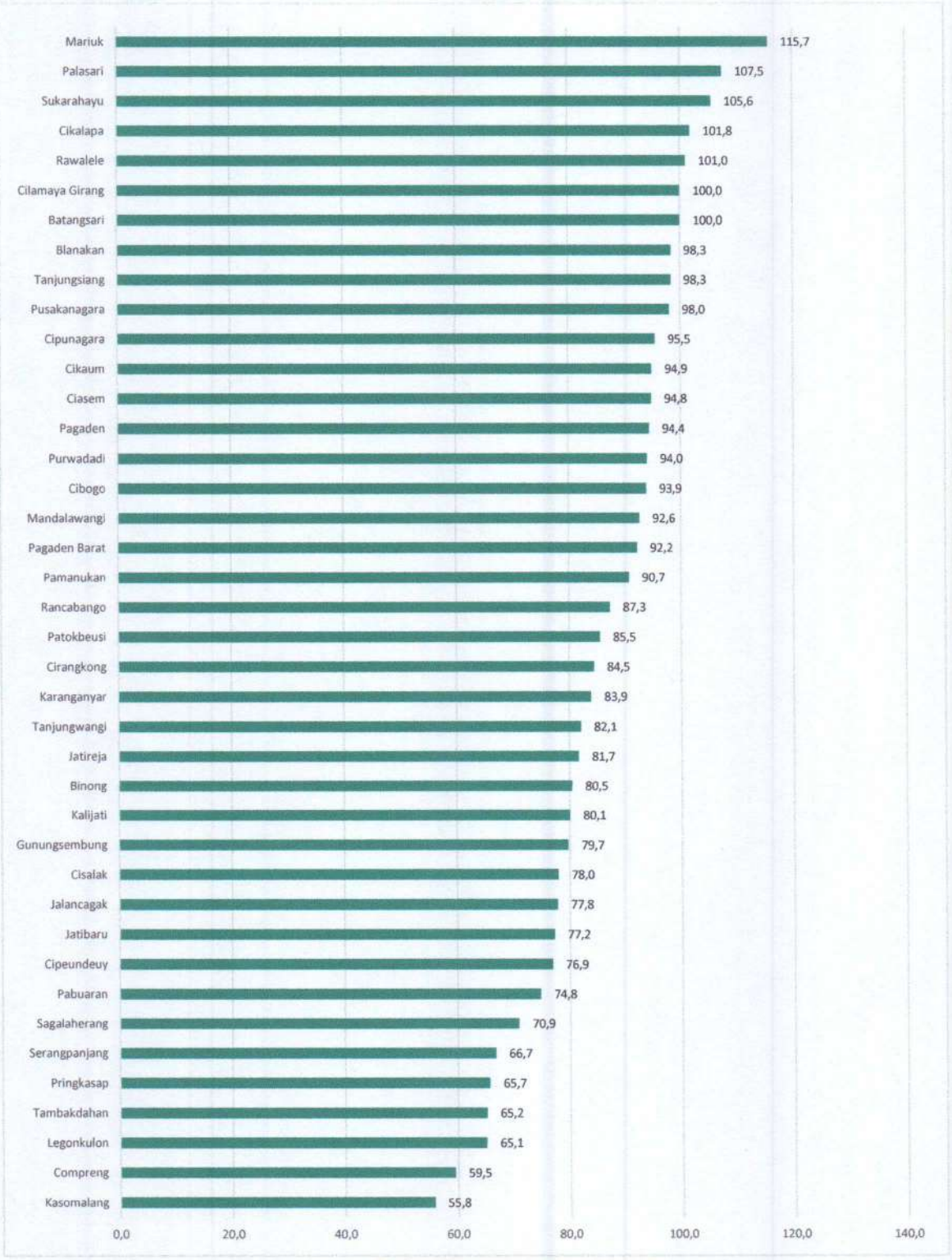

Sumber: Bidang Kesehatan Masyarakat

Selain kunjungan pada Ibu Nifas (KF), pelayanan pemberian Vitamin A pada Ibu Nifas sangat penting, karena saat seorang ibu menjalani proses melahirkan akan kehilangan banyak darah sehingga akan kehilangan pula zat-zat bergizi lainnya dalam tubuh termasuk Vitamin A. Konsumsi Vitamin A ditujukan untuk mencegah rabun senja, xeroftalmia, kebutaan, anemia, dan meningkatkan kondisi fisik ibu nifas. Selain itu juga berperan penting untuk memelihara kesehatan ibu selama hamil dan menyusui.

Pemberian Vitamin A pada ibu nifas menjadi bagian dari pelayanan kesehatan ibu nifas. Pemberian kapsul vitamin A pada ibu nifas dilakukan sebanyak 2 kali yaitu satu kapsul segera setelah persalinan dan satu kapsul lagi pada 24 jam setelah pemberian kapsul pertama. Suplemen kapsul vitamin A yang diberikan untuk ibu nifas berwarna merah dan mengandung retinol (palmitat/asetat) 200.000 IU.

Grafik V.13 Keragaan Cakupan Pemberian Kapsul Vitamin A pada Ibu Nifas di Kabupaten Subang Tahun 2020-2024



Sumber: Bidang Kesehatan Masyarakat

Grafik di atas menunjukkan bahwa dari tahun 2020-2024 terjadi penurunan di tahun 2023 sampai 2024. Distribusi Vitamin A bagi ibu nifas tahun 2024 diberikan sebanyak 23.839 Bufas (88,4%), cakupan menurun 11,16% dibandingkan dengan tahun 2023 yaitu sebesar 99,56%.

Grafik V.14 Cakupan Ibu Nifas mendapatkan Kapsul Vitamin A Menurut Puskesmas di Kabupaten Subang Tahun 2024

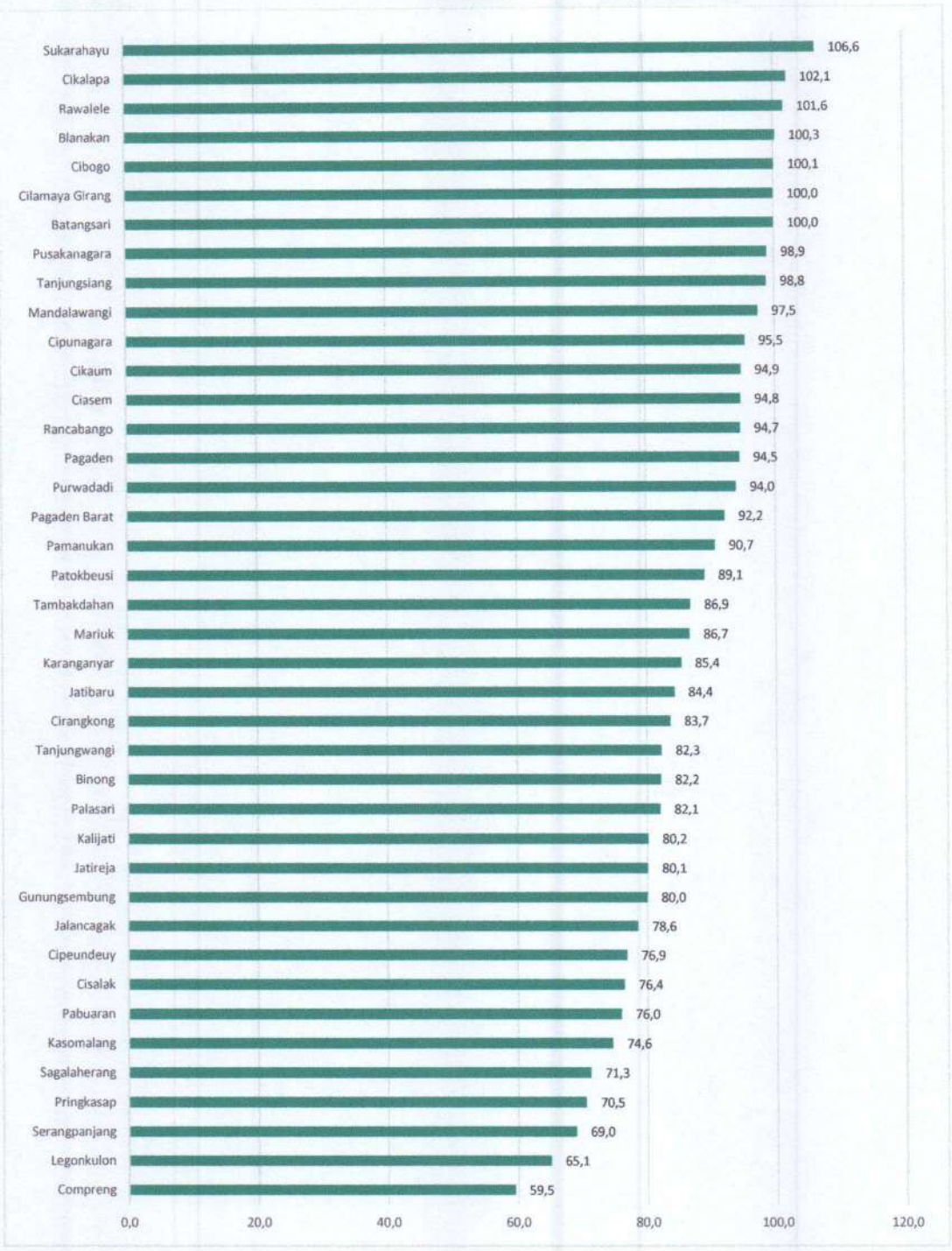

Sumber: Bidang Kesehatan Masyarakat

Di lihat dari grafik di atasTerdapat 5 Puskesmas dengan cakupan melebihi 100 %, yaitu Puskesmas Sukarahayu, Cikalapa, Rawalele, Blanakan dan Cibogo.

B. KESEHATAN ANAK

Upaya kesehatan anak diatur dalam Permenkes Nomor 25 Tahun 2014 bahwa setiap anak berhak atas kelangsungan hidup, tumbuh dan berkembang serta berhak atas perlindungan dari kekerasan dan diskriminasi, sehingga perlu dilakukan upaya kesehatan anak secara terpadu, menyeluruh, dan berkesinambungan. Upaya kesehatan anak terlihat dari penurunan angka kematian anak dari tahun ke tahun.

Angka kematian bayi (AKB) atau *Infant Mortality Rate (IMR)* merupakan indikator yang sangat sensitif terhadap upaya pelayanan kesehatan terutama yang berhubungan dengan bayi baru lahir perinatal dan neonatal.

Grafik V.15 Jumlah Kematian Bayi di Kabupaten Subang Tahun 2020-2024



Sumber: Bidang Kesehatan Masyarakat

Angka Kematian Bayi adalah jumlah kematian bayi dibawah usia 1 tahun dari 1000 kelahiran hidup. Mortalitas bayi (0 hari-11 bulan) menjadi salah satu komponen demografi yang mempengaruhi struktur dan komposisi penduduk di suatu daerah. Selain mempengaruhi struktur dan komposisi penduduk, kematian bayi juga dihubungkan dengan derajat kesehatan dan pembangunan manusia. Oleh sebab itu, banyak indikator/indeks komposit yang melibatkan jumlah kematian bayi sebagai bagian dari perhitungannya.

Grafik diatas menunjukan bahwa dari tahun 2020-2024 terjadi penurunan kasus kematian bayi di tahun 2021 dan 2024, di tahun 2024 kasus kematian bayi di Kabupaten subang sebanyak 102 kasus terjadi 91 kasus pada saat neonatal (0-28 hari) dan 11 kasus terjadi pada saat post neonatal (29 hari-11 bulan).

Tabel V.5 Kematian Bayi di Kabupaten Subang
Tahun 2020-2024

Klasifikasi		Tahun				
		2020	2021	2022	2023	2024
Umur	0 - 7 hari	93	82	98	108	91
	8 – 28 hari	7	11	12	19	11
	>28 hari	4	2	8	8	0
Penyebab	Kel. Kongenital	16	13	10	13	5
	BBLR	38	22	41	34	2
	Trauma Birth	-	-	-	-	4
	Komplikasi Inpartu	-	-	-	-	1
	Cerebral	-	-	-	-	1
	Infeksi	3	3	6	4	13
	Respirasi & cardiovaskuler	-	-	-	-	32
	Gangguan Neonatal	-	-	-	-	4
	Prematur	-	-	-	-	29
	Infeksi Parasit	-	-	-	-	2
	Penyakit Sistem Syarat Pusat	-	-	-	-	1
	Penyakit Sistem Peredaran Darah	-	-	-	-	1
	Penyakit Sistem Respirasi	-	-	-	-	3
	Penyakit Sistem Saluran Cerna	-	-	-	-	1
	Kondisi tertentu yang berasal dari masa perinatal	-	-	-	-	1
	Kongenital Kelainan Kromosom	-	-	-	-	1
	Aspirasi	0	0	0	0	-
	Asfiksia	37	45	42	31	-
	Tetanus Neonatorum	0	0	0	0	-
	Pneumonia	0	0	4	1	-
	Diare	0	0	0	0	-

Klasifikasi		Tahun				
		2020	2021	2022	2023	2024
	Lain – lain	10	12	15	52	1
Tempat Kematian	Rumah Sakit	97	47	75	60	47
	Puskesmas	0	1	0	0	0
	Polindes	5	1	2	0	0
	Rumah Pasien	2	9	10	0	0
	BPS	0	5	0	1	2
	Klinik	0	2	0	0	3
	RS Swasta	0	14	18	8	21
	RS luar Wilayah	0	16	11	50	29
	Perjalanan	0	0	2	1	0
	Lainnya/Belum tahu	0	0	0	15	0
Penolong Persalinan	Dokter	42	49	59	64	92
	Bidan	62	46	57	71	10
	Perawat	0	0	0	0	0
	Paraji	0	0	2	0	0
Pendidikan Ibu	SD	38	26	44	15	8
	SLTP	47	25	42	85	23
	SLTA	17	38	27	29	68
	PT	2	6	5	6	3
3 Terlambat	Memutuskan	13	11	10	17	3
	Transportasi	4	0	0	0	0
	Pelayanan	6	0	7	0	0
	Tidak Ada Keterlambatan	81	84	101	118	99
Jumlah		**104**	**95**	**118**	**135**	**102**

Sumber: Bidang Kesehatan Masyarakat

Kasus kematian bayi yang terjadi pada tahun 2024 adalah sebanyak 102 kasus yang terdiri dari 91 kasus kematian neonatal (0 – 28 hari) dan 11 kasus kematian bayi (29 hari – 11 bulan). Adapun penyebab kematian neonatal paling tinggi adalah penyebab Respirasi & cardiovaskuler sebesar 32 kasus (31,37%), premature 29 kasus (28,43%), infeksi 13 kasus (12,75%), kelainan

kongenital 5 kasus (4,90%), trauma birt dan gangguan neonatal masing masing 4 kasus (3,92%), penyakit system respirasi 3 kasus (2,94%), BBLR dan infeksi parasit masing masing 2 kasus (1,96%), komplikasi inpartu 1 kasus (0,98%), cerebral 1 kasus (0,98%), penyakit sistem syaraf pusat1 kasus(0,98%), penyakit sistem peredaran darah1 kasus (0,98%), penyakit sistem saluran cerna1 kasus (0,98%), Kondisi tertentu yang berasal dari masa perinatal 1 kasus (0,98%), Kongenital Kelainan Kromosom 1 kasus (0,98%) dan lain lain 1 kasus (0,98%).

Tindak lanjut dari kasus kematian bayi tersebut di atas diperlukan peningkatan kapasitas petugas kesehatan termasuk bidan pada penanganan kegawat daruratan neonatal/ bayi dengan komplikasi dan peningkatan deteksi risiko ibu hamil yang berpotensi pada gangguan proses persalinan sehingga tidak terjadinya komplikasi pada saat bayi lahir ataupun setelah lahir.

Tabel V.6 Sebaran Kasus Kematian Bayi
Menurut Puskesmas di Kabupaten Subang Tahun 2020-2024

No	Puskesmas	Tahun				
		2020	2021	2022	2023	2024
1	Sagalaherang	1	2	1	3	3
2	Serangpanjang	2	9	9	4	1
3	Jalancagak	5	1	1	2	0
4	Kasomalang	13	7	4	7	9
5	Palasari	3	3	5	6	1
6	Cisalak	3	3	3	2	2
7	Tanjungsiang	6	3	4	5	2
8	Tanjungwangi	2	2	6	5	3
9	Cirangkong	2	1	0	10	1
10	Cibogo	5	6	4	2	4
11	Cikalapa	11	2	5	7	1
12	Sukarahayu	5	7	6	7	8
13	Kalijati	1	1	3	4	4
14	Rawalele	1	5	4	9	1
15	Cipeundeuy	4	8	6	1	5
16	Pabuaran	1	0	3	1	4
17	Pringkasap	1	0	0	3	0
18	Patokbeusi	0	0	2	8	8

No	Puskesmas	Tahun				
		2020	2021	2022	2023	2024
19	Rancabango	1	0	0	2	2
20	Purwadadi	4	1	4	5	6
21	Cikaum	5	4	11	5	6
22	Pagaden	3	5	3	2	4
23	Gunungsembung	5	4	5	3	0
24	Pagaden Barat	2	1	1	0	2
25	Cipunagara	2	1	4	3	3
26	Compreng	0	3	1	1	0
27	Jatireja	1	0	0	1	0
28	Binong	2	5	2	5	0
29	Mariuk	3	0	4	0	0
30	Tambakdahan	0	0	0	2	3
31	Ciasem	2	0	0	5	7
32	Jatibaru	0	0	1	0	1
33	Pamanukan	5	2	1	0	1
34	Batangsari	0	1	2	0	2
35	Mandalawangi	1	1	0	0	0
36	Pusakanagara	1	1	2	4	0
37	Karanganyar	0	1	7	4	2
38	Legonkulon	1	4	2	0	2
39	Blanakan	0	1	2	4	3
40	Cilamaya Girang	0	0	0	3	1
	Kabupaten	**104**	**95**	**118**	**135**	**102**

Sumber: Bidang Kesehatan Masyarakat

1. Pelayanan Kesehatan Neonatal

Neonatus dengan komplikasi adalah neonatal dengan penyakit dan atau kelainan yang dapat menyebabkan kecacatan dan atau kematian, seperti asfiksia, ikterus, hipotermia, tetanus neonatorum, infeksi/sepsis, trauma lahir, BBLR, sindroma gangguan pernafasan, dan kelainan kongenital maupun yang termasuk klasifikasi kuning dan merah pada pemeriksaan dengan Manajemen Terpadu Bayi Muda (MTBM). Komplikasi yang menjadi penyebab

kematianterbanyak yaitu BBLR dan prematuritas. Komplikasi ini pada dasarnya dapat dicegah dan ditangani, namun terkendala oleh akses ke pelayanan kesehatan, kemampuan tenaga kesehatan, keadaan sosial ekonomi, sistem rujukan yang belum berjalan dengan baik, terlambatnya deteksi dini, dan kesadaran orang tua untuk mencari pertolongan kesehatan.

Grafik V.16 Komplikasi Neonatal ditangani di Kabupaten Subang Tahun 2020-2024

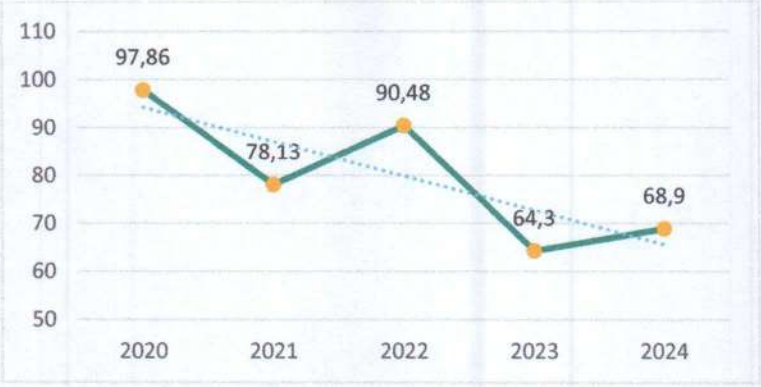

Sumber: Bidang Kesehatan Masyarakat

Diperkirakan sekitar 15% dari bayi lahir hidup akan mengalami komplikasi neonatal, jumlah perkiraan cakupan komplikasi neonatal adalah sebanyak 3.579 bayi. Cakupan neonatal dengan komplikasi yang ditangani pada tahun 2024 adalah 2.466 bayi (68,9%) dari target 100%. Hal ini menunjukkan salah satu contoh bahwa kinerja petugas dalam melakukan identifikasi komplikasi dan menanganinya masih belum sesuai harapan.

Kunjungan neonatal pada fasyankes (KN) sebagai salah satu upaya mengurangi kematian pada usia neonatal. KN1 merupakan cakupan neonatal yang mendapatkan pelayanan sesuai standar pada usia 6 - 48 jam setelah lahir. Sedangkan KN Lengkap adalah cakupan bayi baru lahir usia 0 - 28 hari yang mendapatkan pelayanan sesuai standar paling sedikit tiga kali dengan distribusi waktu 1 kali pada 6 - 48 jam, 1 kali pada hari ke 3 – hari ke 7, dan 1 kali pada hari ke 8 – hari ke 28 setelah lahir.

Pelayanan neonatal esensial sesuai standar meliputi 1) Standar kuantitas adalah kunjungan minimal 3 kali selama periode neonatal, dengan ketentuan : kunjungan neonatal 1 (KN 1) pada 6 - 48 jam, kunjungan neonatal 2 (KN 2) pada 3 - 7 hari, dan kunjungan neonatal 3 (KN 3) pada 8 - 28 hari; 2) Standar kualitas adalah pelayanan neonatal esensial setelah lahir (6 jam - 28 hari) yang meliputi konseling perawatan bayi baru lahir dan ASI eksklusif, memeriksa kesehatan dengan pendekatan Manajemen Terpadu Bayi Muda (MTBM), pemberian vitamin K1 bagi yang lahir tidak di fasyankes atau belum mendapatkan injeksi vitamin K1, Imunisasi Hepatitis

B injeksi untuk bayi usia <24 jam yang lahir tidak ditolong oleh tenaga kesehatan, dan penanganan dan rujukan kasus neonatal komplikasi.

Grafik V.17 Cakupan Kunjungan Neonatal (KN1) di Kabupaten Subang Tahun 2020-2024

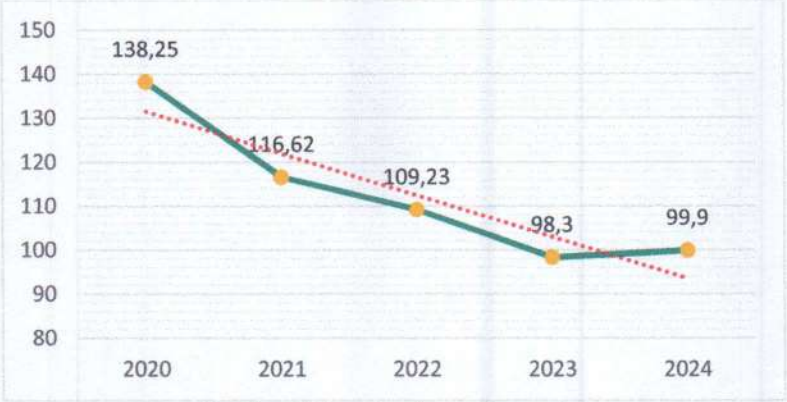

Sumber: Bidang Kesehatan Masyarakat

Berdasarkan grafik diatas Cakupan Kunjungan Neonatus (KN1) di Kabupaten Subang tahun 2024 sebesar 99,9% (23.844 kunjungan) mengalami peningkatan dibandingkan tahun 2023 sebesar 98,3% (22.497 kunjungan). Puskesmas terendah yaitu Puskesmas Jatibaru dengan capaian 99,1%

Grafik V.18 Cakupan Kunjungan Neonatal Lengkap (KN Lengkap) di Kabupaten SubangTahun 2020-2024



Sumber: Bidang Kesehatan Masyarakat

Pada grafik diatas menggambarkan cakupan kunjungan neonatal lengkap (KN lengkap) di Kabupaten Subang selama tahun 2020-2024. Cakupan Kunjungan Neonatal di Kabupaten Subang pada tahun 2024 sebesar 99,3% (23.694 kunjungan), meningkat dibandingkan tahun 2023 sebesar 96,8% (22.156 kunjungan). Cakupan KN lengkap lebih dari 100% terdapat pada Puskesmas Serangpanjang 101,3%, Puskesmas Cisalak 100,2%, Puskesmas Ciasem dan Puskesmas Pamanukan 100,1%, sedangkan capaian terendah adalah Puskesmas cibogo sebesar 95,3%

Berdasarkan uraian di atas menunjukkan gambaran cakupan kunjungan neonatal satu kali (KN 1) sebesar 99,9% lebih besar dibandingkan dengan cakupan kunjungan neonatal tiga kali (KN Lengkap) sebesar 99,3%. Artinya, terdapat 150 neonatal (0,6%) di Kabupaten Subang yang tidak mendapatkan pelayanan neonatal lengkap

2. Pelayanan Kesehatan Bayi

Kunjungan bayi bertujuan untuk meningkatkan akses bayi terhadap pelayanan kesehatan dasar, mengetahui sedini mungkin bila terdapat kelainan pada bayi sehingga cepat mendapat pertolongan, pemeliharaan kesehatan dan pencegahan penyakit melalui pemantauan pertumbuhan, imunisasi, serta peningkatan kualitas hidup bayi dengan stimulasi tumbuh kembang dengan demikian hak anak mendapatkan kesehatan terpenuhi.

Pelayanan kesehatan pada bayi minimal 4 kali, yaitu satu kali pada umur 29 hari-2 bulan, 1 kali pada umur 3-5 bulan, 1 kali pada umur 6-8 bulan, dan 1 kali pada umur 9-11 bulan. Pelayanan Kesehatan tersebut meliputi:

a. Pemberian Immunisasi Dasar (BCG, Polio 1-4, DOT-HB 1-3, Campak)
b. SDIDTK (Stimulasi Deteksi dan Intervensi Dini Tumbuh Kembang bayi)
c. Pemberian Vitamin A 100.000 IU (6 – 11 bulan)
d. Konseling ASI Eksklusif dan pemberian makanan pendamping ASI
e. Konseling pencegahan hypothermia dan perawatan kesehatan bayi di rumah menggunakan Buku KIA.
f. Penanganan rujukan kasus.

Pelayanan kesehatan bayi termasuk salah satu dari beberapa indikator yang bisa menjadi ukuran keberhasilan upaya peningkatan kesehatan bayi dan balita

Grafik V.19 Cakupan Pelayanan Kesehatan Bayi di Kabupaten Subang Tahun 2020-2024

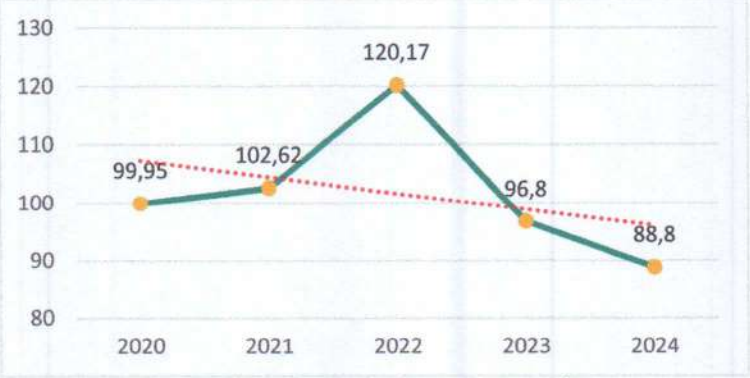

Sumber: Bidang Kesehatan Masyarakat

Cakupan pelayanan kesehatan bayi di Tahun 2024 sebesar 88,8% atau sebanyak 24.571 bayi, terjadi penurunan 8% dari tahun 2023 yang sebesar 96,8%. Cakupan Pelayanan Kesehatan Bayi lebih dari 100% terdapat di 3 Puskesmas yaitu Puskesmas Cikaum 191,3%, Puskesmas Pusakanagara 104,5% dan Puskesmas Cikalapa 100,5%. Sedangkan capaian terendah adalah puskesmas Cisalak 58,1% dan Puskesmas Pringkasap 58,7%

Grafik V.20 Cakupan Pelayanan Kesehatan Bayi Menurut Puskesmas di Kabupaten Subang Tahun 2024

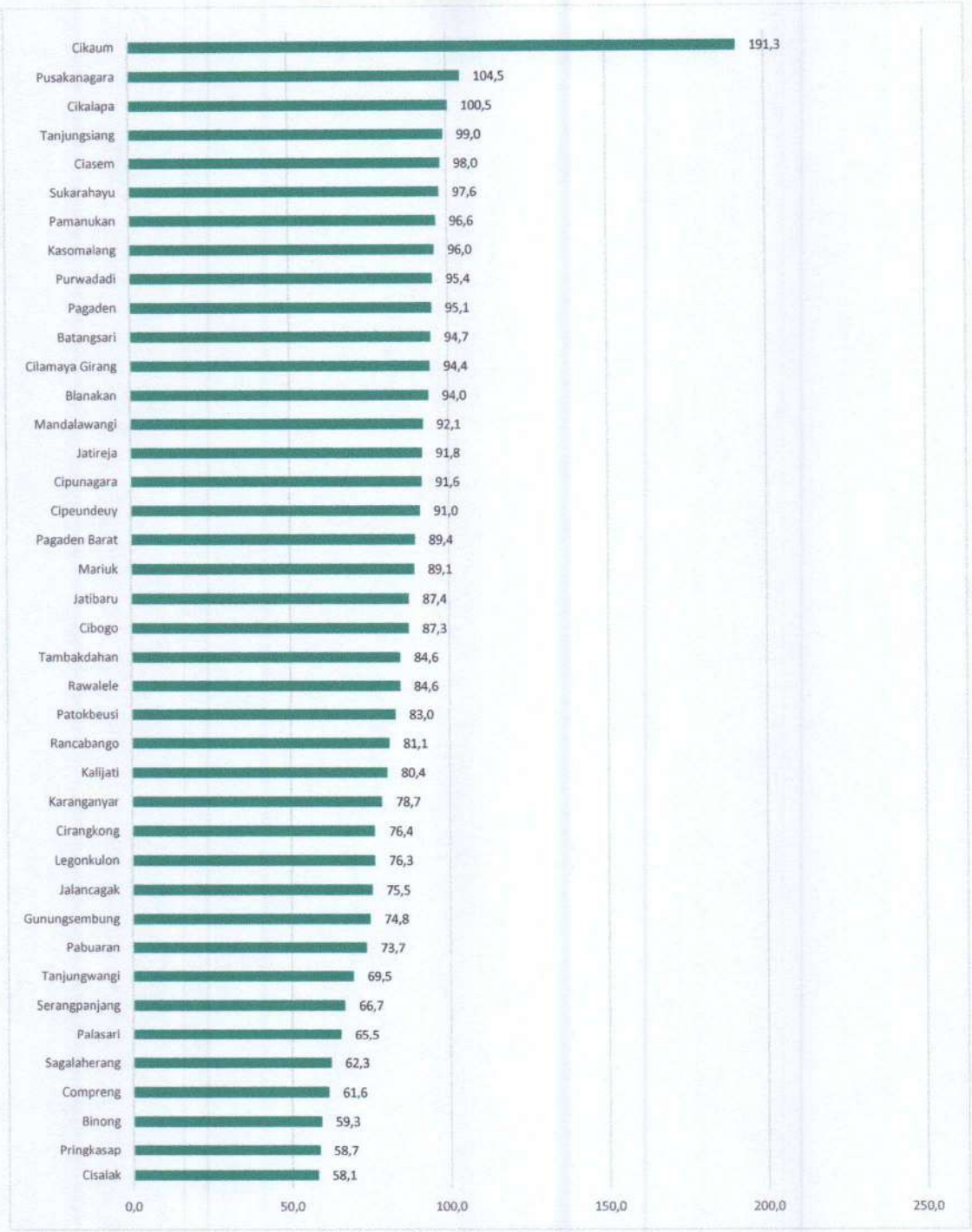

Sumber: Bidang Kesehatan Masyarakat

Inisiasi Menyusu Dini (IMD) adalah kontak antara kulit ibu dengan kulit bayi sesegera mungkin dalam jangka waktu 1 (satu) jam setelah bayi dilahirkan. Bayi yang baru lahir diletakkan di dada/perut ibu dengan kulit ibu melekat pada kulit bayi (tanpa penghalang apapun).

Grafik V.21 Keragaan Cakupan Bayi Baru Lahir yang Mendapat IMD di Kabupaten Subang Tahun 2020-2024

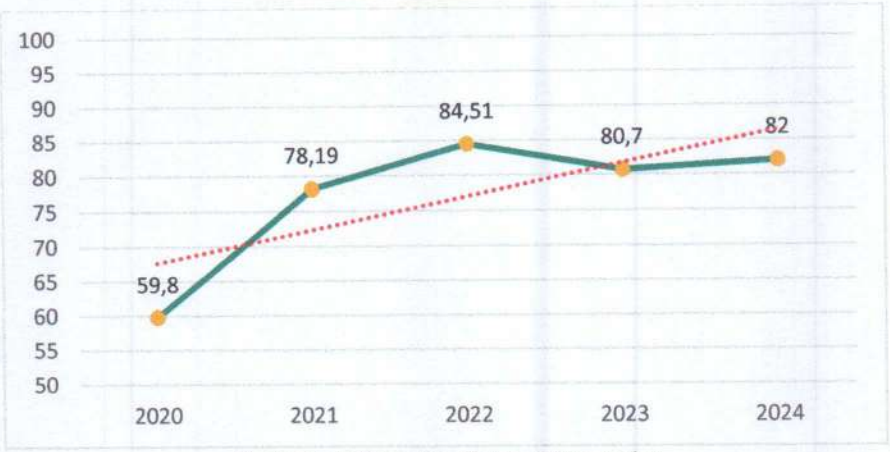

Sumber: Bidang Kesehatan Masyarakat

Berdasarkan grafik diatas, IMD atau inisisasi menyusu dini di kabupaten Subang dalam kurun waktu 5 tahun terakhir mengalami perubahan yang fluktuatif dan di tahun 2024 mengalami peningkatan dari 80,7% atau 18.454 Bayi baru lahir di tahun 2023 menjadi 82,0% atau 19.559 Bayi baru lahir di tahun 2024.

Air Susu Ibu (ASI) Eksklusif berdasarkan Peraturan Pemerintah Nomor 33 Tahun 2021 adalah ASI yang diberikan kepada bayi sejak dilahirkan selama enam bulan, tanpa menambahkan dan/atau mengganti dengan makanan atau minuman lain (kecuali obat, vitamin dan mineral). Pengaturan pemberian ASI eksklusif bertujuan untuk:

1) Menjamin pemenuhan hak bayi untuk mendapatkan ASI eksklusif sejak dilahirkan sampai dengan berusia enam bulan dengan memperhatikan pertumbuhan dan perkembangannya;
2) Memberikan perlindungan kepada ibu dalam memberikan ASI eksklusif kepada bayinya; dan
3) Meningkatkan peran dan dukungan keluarga, masyarakat, pemerintah daerah, dan pemerintah terhadap ASI eksklusif.

ASI mengandung kolostrum yang kaya akan antibodi karena mengandung protein untuk daya tahan tubuh dan pembunuh kuman dalam jumlah tinggi sehingga pemberian ASI eksklusif dapat mengurangi risiko kematian pada bayi karena penyakit. Selain itu pemberian ASI

eksklusif juga bermanfaat bagi ibu karena mengurangi risiko kanker payudara, kanker ovarium, diabetes melitus tipe 2 serta hipertensi. ASI mengandung kolostrum berwarna kekuningan dihasilkan pada hari pertama sampai hari ketiga. Hari keempat sampai hari kesepuluh ASI mengandung immunoglobulin, protein, dan laktosa lebih sedikit dibandingkan kolostrum, tetapi lemak dan kalori lebih tinggi dengan warna susu lebih putih. Selain mengandung zat-zat makanan, ASI juga mengandung zat penyerap berupa enzim tersendiri yang tidak akan mengganggu enzim di usus.

Susu formula tidak mengandung enzim sehingga penyerapan makanan tergantung pada enzim yang terdapat di usus bayi. Berikut gambaran cakupan pemberian ASI eksklusif di Kabupaten Subang.

Grafik V.22 Cakupan Pemberian ASI Esklusif pada Bayi 0-6 Bulan di Kabupaten Subang Tahun 2020-2024

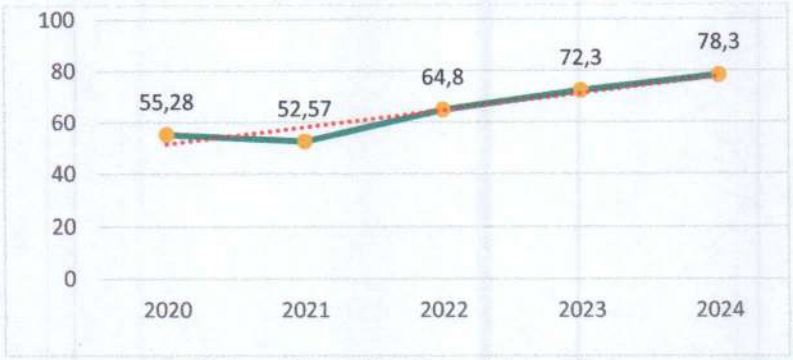

Sumber: Bidang Kesehatan Masyarakat

Cakupan pemberian ASI eksklusif di Kabupaten Subang tahun 2024 sebesar 78,3% mengalami kenaikan 6% dibandingkan tahun 2023 sebesar 72,3 %. Berdasarkan Puskesmas cakupan pemberian ASI tertendah di Puskesmas Tambakdahan dan Puskesmas Pusakanagara sebesar 0%.

Grafik V.23 Cakupan Pemberian ASI Eksklusif pada Bayi 0-6 Bulan Menurut Puskesmas di Kabupaten Subang Tahun 2024

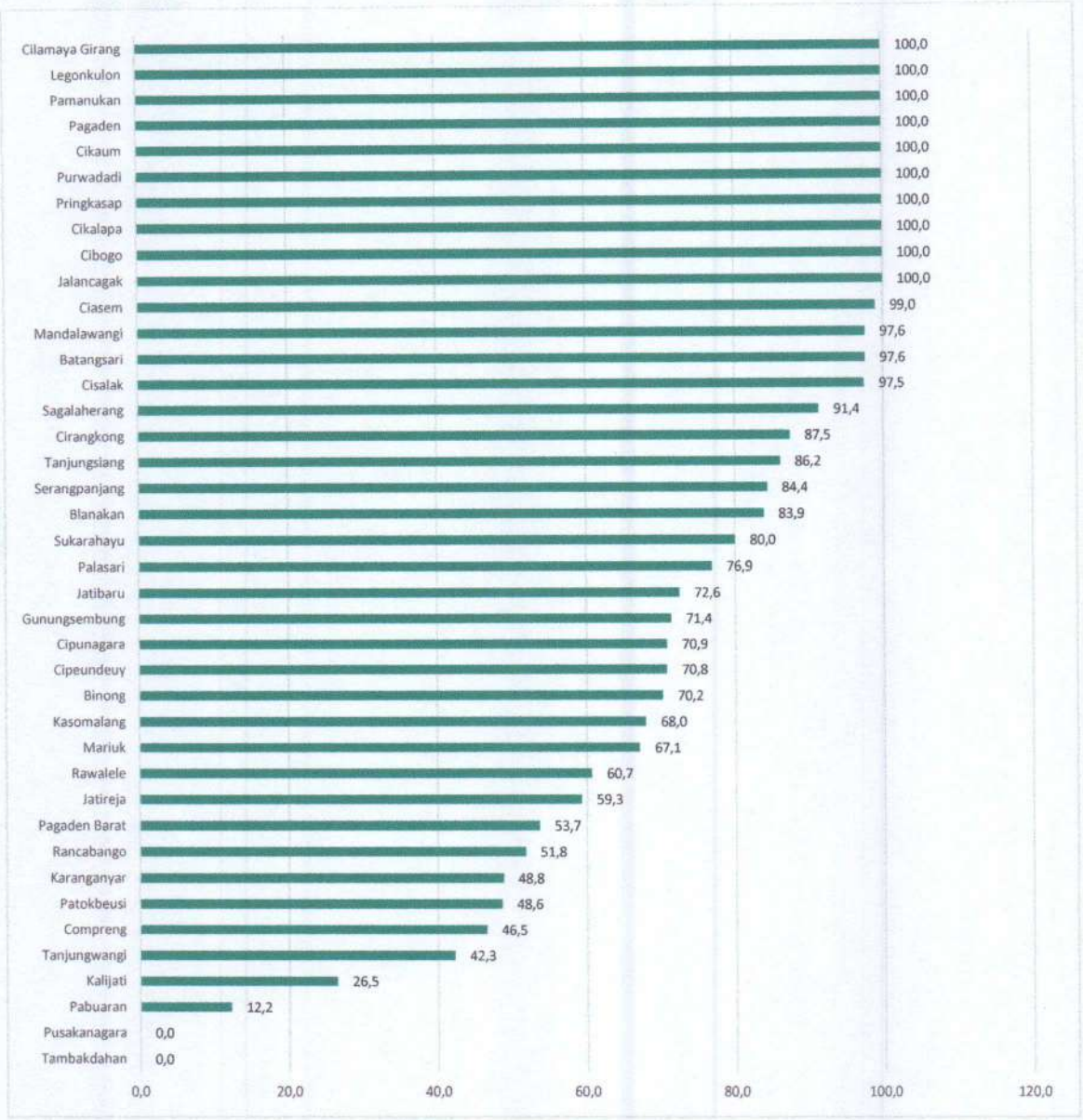

Sumber: Bidang Kesehatan Masyarakat

3. Pelayanan Kesehatan Balita

Anak Balita adalah masa anak mulai berjalan dan merupakan masa yang paling hebat dalam tumbuh kembang, yaitu pada usia 12 sampai 59 bulan. Masa ini merupakan masa yang penting terhadap perkembangan kepandaian dan pertumbuhan intelektual. Balita adalah anak yang berumur 0-59 bulan, pada masa ini ditandai dengan proses pertumbuhan dan perkembangan yang sangat pesat.

Kehidupan anak, usia dibawah lima tahun merupakan bagian yang sangat penting. Usia tersebut merupakan landasan yang membentuk masa depan kesehatan, kebahagiaan,

pertumbuhan, perkembangan, dan hasil pembelajaran anak di sekolah, keluarga, masyarakat dan kehidupan secara umum. Kesehatan bayi dan balita harus dipantau untuk memastikan kesehatan mereka selalu dalam kondisi optimal. Untuk itu dipakai indikator-indikator yang bisa menjadi ukuran keberhasilan upaya peningkatan kesehatan bayi dan balita, salah satu diantaranya adalah pelayanan kesehatan anak balita. Adapun batasan anak balita adalah setiap anak yang berada pada kisaran umur 12-59 bulan.

Pelayanan kesehatan pada anak balita yang dilakukan oleh tenaga kesehatan meliputi:

a. Pelayanan pemantauan pertumbuhan minimal delapan kali setahun (penimbangan berat badan dan pengukuran tinggi badan minimal delapan kali dalam setahun)
b. Pemberian vitamin A dua kali dalam setahun yakni setiap bulan Februari dan Agustus.
c. Stimulasi Deteksi intervensi Dini Tumbuh Kembang balita minimal dua kali dalam setahun
d. Pelayanan Anak Balita Sakit sesuai standar menggunakan Manajemen Terpadu Balita Sakit (MTBS).

Untuk menurunkan terjadinya kematian bayi dan balita, pemantauan pelayanan kesehatan perlu dioptimalkan dengan penggunaan buku KIA melalui pemberdayaan keluarga dan masyarakat. Buku KIA adalah home-base record untuk memastikan continuum of care (COC) ibu dan anak serta panduan bagi keluarga dan penyedia layanan kesehatan untuk mendeteksi masalah kesehatan melalui kegiatan monitoring kesehatan. Berikut data balita yang memiliki buku KIA di Kabupaten Subang.

Grafik V.24 Cakupan Balita Memiliki Buku KIA Di Kabupaten Subang Tahun 2020-2024



Sumber: Bidang Kesehatan Masyarakat

Cakupan balita yang memiliki buku KIA di Kabupaten Subang tahun 2024 sebesar 102,65% mengalami peningkatan 5,35% dari tahun 2023 yaitu 97,3%. Cakupan Balita yang

memiliki buku KIA tertinggi terdapat di Puskesmas Cikalapa 202%, sedangkan capaian terendah adalah puskesmas Cikaum 65,06% dan Puskesmas Kasomalang 48,35% dari estimasi sasaran Balita usia 0 – 59 bulan.

Belum tercapainya target pelayanan kesehatan pada balita karena masih adanya balita yang tidak berkunjung ke posyandu untuk dilakukan pemeriksaan kesehatan. Untuk meningkatkan cakupan pemeriksaan kesehatan pada balita yaitu dilakukannya sweeping oleh bidan desa dan kader kesehatan, selain itu dilakukan kerja sama antar lintas sektor untuk mendukung kegiatan tersebut.

Grafik V.25 Cakupan Pelayanan Kesehatan Pada Balita Menurut Puskesmas di Kabupaten Subang Tahun 2024



Sumber: Bidang Kesehatan Masyarakat

Balita yang dipantau pertumbuhan dan perkembangannya mendapatkan pelayanan:

a. Penimbangan sedikitnya 8 kali dalam satu tahun
b. Pengukuran panjang badan atau tinggi badannya sedikitnya 2 kali dalam satu tahun;
c. Pemantauan perkembangan sedikitnya 2 kali dalam satu tahun (dengan cek list buku KIA atau KPSP atau instrumen lainnya)

Grafik V.26 Cakupan Pelayanan Balita Dipantau Pertumbuhan dan Perkembangan di Kabupaten Subang Tahun 2022-2024



Sumber: Bidang Kesehatan Masyarakat

Pemantauan pertumbuhan dan perkembangan dilakukan berjenjang mulai dari tingkat keluarga/masyarakat dengan menggunakan checklist perkembangan Buku KIA. Hasil pemeriksaan perkembangan melalui Buku KIA dengan interpretasi tidak lengkap, ditindaklanjuti dengan pemeriksaan pertumbuhan dan perkembangan melalui kegiatan Stimulasi, Deteksi, dan Intervensi Dini Tumbuh Kembang Anak (SDIDTK) di Puskesmas. Capaian balita dipantau pertumbuhan dan perkembangannya di Kabupaten Subang Tahun 2024 sebesar 83,16% menurun di bandingkan dengan tahun 2023 sebesar 93,63%. Capaian tertinggi di tahun 2024 terdapat pada Puskesmas Sukarahayu sebesar 158,08% dan terendah di Puskesmas Cilamayagirang dengan capaian sebesar 39,99% dari estimasi sasaran Balita usia 0 – 59 bulan di tahun 2024.

Capaian balita dilayani SDIDTK di Kabupaten Subang tahun 2024 sebesar 106,39% meningkat 8,25 poin dibanding tahun 2023 sebesar 98,14%, Puskesmas dengan capaian tertinggi di Puskesmas Sukarahayu sebesar 202,22% dari sasaran balita dan terendah di Puskesmas Cilamaya Girang sebesar 51,17% dari estimasi sasaran Anak Balita usia 12 – 59 bulan di tahun 2024.

Grafik V.27 Cakupan Pelayanan Balita Dilayani SDIDTK di Kabupaten Subang Tahun 2022-2024

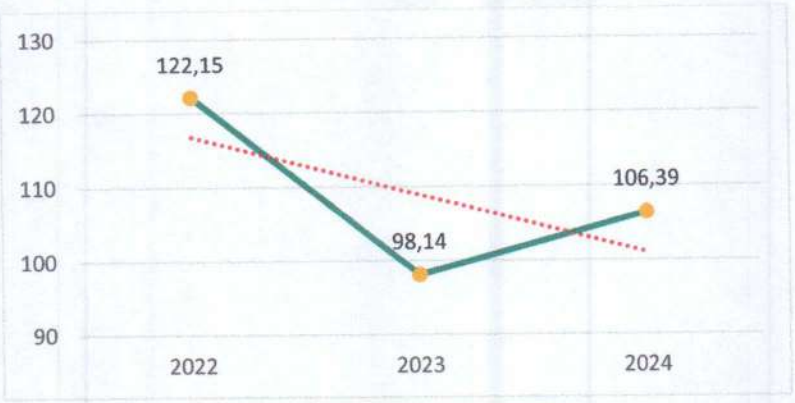

Sumber: Bidang Kesehatan Masyarakat

Sebagai tindak lanjut dari upaya deteksi faktor risiko dan penyakit, maka dilakukan penanganan bayi dan balita sakit dengan pendekatan MTBS di Puskesmas atau fasilitas kesehatan tingkat pertama lainnya. Persentase balita dilayani MTBS di Kabupaten Subang tahun 2024 sebesar 100%. Berikut cakupan pelayanan balita dilayani MTBS.

Grafik V.28 Cakupan Pelayanan Balita Dilayani MTBS di Kabupaten Subang Tahun 2020-2024

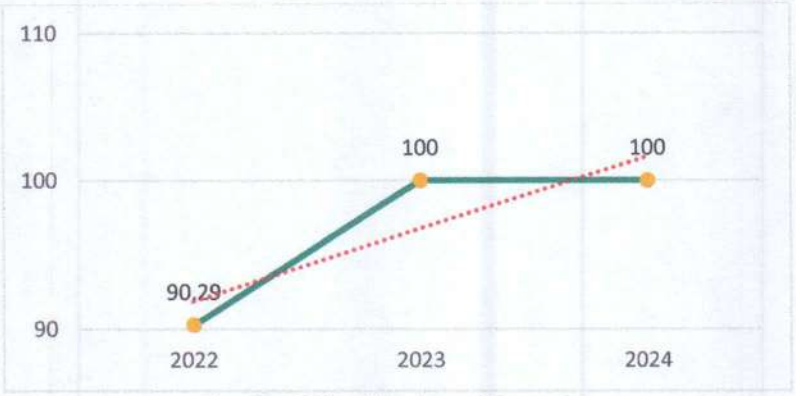

Sumber: Bidang Kesehatan Masyarakat

4. Cakupan Pemberian Vitamin A pada Balita Usia 6 – 59 Bulan

Suplementasi kapsul Vitamin A pada anak umur 6-59 bulan dan ibu nifas bertujuan tidak hanya untuk pencegahan kebutaan tetapi juga untuk penanggulangan Kurang Vitamin A (KVA). Penelitian di berbagai negara menunjukkan bahwa pemberian suplementasi kapsul vitamin A sebanyak 2 kali setahun pada balita merupakan salah satu intervensi kesehatan yang berdaya ungkit tinggi bagi pencegahan kekurangan vitamin A dan kebutaan serta penurunan kejadian kesakitan dan kematian pada balita.

Vitamin A adalah salah satu zat gizi penting yang larut dalam lemak disimpan dalam hati, dan tidak dapat diproduksi oleh tubuh sehingga harus dipenuhi dari luar tubuh. Manfaat vitamin A diantaranya:

a. Meningkatkan daya tahan tubuh terhadap penyakit dan infeksi seperti campak dan diare,
b. Membantu proses penglihatan dalam adaptasi terang ke tempat yang gelap,
c. Mencegah kelainan pada sel-sel epitel termasuk selaput lendir mata,
d. Mencegah terjadinya proses metaplasi sel-sel epitel sehingga kelenjar tidak memproduksi cairan yang dapat menyebabkan kekeringan mata,
e. Mencegah terjadinya kerusakan mata hingga kebutaan, dan
f. Vitamin A esensial untuk membantu proses pertumbuhan dan perkembangan, yang berpengaruh terhadap sintesis protein untuk perkembangan tulang dan sel epitel untuk pertumbuhan gigi, dan
g. Mencegah kanker dan penyakit jantung karena kemampuan retinoid mempengaruhi perkembangan sel epitel dan meningkatkan aktivasi sistem kekebalan.

Kekurangan Vitamin A (KVA) biasa terjadi pada anak yang menderita kurang energi protein atau gizi buruk tetapi dapat juga terjadi karena gangguan penyerapan pada usus. Tahap awal KVA ditandai dengan gejala rabun senja atau kurang jelas melihat pada malam hari atau menurunnya kadar serum retinol dalam darah. Selanjutnya terdapat kelainan jaringan epitel pada paru-paru, Usus, kulit, dan mata. Penanggulangan masalah KVA pada anak balita sudah dilaksanakan secara intensif sejak tahun 1970-an, melalui distribusi kapsul vitamin A di posyandu setiap enam bulan yaitu bulan Februari dan Agustus dan peningkatan promosi konsumsi makanan sumber vitamin A.

Ada dua jenis vitamin A yang diberikan, yaitu yang berwarna biru (100.000 IU) untuk bayi usia 6-11 bulan dan yang berwarna merah (200.000 IU) untuk anak usia 12-59 bulan.

Grafik V.29 Cakupan Pemberian Vitamin A pada Balita (6-59 bulan) Menurut Puskesmas di Kabupaten Subang Tahun 2024

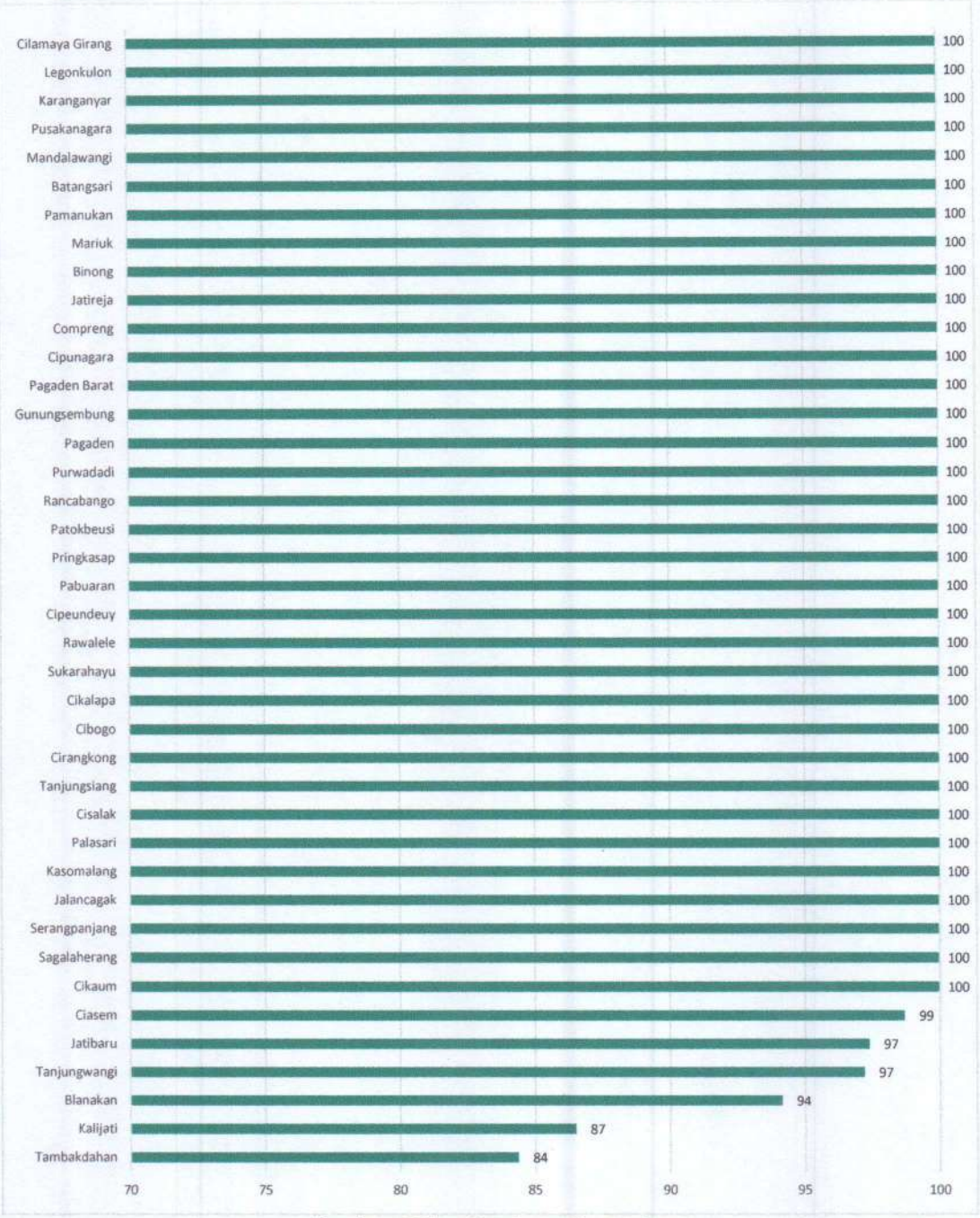

Sumber: Bidang Kesehatan Masyarakat

Dari grafik diatas hampir semua puskesmas memenuhi target sebesar 100%, hanya ada enam puskesmas yang tidak mencapai target yaitu Puskesmas Ciasem 99%, Puskesmas Jatibaru dan Tanjungwangi 97%, Puskesmas Blanakan 94%, Puskesmas Kalijati 87% dan Puskesmas Tambakdahan 84%. Upaya untuk meningkatkan cakupan pemberian Vitamin A pada balita yaitu dilakukan sweeping oleh petugas dan kader kesehatan ke rumah bayi balita yang tidak hadir ke posyandu.

Grafik V.30 Keragaan Cakupan Pemberian Kapsul Vitamin A pada Balita (6-59 bulan) di Kabupaten Subang Tahun 2020-2024

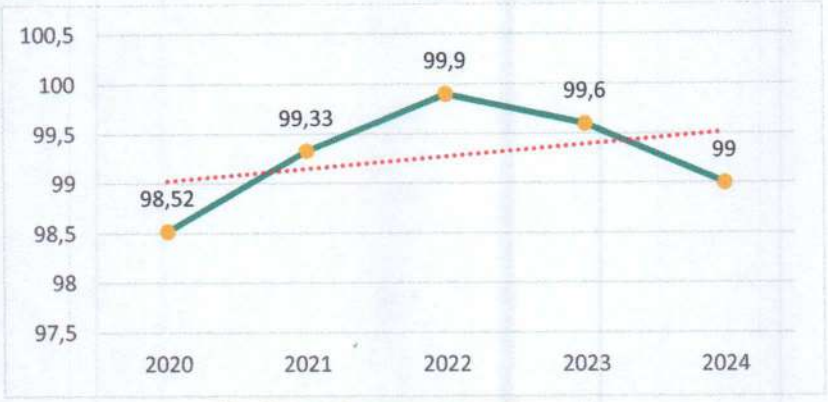

Sumber: Bidang Kesehatan Masyarakat

Grafik di atas menunjukkan bahwa cakupan pemberian kapsul Vitamin A bayi 6-59 bulan pada tahun 2024 sebesar 99,0% (87.199 balita) mengalami penurunan 0,6% (8.615 balita) di banding tahun 2023 sebesar 99,6% (95.814 balita).

5. Imunisasi

Program immunisasi merupakan salah satu program prioritas yang dinilai sangat efektif untuk menurunkan angka kesakitan dan kematian bayi akibat penyakit-penyakit yang dapat dicegah oleh imunisasi melalui upaya untuk menimbulkan/meningkatkan kekebalan seseorang secara aktif terhadap suatu penyakit. Beberapa penyakit menular yang termasuk ke dalam Penyakit yang Dapat Dicegah dengan Imunisasi (PD3I) yaitu TBC, Difteri, Tetanus, Hepatitis B, Pertusis, Campak Polio, Radang Selaput Otak, dan Radang Paru-paru. Program imunisasi diberikan kepada populasi yang dianggap rentan terjangkit penyakit menular, yaitu bayi, balita, anak-anak, wanita subur dan wanita hamil.

a. Cakupan UCI Desa/Kelurahan

Indikator program imunisasi salah satunya adalah Persentase Desa/Kelurahan yang mencapai "Universal Child Immunization" (UCI). Desa yang mencapai UCI adalah desa/kelurahan yang cakupan imunisasi dasar ≥ 80%.

Grafik V.31 Cakupan Desa/Kelurahan UCI di Kabupaten Subang Tahun 2020-2024



Sumber: Bidang Pencegahan Dan Pengendalian Penyakit Dinkes Kab. Subang

Cakupan UCI Kabupaten Subang tahun 2024 sebesar 70% (177 Desa/Kelurahan) meningkat dibandingkan tahun 2023 sebesar 2,4 poin (6 Desa/ Kelurahan), dimana capaian tahun 2023 sebesar 67,6% (171Desa/ Kelurahan)

Untuk mencapai dan mempertahankan cakupan UCI/Universal Child Immunization dilakukan kegiatan peningkatan imunisasi yaitu dengan sweeping vaksinasi di desa Cakupan Rendah, dengan tujuan:

- Untuk meningkatkan cakupan imunisasi yang cakupannya rendah atau yang tidak mencapai target
- Untuk meningkatkan desa yang tidak UCI menjadi UCI dan mempertahankan desa yang sudah UCI dengan indikator cakupan IDL (Imunisasi Dasar Lengkap) dengan cakupan imunisasinya minimal 80% dalam setahun per tahun. Adapun jumlah desa/kelurahan yang mencapai UCI di Kabupaten Subang Tahun 2023 dengan target 95% dari jumlah desa/kelurahan yang ada.

  Secara rinci per puskesmas dapat dilihat pada grafik berikut ini.

Grafik V.32 Jumlah dan Cakupan UCI Menurut Puskesmas di Kabupaten Subang Tahun 2024

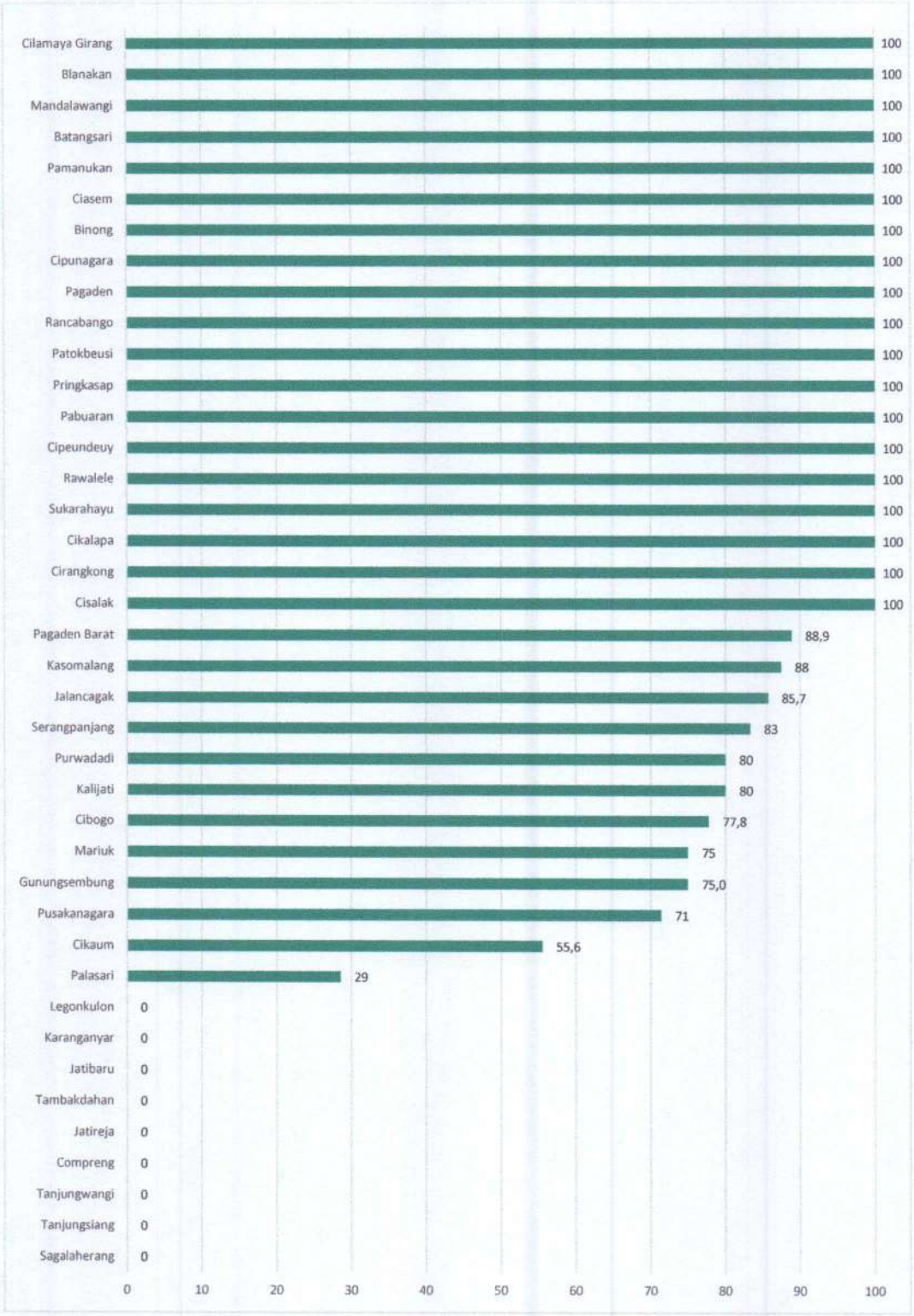

Sumber: Bidang Pencegahan Dan Pengendalian Penyakit

b. Imunisasi Bayi

Melindungi anak terhadap beberapa Penyakit yang Dapat Dicegah Dengan Imunisasi (PD3I) seperti Difteri, Pertusis, Tetanus Neonatorum, Polio dan Campak. Seorang anak diimunisasi dengan vaksin yang disuntikkan pada lokasi tertentu atau diteteskan melalui mulut. Sebagai salah satu kelompok yang menjadi sasaran program imunisasi, setiap bayi wajib mendapatkan imunisasi dasar lengkap yang terdiri dari jumlah bayi usia 0 - 11 bulan yang mendapat imunisasi dasar lengkap yang terdiri dari satu dosis Imunisasi Hepatitis B (HB0), satu dosis imunisasi BCG, empat dosis imunisasi Polio oral, satu dosis imunisasi IPV, tiga dosis imunisasi DPT-HB-Hib, dan satu dosis imunisasi Campak Rubella dalam kurun waktu satu tahun.

Dari imunisasi dasar lengkap yang diwajibkan tersebut, campak merupakan imunisasi yang mendapat perhatian lebih, hal ini sesuai komitmen Indonesia pada global untuk mempertahankan cakupan imunisasi campak sebesar 90% secara tinggi dan merata. Hal ini terkait dengan realita bahwa campak adalah salah satu penyebab utama kematian pada balita. Dengan demikian pencegahan campak memiliki peran signifikan dalam penurunan angka kematian balita.

Secara Umum cakupan Imunisasi di Provinsi Jawa Barat selama 5 tahun terakhir mampu mencapai target yang ditetapkan. Cakupan yang tinggi ternyata belum cukup untuk menjamin tidak adanya kejadian penyakit yang dapat dicegah imunisasi pada bayi balita, seperti diptheri, tetanus neonatorum, campak dan pertusis. Banyak faktor yang mempengaruhi keberhasilan pemberian imunisasi, mulai dari potensi vaksin sampai dengan respon individu bayi, sampai aspek pengelolaan program pelayanan imunisasi di sarana pelayanan kesehatan.

Berikut disajikan hasil capaian cakupan imunisasi dasar bayi di provinsi Jawa Barat tahun 2015, yaitu cakupan HB0, BCG, DPT/HB3, Polio4 dan Campak. Pemberian imunisasi HB0 (Haemophilus influenza type B) diberikan satu kali kepada bayi usia baru lahir sampai <1 bulan. Bertujuan memberikan kekebalan tubuh bayi terhadap kemungkinan adanya infeksi virus Haemophilus influenza type B, yang bisa menyebabkan meningitis, pneumonia, dan epiglottitis (infeksi pada katup pita suara dan tabung suara).

Cakupan Imunisasi Bayi bulan Januari sd Desember tahun 2024 dibandingkan dengan target adalah sebagai berikut:

Grafik V.33 Cakupan Imunisasi pada Bayi di Kabupaten Subang Tahun 2020-2024

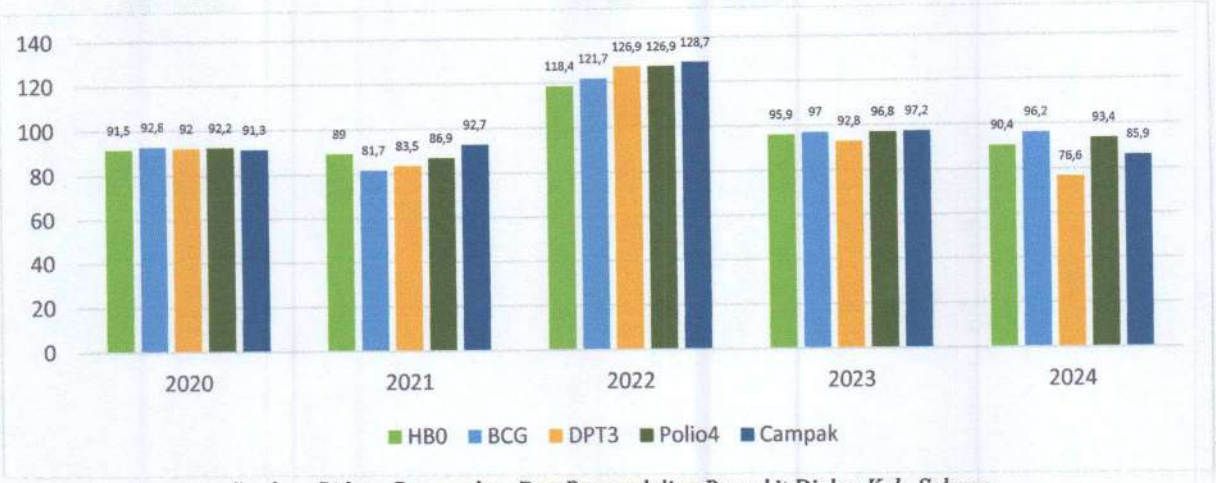

Sumber: Bidang Pencegahan Dan Pengendalian Penyakit Dinkes Kab. Subang

Cakupan imunisasi HB0 selama tahun 2020-2024 berfluktuatif dari 91,5% pada tahun 2020 menjadi 90,4% pada tahun 2024. Imunisasi BCG bertujuan untuk melindungi bayi dari kemungkinan risiko penyakit tuberculosis, diberikan satu kali pada bayi berusia satu bulan. Cakupan imunisasi BCG selama periode 2020 sampai dengan tahun 2024 berfluktiatif antara 81,7%-121,7%. Pada tahun 2020 dan 2021 terdapat sedikit penurunan cakupan imunisasi untuk beberapa antigen karena adanya pandemi Covid-19 yang menyebabkan pelayanan imunisasi tidak berjalan semestinya.

Pemberian imunisasi DPT-HB3-HiB merupakan upaya menurunkan risiko bayi terhadap kemungkinan infeksi penyakit difteri, pertusis, tetanus neonatorum dan hepatitis B. Dosis pemberian imunisasi DPT-HB3- HiB diberikan sebanyak 3 kali, masing-masing ketika bayi berusia 1 bulan sampai 4 bulan. Cakupan DPT-HB3-HiB selama periode tahun 2020 sampai dengan tahun 2024 antara 76,6%-126,9% menurun dibanding tahun 2022 dengan capaian sebesar 126,9%. Selisih antara cakupan imunisasi DPT-HB3-HiB 1 dengan cakupan imunisasi DPT HB3-HiB 3 dapat digunakan untuk mengetahui angka kelangsungan proses layanan imunisasi. Selisih cakupan ini menunjukan banyaknya bayi yang tidak tuntas diberikan pelayanan imunisasi (DO). Semakin besar selisih cakupan tersebut menunjukan semakin besar angka drop out pelayanan imunisasi tersebut.

Pemberian imunisasi polio diberikan kepada bayi dengan dosis sebanyak 4 kali. Pemberian vaksin polio diberikan secara oral. Diberikan mulai bayi 1 bulan sampai usia 4 bulan. Tujuan pemberian imunisasi polio adalah memberikan kekebalan kepada bayi terhadap infeksi virus polio liar penyebab penyakit polio (kelumpuhan). Pemberian imunisasi rutin polio,

pemberian imunisasi massal (PIN) dan Surveilans AFP merupakan strategi dalam upaya pencapaian sertifikasi bebas polio (eradikasi polio). Cakupan imunisasi Polio 4 di Kabupaten Subang selama periode tahun 2020-2024 selalu mencapai diatas 85%, untuk cakupan tahun 2024 sebesar 93,4% (25.853 bayi) menurun dibandingkan tahun 2023 dengan capaian sebesar 96,8% dan capaian polio terendah dari tahun 2020-2024 yaitu 86,9 ditahun 2021

Pemberian imunisasi campak diberikan kepada bayi dengan dosis sebanyak satu kali dengan cara suntikan ketika bayi berusia 9 bulan yang merupakan vaksin terakhir yang diberikan pada pemberian imunisasi dasar. Tujuan pemberian imunisasi campak adalah untuk memberikan kekebalan kepada bayi terhadap infeksi virus campak penyebab penyakit campak. Pemberian imunisasi rutin campak, pemberian imunisasi massal (PIN) dan surveilans campak merupakan strategi dalam upaya reduksi penyakit campak. Capaian imunisasi campak di Kabupaten Subang selama periode tahun 2020-2024 juga selalu mencapai diatas 85%, untuk capaian tahun 2024 sebesar 85,9% (23.785 bayi) menurun dibandingkan dengan tahun 2023 dengan capaian sebesar 97,2% (22.237 bayi).

Program imunisasi pada bayi diharapkan agar setiap bayi mendapatkan imunisasi dasar secara lengkap, Keberhasilan seorang bayi dalam mendapatkan imunisasi dasar tersebut diukur melalui indikator imunisasi dasar lengkap. Cakupan imunisasi dasar lengkap pada bayi di Kabupaten Subang secara rinci dapat dilihat pada grafik berikut.

Grafik V.34 Cakupan Imunisasi Dasar Lengkap pada Bayi di Kabupaten Subang Tahun 2020-2024

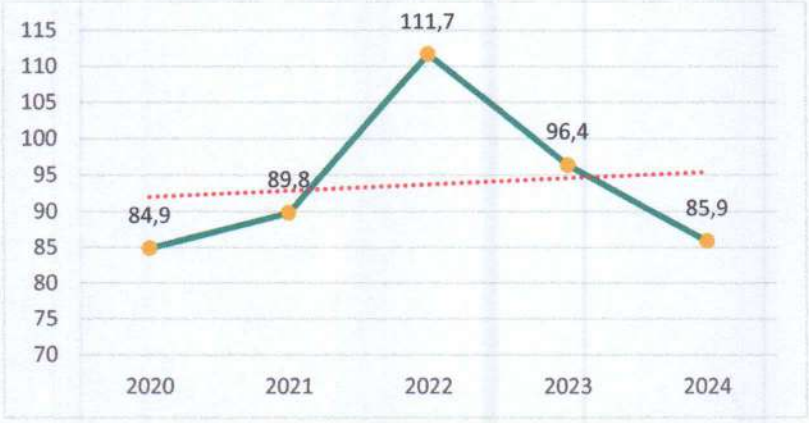

Sumber: Bidang Pencegahan Dan Pengendalian Penyakit Dinkes Kab. Subang

Grafik V.35 Cakupan Imunisasi Dasar Lengkap pada Bayi Menurut Puskesmas di Kabupaten Subang Tahun 2024

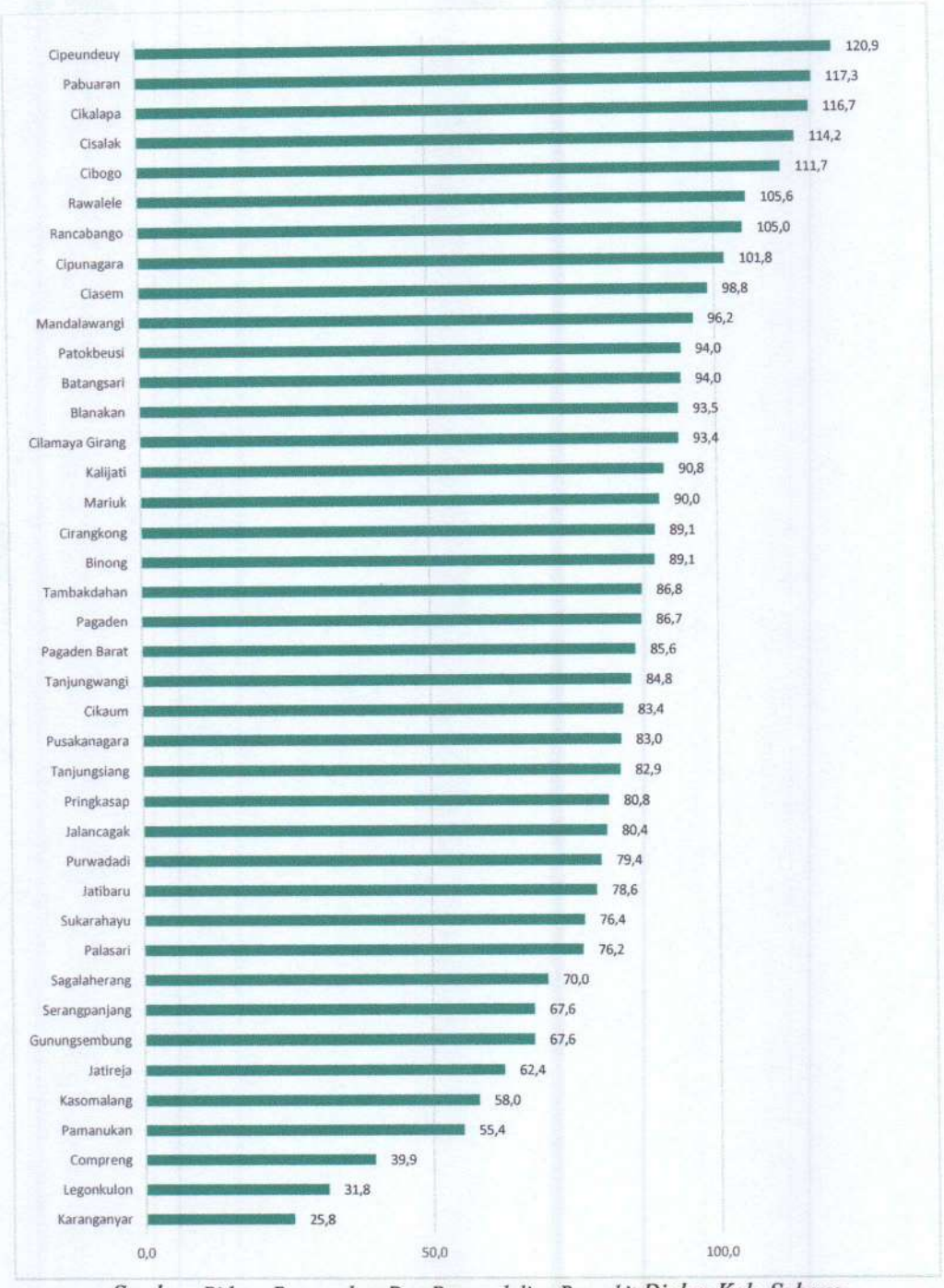

Sumber: Bidang Pencegahan Dan Pengendalian Penyakit Dinkes Kab. Subang

Cakupan imunisasi dasar lengkap di Kabupaten Subang tahun 2024 mencapai 85,9% menurun 10,5 poin dibanding tahun 2023 dengan capaian sebesar 96,4. Puskesmas dengan capaian tertinggi yaitu Puskesmas Cipeundeuy sebesar 120,9% Sedangkan Puskesmas dengan capaian terendah adalah Puskesmas Karanganyar 25,8%

6. Perbaikan Gizi

Masalah gizi penduduk merupakan masalah yang tersembunyi, yang berdampak pada tingginya angka kesakitan dan kematian. Kurang asupan dan absorbs gizi mikro dapat menimbulkan konsekuensi pada status kesehatan, pertumbuhan, mental dan fungsi lain (kognitif, system imunitas, reproduksi, dan lain-lain). Timbulnya masalah gizi dapat disebabkan karena kualitas dan kuantitas dari intake makanan (terutama energy dan protein), dimana secara kronis bersama-sama dengan faktor penyebab lainnya dapat mengakibatkan maramus atau kwashiorkor.

Status gizi anak termasuk terjadinya stunting dipengaruhi oleh penyebab langsung dan tidak langsung. Penyebab langsung yang mempengaruhi yaitu asupan makanan yang tidak adekuat dan penyakit infeksi. Sedangkan penyebab tidak langsungnya adalah (1) Ketahanan dan keamanan pangan rumah tangga; (2) Pola asuh; (3) Hygiene dan kesehatan lingkungan serta sumber air bersih. Selain itu juga dipengaruhi oleh penyebab mendasar yang mempengaruhi status gizi adalah pendapatan kemiskinan dan pekerjaan, sedangkan akar masalah penyebab masalah gizi adalah sosial ekonomi dan politik (Conceptual Framework UNICEF, 1990). Faktor – faktor tersebut akan mempengaruhi pertumbuhan dan perkembangan janin sehingga akan berpengaruh terhadap berat badan lahir bayi, panjang badan lahir bayi, dan simpanan zat besinya.

Kurang gizi dikarenakan akses masyarakat terhadap pangan rendah, makanan ibu hamil kurang kalori dan protein atau terserang penyakit, bayi baru lahir tidak diberi kolostrum, bayi sudah diberi Makanan Pendamping ASI (MP-ASI) sebelum usia 4-6 bulan, pemberian makanan padat pada bayi terlalu lambat, anak dibawah 2 tahun diberik makanan kurang atau densitas energinya kurang, makanan yang diberikan tidak mempunyai kadar zat gizi mikro yang cukup, penanganan diare yang tidak benar dan makanan yang kotor/terkontaminasi.

Sesungguhnya telah banyak upaya penanggulangan masalah gizi yang dilakukan, akan tetapi, keberhasilan upaya tersebut masih dirasakan belum optimal. Salah satu upaya dengan diberikannya Kartu Menuju Sehat dan Buku KIA bagi Balita sebagai pemantauan untuk ibu dan petugas kesehatan, ternyata hasil Riskesdas Persentase kepemilikan buku KIA pada anak umur 0-59 bulan baru mencapai 47,9% sisanya hilang dan tidak memiliki buku KIA.

Demikian pula upaya yang telah dilaksanakan antara lain pemberian makanan tambahan pemulihan (PMTP), bantuan keuangan gubernur 90 hari, peningkatan kapasitas petugas dalam pelatihan tatalaksanan gizi buruk, konseling menyusui, penilaian pertumbuhan, pemberian makanan bayi dan makanan (PMDH) dan konseling makanan pendamping air susu ibu (MP ASI), kerjasama lintas sektor.

Penimbangan merupakan salah satu kegiatan utama program perbaikan gizi yang menitikberatkan pada pencegahan dan peningkatan keadaan gizi anak. Penimbangan terhadap bayi dan balita yang merupakan upaya masyarakat memantau pertumbuhan dan perkembangannya. Partisipasi masyarakat dalam penimbangan tersebut digambarkan dalam perbandingan jumlah balita yang ditimbang (D) dengan jumlah balita seluruhnya (S). Semakin tinggi partisipasi masyarakat dalam penimbangan, maka semakin banyak pula data yang dapat menggambarkan status gizi balita.

Banyak hal yang dapat mempengaruhi tingkat pencapaian partisipasi masyarakat dalam penimbangan, antara lain tingkat pendidikan, tingkat pengetahuan masyarakat tentang kesehatan dan gizi, faktor ekonomi dan sosial budaya.

a. Penimbangan Balita (Usia 0 – 59 Bulan)

Partisipasi masyarakat dalam penimbangan bayi usia 0-59 bulan (balita) tahun 2024 sebanyak 66.682 balita dari total sasaran 83.063 balita (80,3%). Pada grafik berikut disajikan gambaran balita yang ditimbang menurut puskesmas tahun 2024

Grafik V.36 Cakupan Penimbangan Balita (Usia 0-59 Bulan) Menurut Puskesmas di Kabupaten Subang Tahun 2024

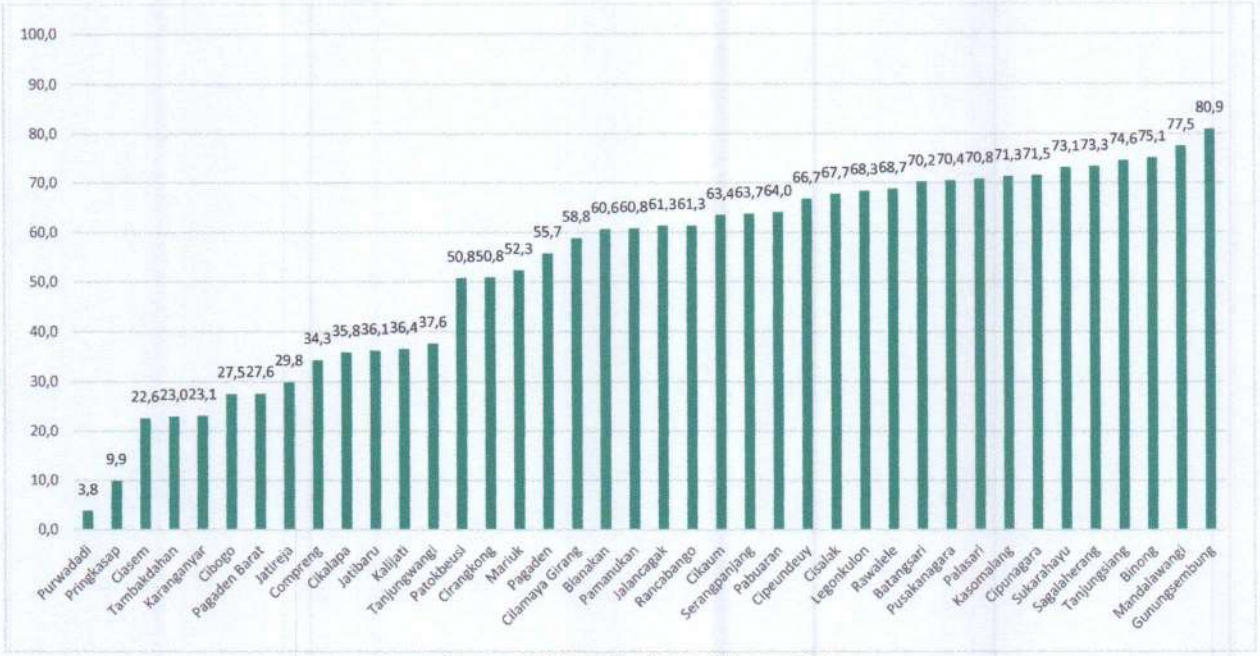

Sumber: Bidang Kesehatan Masyarakat

Berdasarkan grafik diatas dari 40 Puskesmas, cakupan tertinggi dari Puskesmas Binong (96,7%) sedangkan cakupan terendah dari Puskesmas Pringkasap (30,3%).

b. Status Gizi Balita berdasarkan Indeks BB/U, TB/U dan BB/TB

Status gizi adalah keadaan tubuh sebagai akibat konsumsi makanan dan penggunaan zat gizi. Status gizi memberikan gambaran tentang keadaan keseimbangan antara asupan dan kebutuhan zat gizi oleh tubuh yang dapat dilihat melalui pertumbuhan fisik, ukuran tubuh dan antropometri.

Status gizi balita dinilai menurut 3 indeks, yaitu Berat Badan Menurut Umur (BB/U), Tinggi Badan Menurut Umur (TB/U), Berat Badan Menurut Tinggi Badan (BB/TB).

1) BB/U adalah berat badan anak yang dicapai pada umur tertentu.
2) TB/U adalah tinggi badan anak yang dicapai pada umur tertentu
3) BB/TB adalah berat badan anak dibandingkan dengan tinggi badan yang dicapai.

Status gizi masyarakat merupakan salah satu indikator kemajuan program pembangunan kesehatan. Gizi merupakan salah satu faktor yang menentukan tingkat kesejahteraan dan kesehatan manusia.

Tabel V.7 Pengertian Kategori Masalah Gizi Masyarakat

Masalah Gizi Masyarakat	Prevalensi Pendek	Prevalensi Pendek
Baik	Kurang dari 20 %	Kurang dari 20 %
Akut	Kurang dari 20 %	5 % atau lebih
Kronis	20 % atau lebih	Kurang dari 20 %
Akut + Kronis	20 % atau lebih	5 % atau lebih

Sumber: Modifikasi WHO, 1997

Sesuai dengan standar WHO, suatu wilayah dikatakan kategori baik bila prevalensi balita pendek kurang dari 20% dan prevalensi balita kurus kurang dari 5%. Suatu wilayah dikatakan mengalami masalah gizi akut bila prevalensi balita pendek kurang dari 20% dan prevalensi balita kurus 5% atau lebih. Sumber: Modifikasi WHO, 1997. Gambaran satus gizi balita di Kabupaten Subang tersebut dapat dillihat pada grafik berikut.

Grafik V.37 Prevalensi Balita *Underweight BB/U* di Kabupaten Subang Tahun 2020-2024



Sumber: Bidang Kesehatan Masyarakat

Grafik di atas menunjukkan bahwa Pervalensi Balita gizi kurang berdasarkan BB/U di Kabupaten Subang pada tahun 2024 sebesar 2,8% (2.418 balita) ada kenaikan sebesar 0,1% (75 balita) di banding tahun 2023 sebesar 2,7% (2.343 balita).

Grafik V.38 Prevalensi Balita *Stunted* (TB/U) di Kabupaten Subang Tahun 2020-2024



Sumber: Bidang Kesehatan Masyarakat

Grafik di atas menunjukkan bahwa Pervalensi Balita pendek berdasarkan indeks tinggi badan per umur TB/U di Kabupaten Subang pada tahun 2024 sebesar 1,0% (892 balita) mengalami penurunan sebesar 0,9% (75 balita) di banding tahun 2023 sebesar 1,9% (1.667 balita).

Grafik V.39 Prevalensi Balita *Wasted* (BB/TB)
di Kabupaten Subang Tahun 2020-2024

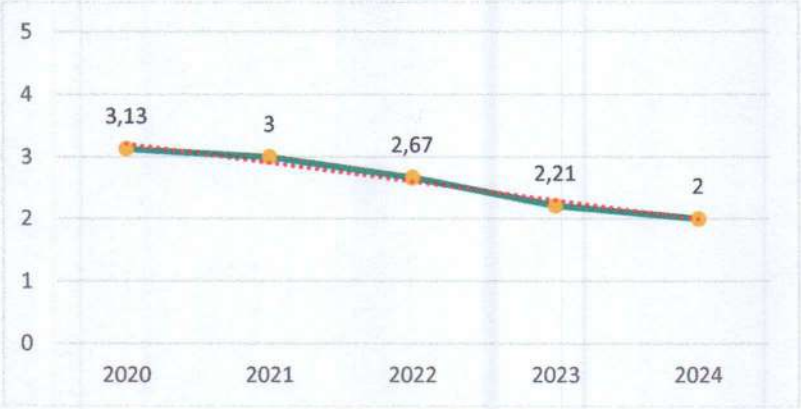

Sumber: Bidang Kesehatan Masyarakat

Grafik di atas menunjukkan bahwa Pervalensi Balita gizi kurang berdasarkan indeks BB/TB di Kabupaten Subang pada tahun 2024 sebesar 2,0% (1.719 balita) ada penurunan sebesar 0,2% (75 balita) di banding tahun 2023 sebesar 2,2% (1.894 balita).

C. Kesehatan Anak Usia Sekolah

1. Peserta Didik SD/MI, SMP/MTs, SMA/MA serta Usia Pendidikan Dasar yang Mendapat Pelayanan Kesehatan

Menurut Peraturan Menteri Kesehatan Nomor 25 Tahun 2014 tentang Upaya Kesehatan Anak pasal 28, pelayanan kesehatan anak usia sekolah dan remaja dilakukan melalui Usaha Kesehatan Sekolah (UKS) dan pelayanan kesehatan peduli remaja yang ditujukan agar setiap Anak memiliki kemampuan berperilaku hidup bersih dan sehat, memiliki keterampilan hidup sehat, dan keterampilan sosial yang baik sehingga dapat belajar, tumbuh dan berkembang secara harmonis dan optimal menjadi sumber daya manusia yang berkualitas. Pelayanan kesehatan anak usia sekolah bertujuan untuk mendeteksi dini risiko penyakit pada anak sekolah agar dapat ditindaklanjuti secara dini, meningkatkan pertumbuhan dan perkembangan anak yang optimal, sehingga dapat menunjang proses belajar mereka dan pada akhirnya menciptakan anak usia sekolah yang sehat dan berprestasi.

Kegiatan Usaha Kesehatan Sekolah (UKS) merupakan kegiatan lintas sektor, yang meliputi berbagai upaya antara lain penjaringan kesehatan dan pemeriksaan berkala, pemberian tablet tambah darah bagi remaja putri, pembinaan kantin sekolah sehat, imunisasi, dan pembinaan kader kesehatan sekolah. Hasil dari pelayanan kesehatan di sekolah juga dapat dipergunakan sebagai bahan perencanaan dan evaluasi UKS bagi puskesmas, sekolah dan Tim Pembina UKS (TP UKS) agar pelaksanaan peningkatan kesehatan anak sekolah dapat lebih tepat sasaran dan tujuan.

Anak usia sekolah merupakan sasaran yang strategis untuk pelaksanaan program kesehatan karena selain jumlahnya yang besar, mereka juga merupakan sasaran yang mudah dijangkau karena terorganisir dengan baik. Sasaran dari pelaksanaan kegiatan ini pada peserta didik SD/MI, SMP/MTS, SMA/MA dan usia pendidikan dasar. Pemeriksaan kesehatan dilaksanakan oleh tenaga kesehatan bersama tenaga lainnya yang terlatih (guru UKS/UKSG dan dokter kecil). Tenaga kesehatan yang dimaksud yaitu tenaga medis, tenaga keperawatan atau petugas puskesmas lainnya yang telah dilatih sebagai tenaga pelaksana UKS/UKGS. Guru UKS/UKGS adalah guru kelas atau guru yang ditunjuk sebagai pembina UKS/UKGS di sekolah dan telah dilatih tentang UKS/UKGS. Penjaringan kesehatan merupakan rangkaian pemeriksaan kesehatan (pemeriksaan fisik dan kuesioner) bagi peserta didik kelas 1 SD/MI, 7 SMP/MTs dan 10 SMA/SMK/MA meliputi:

1) Pemeriksaan status gizi dan risiko anemia
2) Pemeriksaan riwayat kesehatan
3) Pemeriksaan riwayat imunisasi

4) Pemeriksaan kesehatan pendengaran dan penglihatan
5) Pemeriksaan kesehatan reproduksi
6) Pemeriksaan perilaku berisiko kesehatan
7) Pemeriksaan kesehatan gigi dan mulut
8) Pemeriksaan mental dan emosional,
9) Pemeriksaan intelegensia, dan
10) Pemeriksaan kebugaran

Grafik V.40 Cakupan Pelayanan Peserta Didik Kelas 1 SD/MI yang Mendapatkan Pelayanan Kesehatan di Kabupaten Subang Tahun 2020-2024



Sumber: Bidang Kesehatan Masyarakat

Berdasarkan grafik di atas Cakupan SD atau sederajat yang mendapatkan pelayanan kesehatan untuk peserta didik kelas satu pada tahun 2024 sebesar 97,8% mengalami penurunan sebesar 1,1% di banding tahun 2023 sebesar 98,9%.

Grafik V.41 Cakupan Pelayanan Peserta Didik Kelas 7 SMP/MTS yang Mendapatkan Pelayanan Kesehatan di Kabupaten Subang Tahun 2020-2024

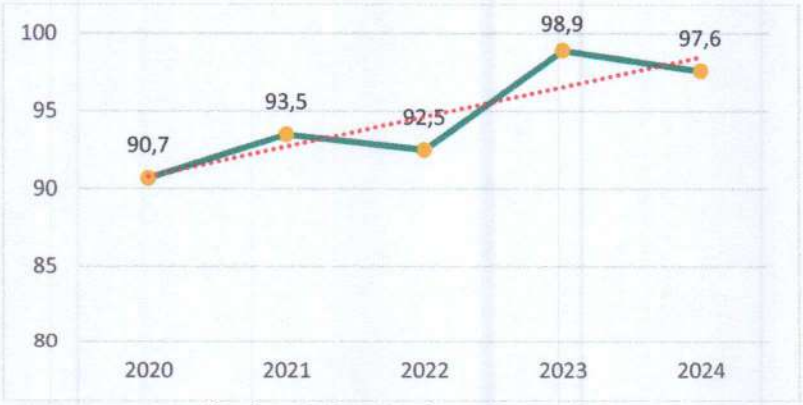

Sumber: Bidang Kesehatan Masyarakat

Berdasarkan grafik di atas Cakupan SMP/ MTS yang mendapatkan pelayanan kesehatan untuk peserta didik kelas 7 pada tahun 2024 sebesar 97,6% mengalami penurunan sebesar 1,3% di banding tahun 2023 sebesar 98,9%.

Grafik V.42 Cakupan Pelayanan Peserta Didik Kelas 10 SMA/MA yang Mendapatkan Pelayanan Kesehatan di Kabupaten Subang Tahun 2020-2024



Sumber: Bidang Kesehatan Masyarakat

Berdasarkan grafik di atas Cakupan SMA/MA yang mendapatkan pelayanan kesehatan untuk peserta didik kelas 10 pada tahun 2024 sebesar 99,97% ada kenaikan sebesar 0,67% di banding tahun 2023 sebesar 99,3%.

D. Pelayanan Kesehatan Lanjut Usia (Lansia)

Lansia adalah seseorang yang telah mencapai usia 60 (enam puluh) tahun ke atas. Jumlah lansia yang meningkat saat ini akan mempengaruhi berbagai aspek kehidupan baik fisik, mental, maupun sosial ekonomi. Untuk itu perlu pengkajian masalah usia yang lebih mendasar agar tercapai tujuan pembinaan kesehatan usia, yaitu mewujudkan derajat kesehatan serta dalam peningkatan peranan serta masyarakat dapat dilaksanakan dengan bentuk penyuluhan kesehatan yang melibatkan masyarakat dalam perencanaan, pelaksanan dan penilaian upaya kesehatan usia lanjut dalam rangka menciptakan kemandirian masyarakat.

Upaya kesehatan usia lanjut adalah upaya kesehatan paripurna dasar dan menyeluruh dibidang kesehatan usia lanjut yang meliputi peningkatan kesehatan, pencegahan, pengobatan dan pemulihan. Tempat pelayanan kesehatan tersebut bisa dilaksanakan di puskesmas-puskesmas ataupun rumah sakit serta panti-panti dan institusi lainya.

Kebijakan kementerian kesehatan dalam pembinaan lansia merupakan bagian dari pembinaan keluarga yang ditujukan kepada upaya menumbuhkan sikap dan perilaku yang akan menumbuhkan kemampuan keluarga itu sendiri untuk mengatasi masalah kesehatan dengan dukungan dan bimbingan tenaga profesional, menuju terwujudnya kehidupan keluarga yang sehat, sehingga diharapkan dapat mendukung keluarga untuk melaksanakan fungsi keluarga secara optimal, dilakukan dengan cara peningkatan kualitas hidup lansia agar tetap produktif dan berguna bagi keluarga dan masyarakat dengan pemberian kesempatan untuk berperan dalam kehidupan keluarga.

Pelayanan usia lanjut ini meliputi kegiatan upaya-upaya antara lain:

1) Upaya promotif, yaitu menggairahkan semangat hidup bagi usia lanjut agar mereka tetap dihargai dan tetap berguna baik bagi dirinya sendiri, keluarga maupun masyarakat, dapat berupa kegiatan penyuluhan merupakan hal yang penting sebagai penunjang program pembinaan kesehatan usia lanjut.
2) Upaya preventif yaitu upaya pencegahan terhadap kemungkinan terjadinya penyakit maupun komplikasi penyakit yang disebabkan oleh proses ketuaan, dapat berupa kegiatan kuratif dan Pelayanan kesehatan dasar spesifikasi melalui sistem rujukan
3) Upaya rehabilitatif yaitu upaya mengembalikan fungsi organ yang telah menurun. Disamping upaya pelayanan diatas dilaksanakan yang tidak kalah penting adalah penyuluhan kesehatan masyarakat yang merupakan bagian integral daripada setiap program kesehatan.

Grafik V.43 Cakupan Pelayanan Usia Lanjut (> 60 Tahun) yang Mendapatkan Skrining Sesuai Standar menurut Puskesmas di Kabupaten Subang Tahun 2024

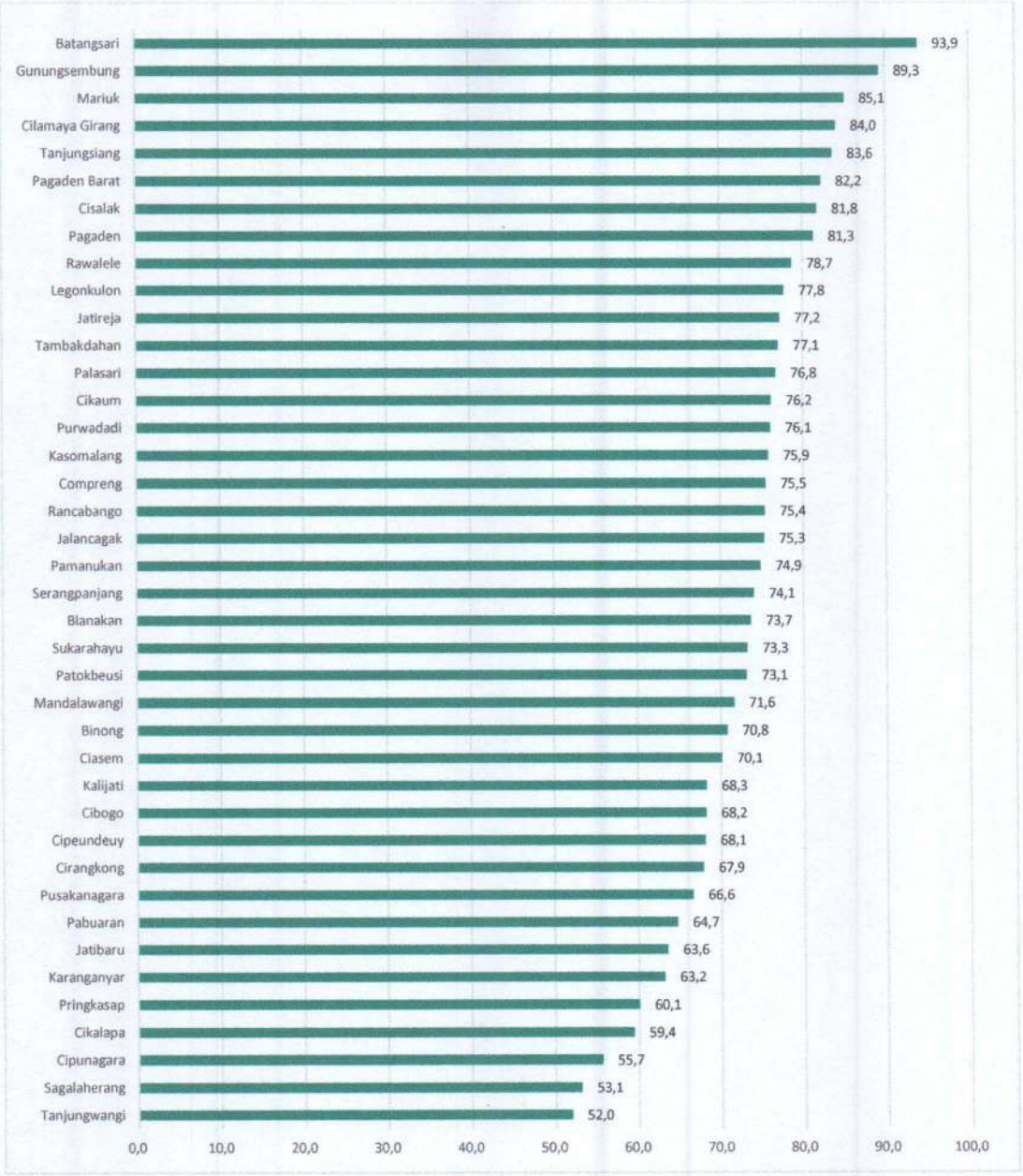

Sumber: Bidang Kesehatan Masyarakat

Cakupan Pelayanan Usia Lanjut di Kabupaten Subang mencapai 72,3%, cakupan pelayanan tertinggi dicapai Puskesmas Batangsari (93,9%) sedangkan cakupan Puskesmas terendah berada di Puskesmas Tanjungwangi (52,0%).



BAB VI

PENGENDALIAN PENYAKIT

Penyakit Menular

Penyakit Terabaikan

Penyakit yang Dapat Dicegah dengan Imunisasi

Penyakit Tidak Menular

BAB VI
PENGENDALIAN PENYAKIT

Angka kesakitan dan kematian penyakit merupakan indikator dalam menilai derajat kesehatan suatu masyarakat. Pengendalian penyakit yaitu upaya untuk menurunkan angka insidens dan prevalensi suatu penyakit sehingga level yang bisa diterima secara lokal maupun regional dan internasional.

Pengendalian penyakit yang akan dibahas pada bab ini yaitu pengendalian penyakit menular, penyakit tidak menular dan penyakit yang dapat dicegah dengan imunisasi. Pembahasan penyakit menular meliputi penyakit menular langsung dan penyakit yang ditularkan melalui vektor dan hewan. Adapun penyakit pengendalian penyakit tidak menular meliputi upaya pencegahan dan deteksi dini faktor risiko penyakit tidak menular.

A. Pengendalian Penyakit Menular Langsung

1. Tuberkulosis

Tuberkulosis disebabkan oleh infeksi bakteri Mycobacterium tuberculosis. Sumber penularan adalah pasien tuberkulosis Basil Tahan Asam positif (BTA positif) melalui percik renik dahak yang dikeluarkannya. Tuberkulosis dengan BTA negatif juga masih memiliki kemungkinan menularkan penyakit TB meskipun dengan tingkat penularan kecil.

Berdasarkan *Global TB Report* 2024, estimasi kasus TBC di Indonesia meningkat menjadi 1.090.000 kasus, dengan angka kematian mencapai 125.000 kasus. Secara global terjadi peningkatan kasus dan *incidence rate,* namun terjadi penurunan kematian dibandingkan tahun sebelumnya. Indonesia merupakan negara dengan estimasi kasus tertinggi ke-2 di dunia.

Tuberkulosis masih menjadi masalah kesehatan di Indonesia dan Global. Secara Global, estimasi kasus TBC sebanyak 1.090.000 kasus. Indonesia bersama negara beban tinggi TBC lainnya menyumbang 2/3 kasus TBC di seluruh dunia, dan menempati posisi ke-2 setelah India. Dari Global TB Report 2024, didapatkan bahwa estimasi beban TBC sebesar 1.090.000 (388 per 100.000 penduduk). Angka ini meningkat dari estimasi beban TBC sebelumnya yang sebesar 1.060.000 (354 per 100.000 penduduk). Berdasarkan target END TB Strategy, diharapkan pada tahun 2030 insidensi TBC turun 80% dan kematian akibat TBC turun 90%.

Dengan demikian Kabupaten Subang dengan jumlah penduduk 1.663.156 jiwa, diperkirakan terdapat 6.658 Penderita TB.

Tabel VI.1 Pencapaian Program Pemberantasan Penyakit TB di Kabupaten Tahun 2020-2024

No	Data Pokok	2020	2021	2022	2023	2024
	Program P2 TB					
1	Jumlah Terduga TB	17.545	18.313	19.307	25.402	32.355
2	Jumlah orang terduga tuberkulosis (TBC) mendapatkan pelayanan tuberkulosis sesuai standar	13.397	12.596	22.066	23.406	28.649
3	% orang terduga tuberkulosis (TBC) mendapatkan pelayanan tuberkulosis sesuai standar	76,36	68,78	114,29	92,14	88.5
4	Kasus TB Anak 0-14 tahun	498	728	1.631	1765	1.816
5	Cakupan Penemuan Kasus TB Anak (%)	115	168,1	338,8	281,4	141,3
6	Angka keberhasilan pengobatan pasien TB semua kasus	91,9%	93.1	2.717 (93,3)	4.357 (90,2)	4.934 (86,1)
7	Jumlah kasus TB paru terkonfirmasi bakteriologi yang ditemukan dan di obati	1.059	875	1.058	1.552	1.805
8	Jumlah semua kasus TB yang ditemukan dan diobati	2.869	3.118	2.911	4.830	5.728
9	Angka kesembuhan (Cure Rate) TB paru terkonfirmasi Bakteriologi	699 (66%)	199 (22,7%)	299 (28,3%)	414 (26,7)	602 (33,4)
10	Angka pengobatan lengkap (Complete Rate) semua kasus TB	2.022 (70,5%)	2.707 (86,8%)	2.418 (83,1%)	3.943 (81,6)	4.332 (75,6)
11	Angka Keberhasilan pengobatan (success Rate) semua kasus TB	2.721 (94,8%)	2.906 (93,2%)	2.717 (93,3%)	4.357 (90,2)	4.934 (86,1)
12	Jumlah kematian selama pengobatan TB	76 (2,6%)	76 (2,4%)	79 (2,7%)	116 (2,4)	165 (2,9%)

Sumber: Bidang Pencegahan dan Pengendalian Penyakit

a. Insidens Tuberkulosis

Cakupan penemuan pasien TB semua kasus dari Tahun 2020 sampai Tahun 2024 adalah sebagai berikut:

Tabel VI.2 Cakupan Penemuan Pasien TB di Kabupaten Subang dari Tahun 2020-2024

Tahun	Jumlah penduduk	Perkiraan kasus	Penemuan kasus	%	Keterangan
2020	1.595.320	3609	3032	84%	IR: 192/100.000
2021	1.612.576	3609	2804	78%	IR: 173/100.000
2022	1.594.632	3605	4649	129%	IR: 291/100.000
2023	1.602.185	5227	5445	104%	IR: 339/100.000
2024	1.663.156	6658	6290	94,5%	IR: 378/100.000

Sumber: Bidang Pencegahan dan Pengendalian Penyakit

b. Penemuan Kasus Tuberkulosis

Kasus tuberkulosis pada tahun 2024 yang dilaporkan sebanyak 6.290 kasus dari jumlah terduga tuberkulosis sebanyak 28.649 kasus, sebelumnya tahun 2023 tercatat sebesar 23.406 terduga. Kejadian kasus tuberkulosis antara laki-laki dan perempuan lebih banyak pada laki-laki sebesar 57,1% yaitu sebanyak 3.594 orang, dan perempuan sebesar 42,9% yaitu sebanyak 2.696 orang.

Grafik VI.1 Kasus Tuberkulosis Berdasarkan Jenis Kelamin di Kabupaten Subang Tahun 2024

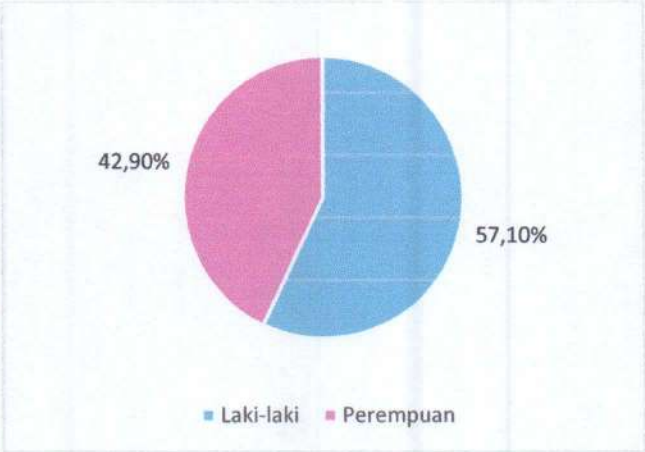

Sumber: Bidang Pencegahan dan Pengendalian Penyakit

Kasus tuberkulosis pada tahun 2024 yang dilaporkan sebanyak 6.290 kasus, naik 15,5% dibandingkan tahun 2023 yaitu 5.445, kasus tuberkulosis tertinggi terdapat di Puskesmas Sukarahayu 1.441. Untuk jumlah kasus anak pada tahun 2024 yang dilaporkan sebanyak 1.816 kasus dimana terdapat kenaikan sebesar 2,89% dibandingkan tahun 2023 yaitu 1.765. Berikut ini digambarkan Kasus Tuberkulosis Tahun 2024.

Grafik VI.2 Kasus Tuberkulosis Menurut Puskesmas di Kabupaten Subang Tahun 2024

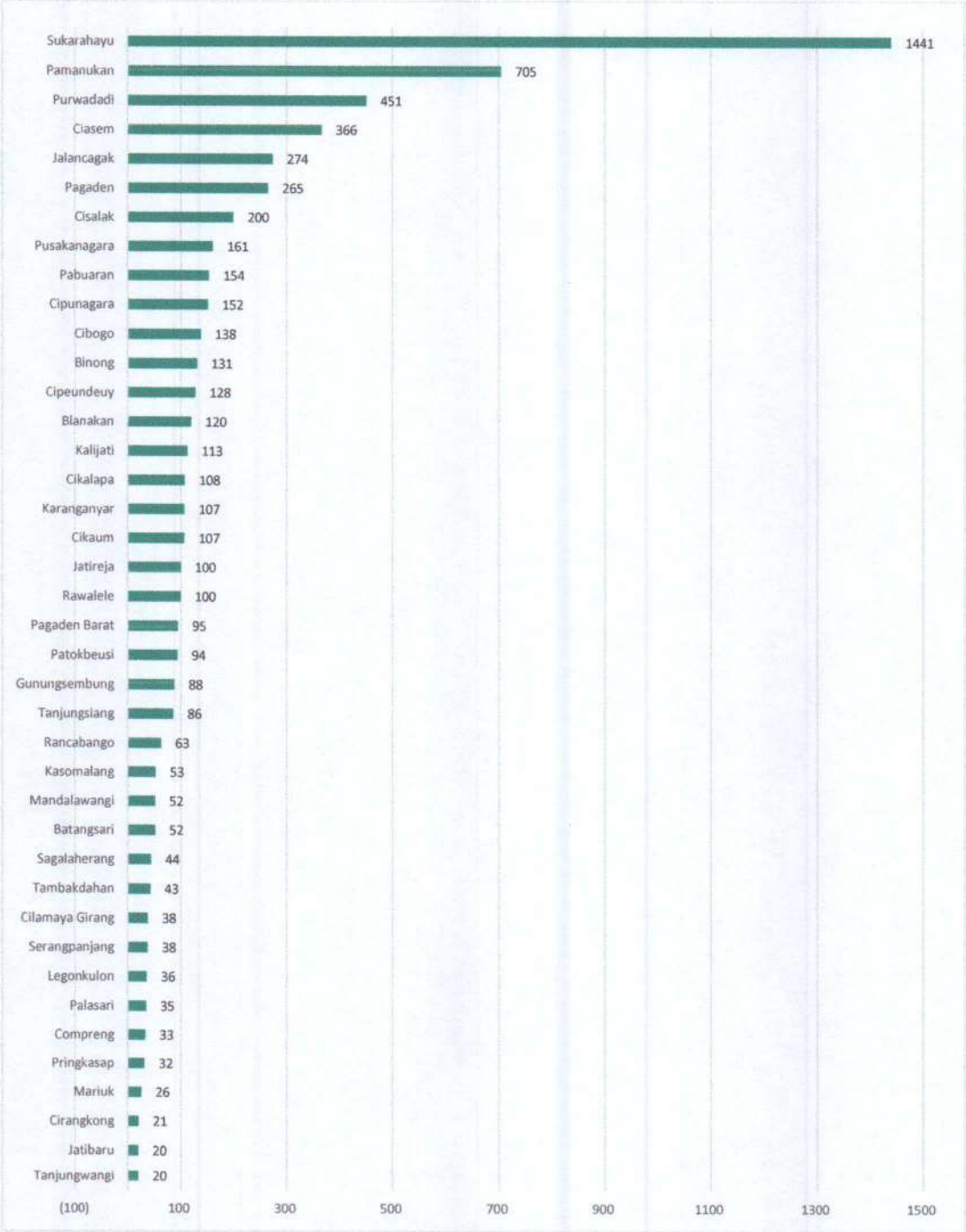

Sumber: Bidang Pencegahan dan Pengendalian Penyakit

c. Angka Keberhasilan Pengobatan

Angka keberhasilan pengobatan (Success rate) merupakan indikator yang digunakan untuk mengevaluasi upaya keberhasilan pengobatan, angka ini merupakan penjumlahan kasus tuberkulosis yang sembuh (cure) dan pengobatan lengkap di antara semua kasus tuberkulosis yang diobati dan dilaporkan. Jumlah kasus yang terlaporkan pada tahun 2024 yaitu 5.728. Angka Kesembuhan sebesar 602 kasus (33,4%) dan untuk Angka Pengobatan Lengkap sebesar 4.332 kasus (75,6%). Maka keberhasilan Pengobatan di kabupaten Subang sebesar 4.934 (86,1%). Keberhasilan pengobatan tertinggi di Puskesmas Binong, sedangkan keberhasilan pengobatan terendah di Puskesmas Cikalapa. Dan untuk angka kematian selama pengobatan tuberkulosis yaitu 165 kasus. Berikut ini digambarkan angka keberhasilan pengobatan tahun 2024

Grafik VI.3 Angka Keberhasilan Pengobatan Tuberkulosis di Kabupaten Subang Tahun 2024

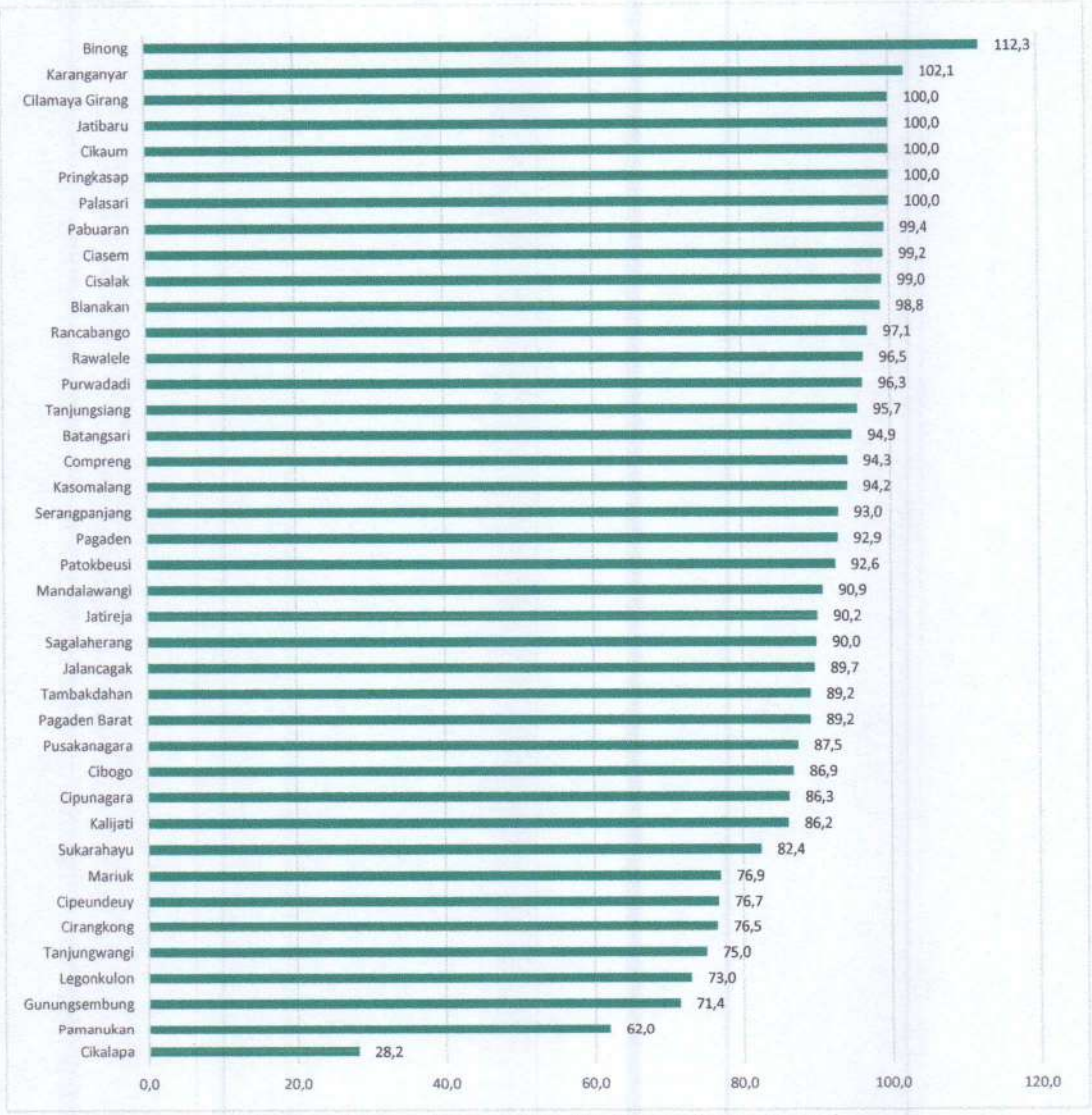

Sumber: Bidang Pencegahan dan Pengendalian Penyakit

2. HIV

Acquired Immunodeficiency Syndrome atau Acquired Immune Deficiency Syndrome (AIDS) adalah sekumpulan gejala dan infeksi (atau sindrom) yang timbul karena menurunnya sistem kekebalan tubuh manusia akibat infeksi virus HIV. *Human Immunodeficiency Virus* (HIV) yaitu virus yang memperlemah kekebalan pada tubuh manusia. Orang yang terkena virus ini akan menjadi rentan terhadap infeksi oportunistik ataupun mudah terkena tumor. Meskipun penanganan yang telah ada dapat memperlambat laju perkembangan virus, namun penyakit ini belum benar-benar bisa disembuhkan.

a. Kasus HIV di Kabupaten Subang

Penegakan diagnosa HIV positif diberlakukan kepada penderita setelah dilakukan pemeriksaan HIV sesuai algoritma tiga jenis reagen pemeriksaan. Pemeriksaan HIV dapat diakses difasyankes melalui Layanan Konseling dan Tes HIV baik secara sukarela (Konseling dan Tes Sukarela/KTS) maupun melalui Tes atas Inisiatif Pemberi layanan kesehatan dan Konseling (TIPK). Sedangkan prevalensi HIV pada suatu populasi tertentu dapat diketahui melalui metode sero survey dan Survei Terpadu Biologis dan Perilaku (STBP). Jumlah kasus baru HIV positif yang dilaporkan sampai dengan tahun 2024 tersaji pada grafik.

Grafik VI.4 Jumlah Kasus HIV Positif yang di Laporkan di Kabupaten Subang Tahun 2020-2024



Sumber: Bidang Pencegahan dan Pengendalian Penyakit

Jumlah kasus HIV positif tahun 2024 berjumlah 390 kasus menurun 24 kasus dari tahun 2023 yang menemukan 414 kasus. Kasus HIV yang ditemukan ditahun 2023 berdasarkan proporsi kelompok umur dengan kasus yang terbanyak berada di umur 25 - 49 tahun sebesar 65,4%. Sedangkan berdasarkan jenis kelamin proporsi kasus HIV positif yaitu 58,2% laki-laki dan 41,8% perempuan

Grafik VI.5 Kasus HIV Positif Berdasarkan Proporsi Kelompok Umur Di Kabupaten Subang Tahun 2024

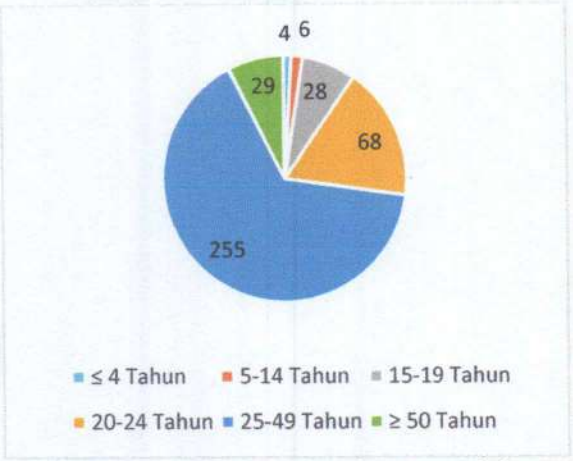

Sumber: Bidang Pencegahan dan Pengendalian Penyakit

Grafik VI.6 Kasus HIV Positif Berdasarkan Jenis Kelamin di Kabupaten Subang Tahun 2024



Sumber: Bidang Pencegahan dan Pengendalian Penyakit

Grafik VI.7 Kasus HIV Positif Menurut Puskesmas di Kabupaten Subang Tahun 2024

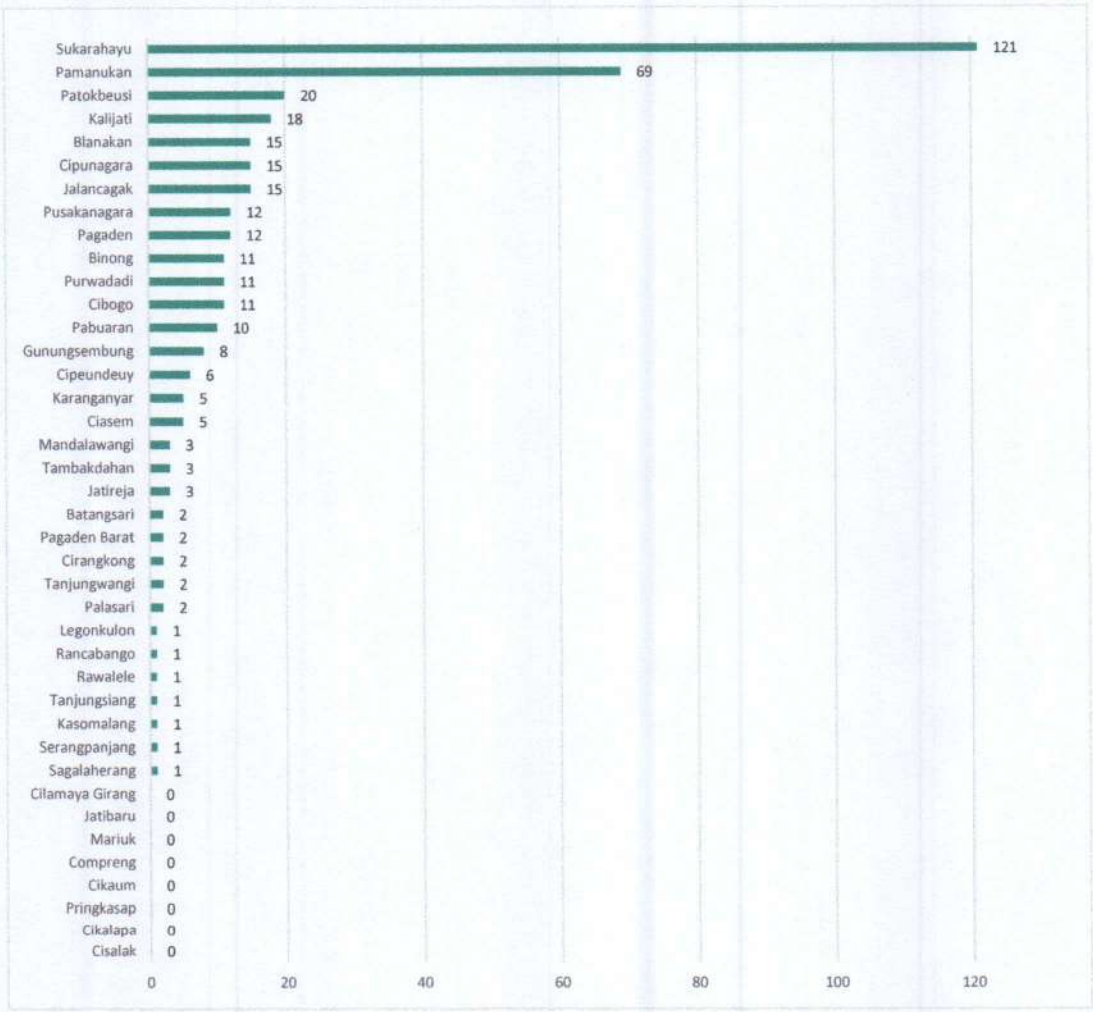

Sumber: Bidang Pencegahan dan Pengendalian Penyakit

Temuan kasus HIV positif terbanyak tahun 2024 Puskesmas yaitu Puskesmas Sukarahayu sebanyak 121 kasus.

b. Jumlah Kasus ODHIV Baru di Kabupaten Subang

Jumlah ODHIV baru di temukan dan mendapat pengobatan ARV meningkat periode tahun 2022-2024.

Grafik VI.8 ODHIV Baru Yang Ditemukan & Mendapat Pengobatan ARV Di Kabupaten Subang Tahun 2022-2024

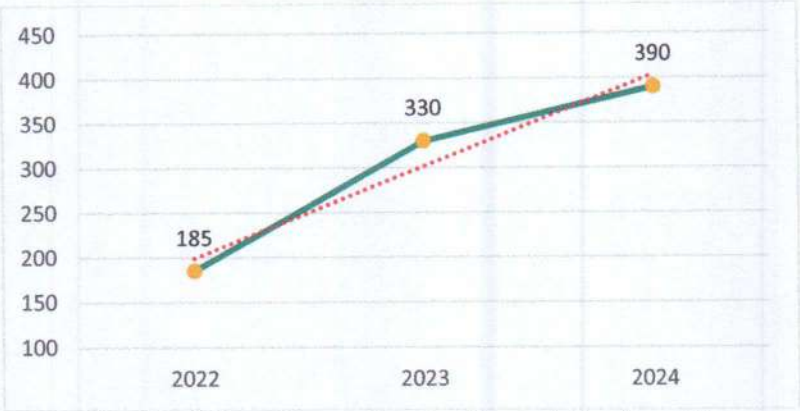

Sumber: Bidang Pencegahan dan Pengendalian Penyakit

Jumlah ODHIV Baru ditemukan dan mendapat pengobatan ARV pada tahun 2024 sebanyak 390 orang yang ditemukan sebanyak 390 orang. Adapun jumlah ODHIV Baru ditemukan dan mendapat pengobatan ARV pada tahun 2023 sebanyak 330 orang yang ditemukan sebanyak 414 orang.

Layanan Tes dan Konseling HIV (TKHIV), adalah suatu layanan untuk mengetahui adanya infeksi HIV di tubuh seseorang. Konseling dan tes HIV merupakan pintu awal untuk masuk pada layanan perawatan, dukungan dan pengobatan HIV. Proses TKHIV dapat dilakukan melalui dua pendekatan, yaitu:

1) Tes HIV atas inisiatif pemberi layanan kesehatan dan konseling (TIPK) yaitu tes HIV yang dianjurkan atau ditawarkan oleh petugas kesehatan kepada pasien pengguna layanan kesehatan sebagai komponen standar layanan kesehatan di fasilitas tersebut.
2) Konseling dan tes HIV Sukarela (KTS) yaitu layanan tes HIV secara pasif. Pada layanan tersebut klien meminta dilakukan tes HIV baik ke fasilitas kesehatan atau layanan tes HIV berbasis komunitas.

3. Pneumonia

Pneumonia adalah infeksi akut yang mengenai jaringan paru-paru (alveoli) yang dapat disebabkan oleh berbagai mikroorganisme seperti virus, jamur dan bakteri. Gejala penyakit pneumonia yaitu menggigil, demam, sakit kepala, batuk, mengeluarkan dahak, dan sesak napas.

Grafik VI.9 Cakupan Penemuan Pneumonia Balita di Kabupaten Subang Tahun 2020-2024



Sumber: Bidang Pencegahan dan Pengendalian Penyakit

Cakupan Pneumonia dihitung dari Jumlah kasus ditemukan dan ditangani dibagi perkiraan kasus pneumonia pada balita. Cakupan penemuan kasus pneumonia pada tahun 2024 64% mengalami peningkatan 12,5 poin dari tahun 2023 dengan cakupan 51,5%. Tahun 2020 cakupan penemuan sebesar 36,5%, tahun 2021 menjadi 49,2% dan tahun 2022 turun menjadi 5,6%.

4. Diare

Penyakit Diare merupakan penyakit yang ditandai dengan frekuensi buang air besar lebih dari tiga kali per hari dan konsistensinya encer. Penyakit diare merupakan penyakit endemis di Jawa Barat serta berpotensi Kejadian Luar Biasa (KLB) yang sering disertai dengan kematian

a. Cakupan Pelayanan Penderita Diare

Target cakupan pelayanan penderita Diare Balita yang datang ke sarana kesehatan adalah 10% dari perkiraan jumlah penderita Diare Balita (Insidens Diare Balita dikali jumlah Balita di satu wilayah kerja dalam waktu satu tahun). Cakupan penderita diare balita yang dilayani tahun 2024 sebesar 29%.

Grafik VI.10 adalah cakupan pelayanan penderita diare semua umur mulai tahun 2020 sampai dengan 2024, cakupan pelayanan tertinggi terjadi pada tahun 2023. Cakupan pelayanan

penderita diare (semua umur) tahun 2024 sebesar 47,9% mengalami penurunan sebesar 5,6% dibandingkan tahun 2023.

Grafik VI.10 Cakupan Pelayanan Penderita Diare semua Umur Di Kabupaten Subang Tahun 2020-2024

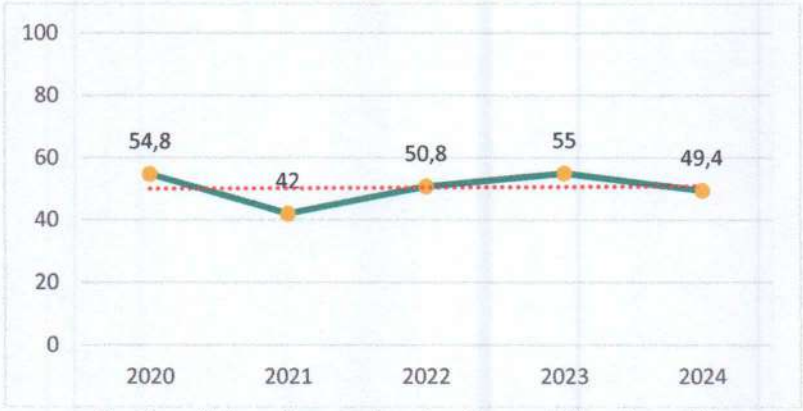

Sumber: Bidang Pencegahan dan Pengendalian Penyakit

b. Penggunaan Zink dan Oralit

Tata laksana diare sesuai standar adalah sesuai dengan LINTAS DIARE (Lima Langkah Tuntaskan Diare), bahwa semua penderita diare harus mendapatkan oralit dan zink. Pemberian oralit sesuai dengan standar tata laksana yaitu sebanyak 6 bungkus/penderita diare, sedangkan penggunaan zink selama 10 hari berturut-turut pada saat balita diare.

Grafik VI.11 Cakupan Pelayanan Penderita Diare pada Balita yang Mendapatkan Oralit dan Zinc di Kabupaten Subang Tahun 2020-2024



Sumber: Bidang Pencegahan dan Pengendalian Penyakit

Pada grafik diatas Cakupan Pelayanan Penderita Diare pada Balita di tahun 2024 yang Mendapatkan Oralit 100% dan Zinc 100% mengalami peningkatan dibandingkan tahun 2023 yaitu Oralit 94,9% dan Zinc 94,7%

5. Hepatitis B

Program Nasional dalam Pencegahan dan Pengendalian Virus Hepatitis B saat ini fokus pada pencegahan Penularan Ibu ke Anak (PPIA) karena 95% anak berisiko tertular Hepatitis B kronik dari ibunya yang Positif Hepatitis B.

Pemeriksaan Hepatitis B pada ibu hamil dilakukan melalui pemeriksaan darah dengan menggunakan tes cepat / Rapid Diagnostic Test (RDT) HBsAg. HBsAg (Hepatitis B Surface Antigen) merupakan antigen permukaan yang ditemukan pada virus hepatitis B yang memberikan arti adanya infeksi hepatitis B. Bayi yang lahir dari ibu yang terdeteksi Hepatitis B (HBsAg Reaktif) diberi HBIg (Hepatitis B Imunoglobulin) sebelum 24 jam kelahiran disamping imunisasi aktif sesuai program Nasional (HB0, HB1, HB2 dan HB3). HBIg merupakan serum antibodi spesifik Hepatitis B yang memberikan perlindungan langsung kepada bayi.

Gambar di bawah ini menunjukkan persentase pemeriksaan Deteksi Dini Hepatitis B (DDHB) di Kabupaten Subang tahun 2024.

Grafik VI.12 Cakupan Pemeriksaan Deteksi Dini Hepatitis B pada Ibu Hamil Di Kabupaten Subang Tahun 2022-2024



Sumber: Bidang Pencegahan dan Pengendalian Penyakit

Persentase ibu hamil melaksanakan Deteksi Dini Hepatitis B (DDHB) pada tahun 2024 menurut Kabupaten Subang dapat dilihat pada grafik diatas. Pada tahun 2024 sebesar 72% ibu hamil melaksanakan Deteksi Dini Hepatitis B dari jumlah sasaran ibu hamil tahun 2024

sebanyak 27.014 ibu hamil. Capaian ini masih belum mencapai target, yaitu 100% Ibu Hamil melakukan Deteksi DIni Hepatitis B (DDHB). Ditahun 2023 Presentase ibu hamil melaksanakan Deteksi Dini Hepatitis B (DDHB) sebanyak 66,2% ada kenaikan 5,8%.

Jumlah Ibu hamil yang diperiksa Hepatitis B dengan menggunakan Rapid Diagnostic Test (RDT) HbsAg tahun 2024 yaitu sebanyak 19.457 orang atau sebanyak 72,0% dari ibu hamil yang menjadi sasaran. Hasil pemeriksaan RDT HbsAg tahun 2024 ditemukan sebanyak 192 atau 1,0% ibu hamil menunjukkan hasil reaktif.

Grafik VI.13 Cakupan Pemeriksaan Deteksi Dini Hepatitis B pada Ibu Hamil Reaktif di Kabupaten Subang Tahun 2022-2024



Sumber: Bidang Pencegahan dan Pengendalian Penyakit

6. Demam Berdarah Dengue (DBD)

Penyakit Demam Berdarah Dengue merupakan salah satu masalah kesehatan masyarakat yang perlu mendapat perhatian cukup serius, karena penyakit ini dapat menimbulkan kematian dengan angka CFR cukup tinggi terutama dalam kondisi KLB. Penyakit DBD yang ditularkan melalui gigitan nyamuk dari genus Aedes, terutama jenis Aedes aegepty atau Aedes albopictus dapat muncul sepanjang tahun dan dapat menyerang semua kelompok umur baik laki-laki maupun perempuan. Penyakit ini berkaitan dengan kondisi lingkungan, iklim, kepadatan penduduk, dan perilaku masyarakat

a. Trend Kasus DBD di Kabupaten Subang

Jumlah penderita penyakit DBD di Kabupaten Subang tahun 2024 mencapai 1.929 meningkat dibandingkan tahun 2023 sebanyak 618 kasus. Jumlah Kematian DBD tahun 2024 mencapai 25 orang dengan CFR sebesar 1,3%, ini menunjukan adanya kenaikan 0,2 poin dibanding tahun 2023 yang sebesar 1,1%

Grafik VI.14 Angka Kejadian dan Angka Kematian Penyakit DBD di Kabupaten Subang Tahun 2020-2024

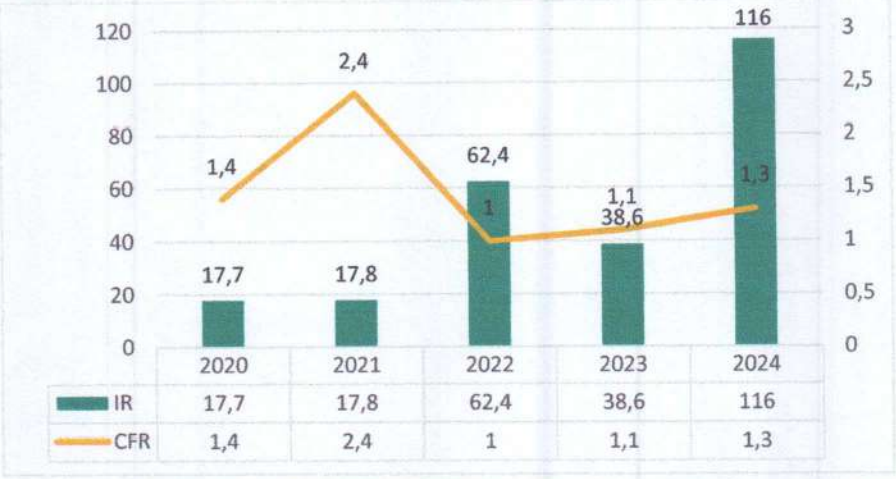

	2020	2021	2022	2023	2024
IR	17,7	17,8	62,4	38,6	116
CFR	1,4	2,4	1	1,1	1,3

Sumber: Bidang Pencegahan dan Pengendalian Penyakit

Dalam perkembangannya angka kematian DBD dari tahun 2020 sampai tahun 2024 terlihat trend fluktuatif namun cenderung meningkat dan tidak mencapai target nasional yaitu <1%.

Hal ini disebabkan karena upaya sosialisasi pencegahan penyakit Demam Berdarah Dengue (DBD) secara langsung dengan menggunakan metode penyuluhan, konseling, diskusi kelompok terarah, curah pendapat, ceramah umum masih bergantung kepada kinerja instansi terkait sesuai dengan peraturan daerah dan belum ada media interaktif yang dibuat pemerintah dengan tujuan khusus untuk digunakan masyarakat umum sebagai media sosialisasi pencegahan penyakit DBD begitu pula dengan angka kesakitan menunjukan tren fluktuatif dari tahun 2020 sampai 2024. Pada tahun 2021 angka kesakitan meningkat menjadi 17,8 kasus per 100.000 penduduk jika dibandingkan tahun sebelumnya 17,7 kasus di tahun 2020. Pada tahun 2022 angka kesakitan 62,4 kasus per 100.000 penduduk lebih tinggi dibandingkan tahun 2021. Tahun 2023 ada penurunan angka kesakitan menjadi 38,6 kasus per 100.000 penduduk jika dibandingkan tahun 2022. Namun pada tahun 2024 angka kesakitan mengalami kenaikan menjadi 116 kasus per 100.000 penduduk.

b. Angka Kejadian DBD di Kabupaten Subang

Angka kejadian DBD di wilayah Pedesaan dengan kota menunjukan perbedaan yang relatif besar, dimana angka kejadian DBD di kota menunjukan angka yang lebih tinggi, tingginya angka kesakitan DBD di wilayah Perkotaan disebabkan oleh faktor sistem transportasi dan mobilitas penduduk yang tinggi, jumlah penduduk dan pemukiman yang padat, juga sebagai merupakan pusat pendidikan, pusat pemerintahan, pusat ekonomi dan perdagangan sehingga dimungkinkan lebih besar menjadi tempat perkembangbiakan vector nyamuk DBD dan pertukaran virus Den1, Den 2, Den 3, dan Den 4 antar manusia sebagai penyebab terjadinya kesakitan DBD, DB dan DSS. Faktor-faktor ini sulit untuk dikendalikan namun demikian ada hal hal yang bisa dilakukan dengan menekan kepadatan vektor melalui upaya PSN 3M Plus secara rutin melalui Gerakan Satu rumah Satu Jumantik, Penyelidikan Epidemiologi pada kasus terkonfirmasi DBD, Larvasidasi, Penyuluhan, Fogging Fokus jika memenuhi syarat dibawah pengawasan Dinas Kesehatan/ Puskesmas dan dilakukan pengamatan dan pemantauan/surveilan vektor dan kasus melalui sistem kewaspadaan dini.

Grafik VI.15 Angka Kesakitan DBD di Kabupaten Subang Tahun 2020-2024

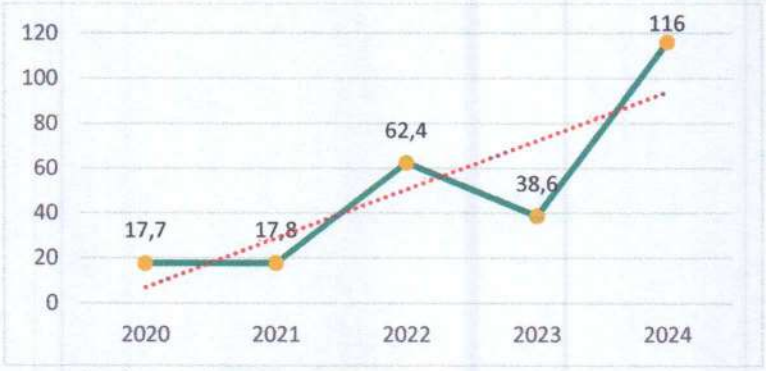

Sumber: Bidang Pencegahan dan Pengendalian Penyakit

Angka kejadian / Incident Rate (IR) kasus DBD di Kabupaten Subang tahun 2024 adalah 116/100.000 penduduk mengalami kenaikan 77,4 poin jika di bandingkan dengan tahun 2023 yaitu 38,6/100.000 penduduk, angka ini sangat tinggi jika dibandingkan dengan target IR Kabupaten Subang 47/100.000 penduduk, dan IR Nasional ≤ 49/100.000 penduduk.

c. Angka Kematian DBD

Angka Kematian DBD di Kabupaten Subang tahun 2024 sebanyak 25 orang meningkat 18 kasus jika di banding 2023 sebanyak 7 kasus kematian.

Grafik VI.16 Angka Kematian DBD di Kabupaten Subang Tahun 2020-2024



Sumber: Bidang Pencegahan dan Pengendalian Penyakit

B. Penyakit Terabaikan/*Neglected Tropical Desease*

1. Kusta

Penyakit kusta atau lepra atau penyakit Hansen merupakan penyakit infeksi kronis yang disebabkan oleh bakteri *Mycobacterium leprae* dan utamanya mempengaruhi kulit, saraf tepi, mukosa saluran pernafasan atas dan mata. Bakteri lepra mengalami proses pembelahan cukup lama antara 2-3 minggu, daya tahan hidup di luar tubuh manusia mencapai 9 hari, dan memiliki masa inkubasi 2-5 tahun bahkan bisa lebih dari 5 tahun. Penatalaksanaan kasus kusta yang buruk dapat menyebabkan kusta menjadi progresif, menyebabkan kerusakan permanen pada kulit, saraf, anggota gerak, dan mata.

Kasus Kusta Baru Pausi Basiler (PB) atau yang di sebut dengan kusta kering di tahun 2024 sebanyak 4 kasus menurun 2 kasus di banding 2023 sebanyak 6 kasus, sedangkan kasus baru Multi Basiler (MB) atau yang di sebut dengan kusta basah ditahun 2024 sebanyak 118 ada peningkatan 19 kasus dari 99 kasus di tahun 2023.

Total kasus Kusta Baru Pausi Basiler (PB) dan kasus baru Multi Basiler (MB) di tahun 2024 yaitu sebanyak 122 kasus.

Grafik VI.17 Angka Penemuan Kasus Baru Kusta PB & MB di Kabupaten Subang Tahun 2020-2024



Sumber: Bidang Pencegahan dan Pengendalian Penyakit

Kabupaten Subang telah mencapai status eliminasi kusta, yaitu prevalensi kusta <1 per 10.000 penduduk. Angka prevalensi kusta di Kabupaten Subang pada tahun 2024 sebesar 0,9% kasus per 10.000 penduduk, naik 0,2 poin dari tahun 2023 yaitu 0,7% per 10.000 penduduk. Sedangkan angka penemuan kasus baru pada tahun 2024 sebesar 7,3% per 100.000 penduduk. Kasus baru kusta yang ditemukan pada tahun 2024 sebanyak 122 kasus baru dengan CDR 7,3% meningkat dibanding tahun 2023 yaitu sebanyak 105 kasus baru dengan CDR 6,6 %.

Grafik VI.18 Angka Prevalensi dan Angka Penemuan Kasus Baru Kusta (CDR) di Kabupaten Subang Tahun 2020-2024

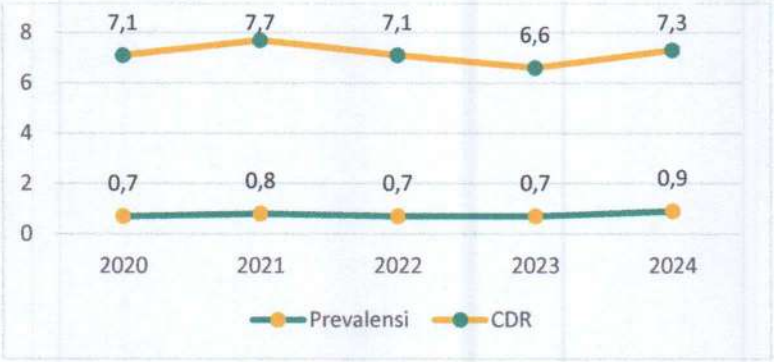

Sumber: Bidang Pencegahan dan Pengendalian Penyakit

a. Proporsi Cacat Tingkat 0 dan tingkat 2

Indikator yang digunakan untuk menunjukkan keberhasilan dalam mendeteksi kasus baru kusta salah satunya adalah Proporsi Cacat Tingkat 2. Proporsi Cacat Tingkat 2 pada tahun 2024 adalah 10,7% menurun 1,7% dari tahun 2023 dengan Proporsi Cacat Tingkat 2 12,4%.

Grafik VI.19 Provorsi Cacat Tingkat Tingkat 2 Kasus Kusta di Kabupaten Subang Tahun 2020-2024

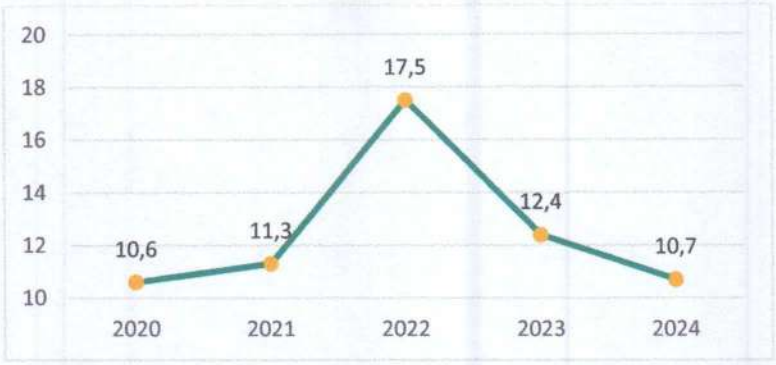

Sumber: Bidang Pencegahan dan Pengendalian Penyakit

b. Proporsi Penderita Kusta pada Anak

Proporsi penderita kusta pada anak (0-14 tahun) diantara penderita baru merupakan indikator yang memperlihatkan masih adanya sumber penularan tersembunyi serta tingginya tingkat penularan di masyarakat. Tahun 2024 proporsi kusta pada anak sebesar 5,7% atau 7 penderita meningkat 3,8% atau sebanyak 5 penderita dibanding tahun 2023 sebesar 1,9% atau sebanyak 2 penderita. Tingginya kasus kusta pada anak diantara kasus baru menunjukan masih tingginya sumber penularan.

Grafik VI.20 Proporsi Kasus Kusta Anak di Kabupaten Subang Tahun 2020-2024

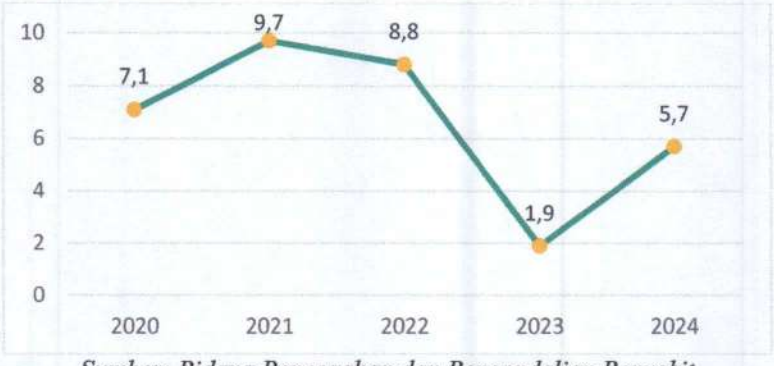

Sumber: Bidang Pencegahan dan Pengendalian Penyakit

2. Filariasis

Filariasis (*Lymphatic Filariasis*) merupakan penyakit menular menahun yang disebabkan oleh cacing filaria yang menyerang saluran dan kelenjar getah bening dan ditularkan melalui nyamuk. Cacing filaria yang masuk ke dalam jaringan limfe akan berkembang menjadi cacing dewasa yang berakibat terjadinya pembengkakan di kaki, tungkai, payudara, lengan dan organ genital. Cacing penyebab Filaria terdiri dari tiga spesies yaitu *Wuchereria bancrofti, Brugia malayi* dan *Brugia timori*.

Pada tahun 2024 jumlah penderita kasus kronis Filariasis sebanyak 18 kasus menurun 1 kasus dari tahun 2023 sebanyak 19 kasus, tidak ada kasus baru yang ditemukan, tidak ada kasus kronis pindah dan tidak ada yang meninggal. Grafik berikut menggambarkan kondisi kasus kronis di Kabupaten Subang dari tahun 2020-2024

Grafik VI.21 Jumlah Kasus Kronis di Kabupaten Subang Tahun 2020-2024



Sumber: Bidang Pencegahan dan Pengendalian Penyakit

Program Eliminasi Filariasis secara umum memiliki empat langkah yaitu:

a. Pemetaan dilakukan untuk menentukan apakah penularan aktif lemfedema Filariasis masih berlangsung pada satu wilayah atau tidak
b. Pemberian Obat Pencegahan (POPM) Filariasis untuk memonitor pelaksanaan intervensi
c. Surveilans dilakukan untuk monitor tingkatan infeksi selama 5 tahun setelah penghentian POPM.
d. Validasi termasuk asesmen terhadap riwayat program secara rinci dan bukti-bukti epidemiologi terhadap tidak adanya penularan

3. Malaria

Malaria merupakan masalah kesehatan masyarakat di Indonesia, dimana prevalensinya masih tinggi di negara-negara kawasan subtropis, termasuk Indonesia. Upaya penanggulangan malaria merupakan upaya yang perlu penanganan secara komprehensif sehingga tujuan Eliminasi Malaria di Indonesia dapat tercapai pada tahun 2030. Salah satu cara untuk lebih mempercepat eliminasi malaria provinsi dan kabupaten/kota di upayakan penanggulangan malaria yang rasional, efektif, efisien, berkesinambungan dan dapat diterima & dikembangkan oleh masyarakat. Untuk mencapai Indonesia Bebas Malaria 2030 perlu dilakukan percepatan eliminasi malaria kabupaten dan Desa/ Kelurahan serta intensifikasi pelaksanaan penanggulangan malaria secara terpadu dan menyeluruh. Pencapaian Indonesia Bebas Malaria 2030 didahului dengan pencapaian daerah bebas malaria tingkat Kabupaten dan sebelum itu seluruh Desa/ Kelurahan di Indonesia harus sudah mencapai bebas malaria. Hingga saat ini masih ada beberapa tantangan yang menjadi perhatian menuju percepatan eliminasi malaria Kabupaten dan Desa/ Kelurahan adalah bagaimana menurunkan penemuan kasus malaria aktif atau pasif. Upaya yang dilakukan untuk mengatasi tantangan tersebut yakni meningkatkan melalui pemeriksaan malaria dengan menggunakan tes diagnostik cepat (RDT), distribusi kelambu, dan peningkatan kapasitas SDM kesehatan. Kemajuan program malaria di Kabupaten terlihat antara lain dari semakin banyaknya Desa/ Kelurahan yang mencapai eliminasi malaria, capaian kelengkapan laporan SISMAL, dan tren penurunan API.

Grafik VI.22 Kasus Malaria
di Kabupaten Subang Tahun 2020-2024

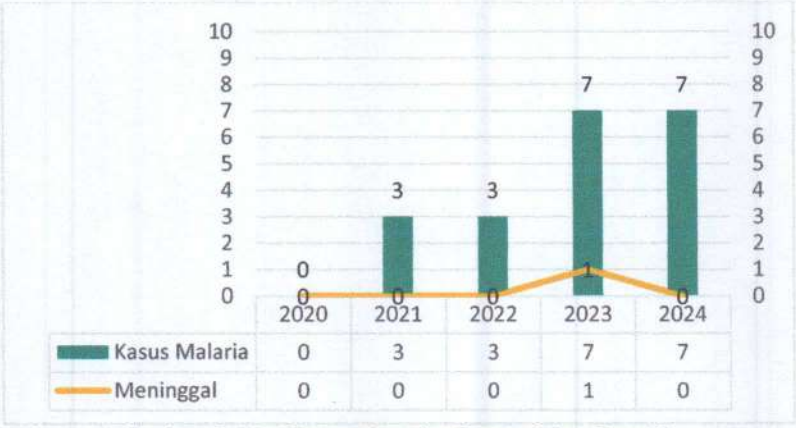

	2020	2021	2022	2023	2024
Kasus Malaria	0	3	3	7	7
Meninggal	0	0	0	1	0

Sumber: Bidang Pencegahan dan Pengendalian Penyakit

Tahun 2024 kasus positif malaria sebanyak 7 orang tidak ada peningkatan maupun penurunan dari tahun 2023. Tahun 2024 tidak ada kasus meninggal, di 1 tahun sebelumnya ada 1 orang yang meninggal di wilayah puskesmas sukarahayu.

Grafik VI.23 Kasus Malaria Berdasarkan Jenis Kelamin di Kabupaten Subang Tahun 2020-2024



Sumber: Bidang Pencegahan dan Pengendalian Penyakit

Berdasarkan grafik di atas diketahui bahwa kasus malaria di Kabupaten Subang yang dilaporkan pada Tahun 2020-2024 didominasi oleh jenis kelamin laki- laki. Aktivitas laki laki yang berada di luar rumah hingga larut malam menyebabkan peluang laki-laki terkena malaria lebih besar karena disaat yang bersamaan anopheles betina aktif menggigit dan menginfeksi manusia.

C. Penyakit Yang Dapat Dicegah dengan Imunisasi (PD3I)

Penyakit-penyakit yang dapat dicegah dengan imunisasi Pada tahun 2024 dilaporkan adanya Kasus Diftheri : 2 kasus dan AFP di Kabupaten subang di temukan 32 kasus (1.25/100.000 Anak usia <15 Tahun) dan kasus TN tdk ada.

1. Tetanus Neonatorum

Tetanus neonatorum disebabkan oleh basil Clostridium tetani, yang masuk ke tubuh melalui luka. Penyakit ini menginfeksi bayi baru lahir yang salah satunya disebabkan oleh pemotongan tali pusat dengan alat yang tidak steril. Kasus tetanus neonatorum banyak ditemukan di Negara berkembang khususnya negara dengan cakupan persalinan oleh tenaga kesehatan yang rendah. Pada Tahun 2024, tidak ditemukan kasus Tetanus Neonatorum.

2. Campak

Penyakit campak, dikenal juga sebagai Morbili atau Measles, disebabkan oleh virus campak golongan Paramyxovirus. Penularan dapat terjadi melalui udara yang telah terkontaminasi oleh droplet (ludah) orang yang telah terinfeksi. Sebagian besar kasus campak menyerang anak-anak usia pra sekolah dan usia SD. Jika seseorang pernah menderita campak, maka dia akan mendapatkan kekebalan terhadap penyakit tersebut seumur hidupnya.

Pada tahun 2024 tidak terjadi KLB Campak, target penemuan kasus suspek Campak tercapai, dari target 63 kasus ditemukan kasus suspk Campak sebanyak 89 kasus. Sampel yang di kirim ke Laboratorium Biofarma Bandung 89 sampel, hasilnya positif campak / Morbili 12, Rubela 4 dan sisanya negative.Semua kasus campak tidak ada hubungan epidemiologis.

3. Difteri

Pada tahun 2024 terjadi KLB Diftheri ditemukan 2 kasus suspek Diftheri dengan gejala Sakit menelan, Demam , Batuk dan ada Pseudemembrane , Kasus tersebar di 2 Kecamatan (2 Puskesmas). Kasus pertama di puskesmas Gunung sembung dan kasus ke 2 di PKM Cipeundeuy pasien di rawat di RSHS bandung Kondisi terakhir Sembuh tidak di temukan kasus baru dan hasil laboratorium kasus kontak hasilnya negative.

4. AFP (Non Polio)

Pencarian Kasus Lumpuh Layuh (Acute Placcid Paralysis/AFP) pada tahun 2024 di temukan 32 kasus, target AFP Kabupaten 22 Kasus. Insiden Rate AFP Kabupaten Subang 2/100.000 Usia Anak <15 tahun (Penduduk beresiko 400.608), uraiannya sebagaimana dijelaskan di bawah ini:

1) No Epid.10.15.24.001, M.Syaikhan Arshaka Jenis Kelamin Laki-laki, umur 2,10 tahun, Alamat Kp Karangmukti Desa Karangmukti Kecamatan Cipeundeuy, tanggal mulai Lumpuh 14–01–2024,Hasil pemeriksaan sampel faeces (tinja) di Laboratorium Bio Farma Bandung menunjukkan (-) Negatif Virus Polio Liar.
2) No Epid.10.15.24.002, M. Fauzian Al Kafi Jenis Kelamin Laki-laki, umur 2,2 tahun, Alamat Kp Pasirbungur Desa Pasirbungur Kecamatan Purwadadi, tanggal mulai sakit 13 – 01– 2024Hasil pemeriksaan sampel faeces (tinja) di Laboratorium Bio Farma Bandung menunjukkan (-) Negatif Virus Polio Liar
3) No Epid.10.15.24.003, Devita Jenis Kelamin Perempuan, umur 12,5 tahun, Alamat Kp Jagar Naek Desa Cisaat Kecamatan Ciater, tanggal mulai sakit 21- 02- 24Hasil Laboratorium Bio farma Bandung menunjukan (-) Negatif Virus Polio Liar.
4) No Epi.10.15.24.004, Clara Adelia Jenis Kelamin Laki-laki, umur 2,7 tahun, Alamat Kp Kiaragoong Desa Pabuaran Kecamatan Pabuaran, tanggal mulai sakit 22- 02- 24hasil Laboratorium Bio farma Bandung menunjukan (-) Negatif Virus Polio Liar.
5) No Epid.10.15.24.005, Azqiyatul Ulfa Jenis Kelamin Perempuan, umur 11,4 Tahun, Alamat Kp Cimahi Desa Cigadog Kecamatan Cisalak, tanggal mulai sakit 23- 04- 24Hasil Laboratorium Bio farma Bandung menunjukan (-) Negatif Virus Polio Liar
6) No Epid.10.15.24.006, Abyan Fadhilurohman Jenis Kelamin Laki-laki, umur 3 tahun, Alamat Kp Cileat Cimahi Desa Gardu Sayang Kecamatan Cisalak, tanggal mulai sakit

24- 24- 24Hasil Laboratorium Bio Farma Bandung menunjukan (-) Negatif Virus Polio Liar

7) No Epid.10.15.24.007, Gunawan Jenis Kelamin Laki-laki, umur 5 tahun, Alamat Kp Cikur Desa Wanasari Kecamatan Cipunagara, tanggal mulai sakit 23- 04- 24Hasil Laboratorium Bio Farma Bandung menunjukan (-) Negatif Virus Polio Liar
8) No Epid.10.15.24.008, Zayyan Alwi Baihaqi Jenis Kelamin Laki-laki, umur 3,5 tahun, Alamat Kp Wates Desa Binong Kecamatan Binong, tanggal mulai sakit 20- 05- 24Hasil Laboratorium Bio farma Bandung menunjukan (-) Negatif Virus Polio Liar
9) No Epid.10.15.24.009, Raffasya Al Gifari Jenis Kelamin Laki-laki, umur 1,4 tahun, Alamat Kp Jabong Desa Jabong Kecamatan Pagaden, tanggal mulai sakit 10-05-24Hasil Laboratorium Bio farma Bandung menunjukan (-) Negatif Virus Polio Liar
10) No Epid.10.05.24.010, Rafli Alfarizki Jenis Kelamin Laki-laki, umur 5 bulan, Alamat Kp Jabong Desa Jabong Kecamatan Pagaden, tanggal mulai sakit 11-05-24Hasil Laboratorium Bio farma Bandung menunjukan (-) Negatif Virus Polio Liar.
11) No Epid.10.15.24.011, Shakira Nur Azizah Jenis Kelamin perempuan Alamat Kp Sukamelang Desa Sukamelang Kecamatan Kasomalang, tanggal mulai sakit 05-07-24Hasil Laboratorium Bio farma Bandung menunjukan (-) Negatif Virus Polio Liar
12) No Epid.10.15.24.012, Adytia Rikki Subagja Jenis Kelamin Laki-laki Alamat Sukamenak Desa Cisalak Kecamatan Cisalak, tanggal mulai sakit 16-07-24Hasil Laboratorium Bio farma Bandung menunjukan (-) Negatif Virus Polio Liar
13) No Epid.10.15.24.013, Talitha Hasna Khumaira Jenis Kelamin Laki-laki Alamat Mayasuta Desa Rancamulya Kecamatan Patokbeusi, tanggal mulai sakit 26-07-24Hasil Laboratorium Bio farma Bandung menunjukan (-) Negatif Virus Polio Liar
14) No Epid.10.15.24.014, Talita Febriani Jenis Kelamin Perempuan Alamat Cipeusar Desa Cimenteng Kecamatan Cijambe, tanggal mulai sakit 01-07-24Hasil Laboratorium Bio farma Bandung menunjukan (-) Negatif Virus Polio Liar
15) No Epid.10.15.24.015, Agus Supriyadi Jenis Kelamin perempuan Alamat Blok karangtengah Desa Cigugurkaler Kecamatan Pusakajaya, tanggal mulai sakit 17-08-24Hasil Laboratorium Bio farma Bandung menunjukan (-) Negatif Virus Polio Liar
16) No Epid.10.15.24.016, Nurul Hatinah Jenis Kelamin Perempuan Alamat Margasari Desa Sukamandi Jaya Kecamatan Ciasem, tanggal mulai sakit 19-08-24Hasil Laboratorium Bio farma Bandung menunjukan (-) Negatif Virus Polio Liar

17) No Epid.10.15.24.017, Farid Jantra Ghani Jenis kelamin Laki-laki Alamat Kp Pangadangan Desa Rancasari Kecamatan Pamanukan, tanggal mulai sakit 30-08-24Hasil Laboratorium Bio farma Bandung menunjukan (-) Negatif Virus Polio Liar
18) No Epid.10.15.24.018, M.Rafka Fauzan Jenis Kelamin Laki-laki Alamat Kp Parapatan Desa Parapatan Kecamatan Purwadadi, tanggal mulai sakit 06-09-24Hasil Laboratorium Bio farma Bandung menunjukan (-) Negatif Virus Polio Liar
19) No Epid.10.15.24.019, Ninda Elfiana Jenis Kelamin Perempuan Alamat Kp Sukamulya Desa Dawuan kaler Kecamatan Dawuan, tanggal mulai sakit 05-09-24Hasil Laboratorium Bio farma Bandung menunjukan (-) Negatif Virus Polio Liar
20) No Epid.10.15.24.020, Rajendra Alifiandra Supriyadi Jenis Kelamin Laki-laki Alamat Kp Ciwiru Desa Sumurgintung Kecamatan Pagaden Barat, tanggal mulai sakit 29-09-24Hasil Laboratorium Bio farma Bandung menunjukan (-) Negatif Virus Polio Liar
21) No Epid.10.15.24.021, M. Azzka Jenis Kelamin Laki-laki Alamat Kepuh Desa Sukahurip Kecamatan Cijambe, tanggal mulai sakit 03-10-24Hasil Laboratorium Bio Farma bandung menunjukan (-) Negatif Virus Polio Liar
22) No Epid.10.15.24.022, Ifaz Jenis Kelamin Laki-laki Alamat Kp Cikondang Desa Kauganten Kecamatan Cikaum, tanggal mulai sakit 28-09-24Hasil Laboratorium Bio farma Bandung menunjukan (-) Negatif Virus Polio Liar
23) No Epid.10.15.24.023, Gio Refansyah Jenis Kelamin Laki-laki Alamat Kp Sabda Jaya Desa Gandasari Kecamatan Cikaum, tanggal mulai sakit 02-10-24Hasil Laboratorium Bio farma Bandung menunjukan (-) Negatif Virus Polio Liar
24) No Epid.10.15.24.024, Nazwa Aprilia Jenis kelamin Perempuan Alamat Rawa Gebang Desa Ciberes Kecamatan Patokbeusi, tanggal mulai sakit 01-10-24Hasil Laboratorium Bio farma Bandung menunjukan (-) Negatif Virus Polio Liar
25) No Epid.10.15.24.025, M. Arkana Jenis Kelamin Laki-laki Alamat Kp Compreng Desa Compreng Kecamatan Compreng, tanggal mulai sakit 11-10-24Hasil Laboratorium Bio farma Bandung menunjukan (-) Negatif Virus Polio Liar
26) No Epid.10.15.24.026, Jakaria Jenis Kelamin Laki-laki Alamat Cisaga Desa Cisaga Kecamatan Cibogo, tanggal mulai sakit 09-10-24Hasil Laboratorium Bio farma Bandung menunjukan (-) Negatif Virus Polio Liar
27) No Epid.10.15.24.027, Naura Yulia Rahma Jenis Kelamin Perempuan Alamat Cipansar Kecamatan Serangpanjang, tanggal mulai sakit 13-10-24Hasil Laboratorium Bio farma Bandung menunjukan (-) Negatif Virus Polio Liar

28) No Epid.10.15.24.028, Afnan Sumirat A Jenis Kelamin Laki-laki Alamat Cipansar Desa Cipansar Kecamatan Serangpanjang, tanggal mulai sakit 14-10-24Hasil Laboratorium Bio farma Bandung menunjukan (-) Negatif Virus Polio Liar
29) No Epid.1015.24.029, Nurmala Jenis Kelamin Perempuan Alamat Bukanagara Desa Cipunagara Kecamatan Cisalak, tanggal mulai sakit 15-10-24Hasil Laboratorium Bio farma Bandung menunjukan (-) Negatif Virus Polio Liar
30) No Epid.10.15.24.030, Saepul Jenis Kelamin Laki-laki Alamat Kp Suniaraja Desa Sagalaherang Kecamatan Sagalaherang, tanggal mulai sakit 21-10-24Hasil Laboratorium Bio farma Bandung Menunjukan (-) Negatif Virus Polio Liar
31) No Epid.10.15.24.031, Juwandi Geraldin Jenis Kelamin Laki-laki Alamat Kp Karanganyar Desa Cimalaya Girang Kecamatan Blanakan, tanggal mulai sakit 22-10-24Hasil Laboratorium Bio farma Bandung menunjukan (-) Negatif Virus Polio Liar
32) No Epid.10.15.24.031, Eljan Imani Jenis Kelamin Laki-laki Alamat Kp Cijere hilir Desa Tenjolaya Kecamatan Kasomalang, tanggal mulai sakit 24-10-24Hasil Laboratorium Bio farma Bandung menunjukan (-) Negatif Virus Polio Liar.

D. Pengendalian Penyakit Tidak Menular (PTM)

1. Skrining Usia Produktif

Skrining pada usia produktif (15-59 tahun) adalah pemeriksaan kesehatan yang bertujuan untuk mendeteksi dini penyakit dan risiko kesehatan, seperti obesitas, hipertensi, diabetes, gangguan mental, dan kanker, untuk meningkatkan kualitas hidup dan mencegah komplikasi. Pelayanan skrining faktor risiko pada usia produktif meliputi pengukuran tinggi badan, berat badan, lingkar perut dan Indeks Massa Tubuh (IMT), pengukuran tekanan darah, pemeriksaan laborat gula darah serta anamnesa perilaku berisiko. Untuk itu, deteksi dini PTM ini harus dilakukan secara berkala, yaitu 3 tahun sekali untuk deteksi dini kanker dan minimal setahun sekali untuk PTM lainnya, jika tidak mempunyai faktor risiko. Dengan kesehatan yang baik, masyarakat usia produktif dapat lebih produktif dalam bekerja dan berkontribusi pada pembangunan.

Grafik VI.24 Skrining Usia Produktif (Usia 15-59 Tahun) di Kabupaten Subang Tahun 2020-2024

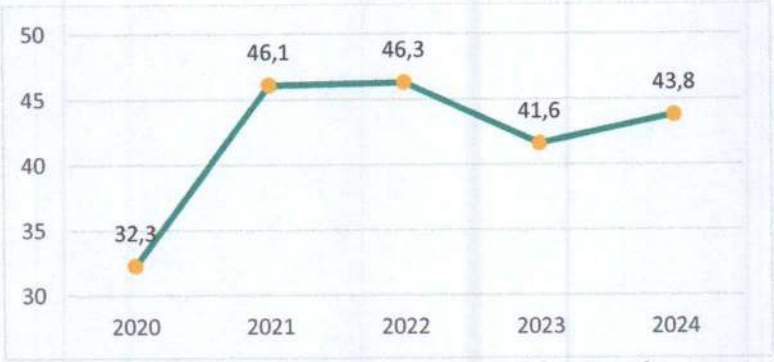

Sumber: Bidang Pencegahan dan Pengendalian Penyakit

Dari grafik diatas dapat dilihat, Skrining Usia Produktif pada tahun 2024 adalah 43,8% atau 472.319 orang meningkat 2,2% atau 48.587 orang dari tahun 2023 dengan jumlah sebanyak 41,6% atau 423.732 orang.

2. Hipertensi

Hipertensi atau tekanan darah tinggi adalah peningkatan tekanan darah sistolik lebih dari 140 mmHg dan tekanan darah diastolik lebih dari 90 mmHg pada dua kali pengukuran dengan selang waktu lima menit dalam keadaan cukup istirahat/tenang. Peningkatan tekanan darah yang berlangsung dalam jangka waktu lama (persisten) dapat menimbulkan kerusakan pada ginjal (gagal ginjal), jantung (penyakit jantung koroner) dan otak (menyebabkan stroke).

Grafik VI.25 Cakupan Layanan Kasus Hipertensi di Kabupaten Subang Tahun 2020-2024

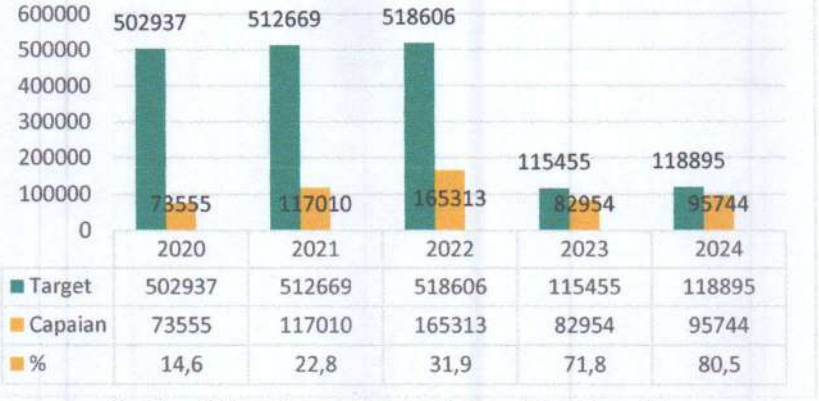

	2020	2021	2022	2023	2024
Target	502937	512669	518606	115455	118895
Capaian	73555	117010	165313	82954	95744
%	14,6	22,8	31,9	71,8	80,5

Sumber: Bidang Pencegahan dan Pengendalian Penyakit

Dari grafik diatas dapat dilihat, cakupan pelayanan pasien hipertensi pada tahun 2024 adalah 80,5% atau 95.744 orang meningkat 8,65% atau 12.790 orang dari tahun 2023 dengan jumlah sebanyak 71,85 atau 82.954 orang, hal ini dikarenakan integrasi program yang terkait belum optimal karena sasaran tidak semua hadir ke tempat layanan kesehatan.

3. Diabetes Melitus

Diabetes melitus (DM) didefinisikan sebagai suatu penyakit atau gangguan metabolisme kronis dengan multi etiologi yang ditandai dengan tingginya kadar gula darah disertai dengan gangguan metabolisme karbohidrat, lipid, dan protein sebagai akibat insufisiensi fungsi insulin. Insufisiensi fungsi insulin dapat disebabkan oleh gangguan atau defisiensi produksi insulin oleh sel-sel beta Langerhans kelenjar pankreas, atau disebabkan oleh kurang responsifnya sel-sel tubuh terhadap insulin (WHO, 1999).

Grafik VI.26 Cakupan Layanan Kasus Diabetes Melitus di Kabupaten Subang Tahun 2020-2024



	2020	2021	2022	2023	2024
Target	25635	27375	27692	25530	26290
Capaian	16830	16878	19326	20351	23504
%	65,7	61,7	69,8	79,7	89,4

Sumber: Bidang Pencegahan dan Pengendalian Penyakit

Dari grafik diatas dapat dilihat, cakupan pelayanan pasien Diabetes Melitus (DM) pada tahun 2024 adalah 89,4% atau 23.504 orang meningkat 9,7% atau 3.153 orang dari tahun 2023 dengan jumlah sebanyak 79,7 atau 20.351 orang, hal ini dikarenakan kurangnya BMHP gula sehingga belum semua sasaran diperiksa gula.

4. Deteksi Kanker Leher Rahim dan Tumor (Benjolan)

Grafik VI.27 Cakupan Layanan Kasus Pemeriksaan Deteksi Dini Kanker Leher Rahim (Iva test) di Kabupaten Subang Tahun 2020-2024

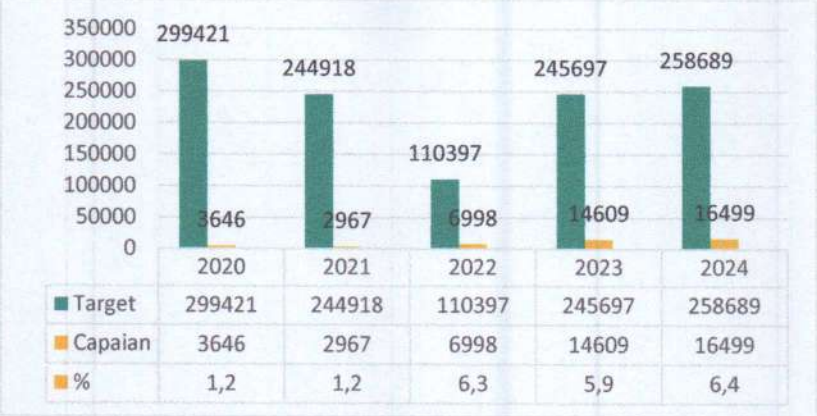

	2020	2021	2022	2023	2024
Target	299421	244918	110397	245697	258689
Capaian	3646	2967	6998	14609	16499
%	1,2	1,2	6,3	5,9	6,4

Sumber: Bidang Pencegahan dan Pengendalian Penyakit

Dari grafik diatas, dapat dilihat cakupan pelayanan pasien Kanker Leher Rahim pada tahun 2024 adalah 6,4% atau 16.499 orang meningkat 9,7% atau 3.153 orang dari tahun 2023 dengan jumlah sebanyak 5,9% atau 14.609 orang, hal ini dikarenakan sasaran masih takut dan belum menyadari akan pentingnya Deteksi Dini Kanker Rahim dan Payudara, serta malu dan tidak mau dilakukan pemeriksaan. Jumlah IVA positif di Kabupaten Subang Tahun 2024 sebanyak 15 orang, Kasus terbanyak ada di Puskesmas Pamanukan sebanyak 4 orang.

Tabel VI.3 IVA Positif di Kabupaten Subang

NO	PUSKESMAS	IVA POSITIF
1	Pamanukan	4
2	Cisalak	3
3	Ciasem	3
4	Kalijati	1
5	Rawalele	1
6	Patokbeusi	1
7	Cipunagara	1
8	Batangsari	1
JUMLAH		**15**

Sumber: Bidang Pencegahan dan Pengendalian Penyakit

5. Pelayanan Kesehatan Jiwa

Berdasarkan Undang-undang Nomor 18 Tahun 2014, Kesehatan jiwa adalah kondisi dimana seseorang individu dapat berkembang secara fisik, mental, spiritual dan social sehingga individu tersebut menyadari kemampuan sendiri, dapat mengatasi tekanan, dapat bekerja secara produktif dan mampu memberikan kontribusi untuk komunitasnya. Permasalahan saat ini, pelayanan kesehatan jiwa bagi setiap orang dan jaminan hak orang dengan gangguan jiwa masib belum diwujudkan dengan optimal sehingga mengakibatkan rendahnya produktivitas sumber daya manusia. Kategori kondisi kesehatan jiwa seseorang terbagi menjadi dua, meliputi Orang Dengan Masalah Kejiwaan (ODMK) yaitu orang yang mempunyai masalah fisik, mental, social, pertumbuhan dan perkembangan, dan/atau kualitas hidup sehingga memiliki resiko mengalami gangguan jiwa dan Orang Dengan Gangguan Jiwa (ODGJ) yaitu orang yang mengalami gangguan dalam pikiran, perilaku dan perasaan yang termanifestasi dalam bentuk sekumpulan gejala dan/atau perubahan perilaku yang bermakna, serta dapat menimbulkan penderitaan dan hambatan dalam menjalankan fungsi orang sebagai manusia.

Gangguan jiwa berat termasuk kedalam kategori ODGJ, yang merupakan gangguan jiwa yang ditandai oleh terganggunnya kemampuan menilai realitas atau tilikan (insight) yang buruk dengan gejala halusinasi, ilusi, gangguan proses pikir, kemampuan berpikir serta tingkah laku aneh. Salah satu contohnya adalah gangguan jiwa skizofrenia dan psikosi dalam keluarga, depresi serta gangguan mental emosional.

Upaya yang dilakukan baik pemerintah pusat dan pemerinta daerah terhadap permasalahan kesehatan jiwa dalam mewujudkan derajat kesehatan jiwa yang optimal bagi setiap individu, keluarga dan masyaraat dengan melakukan kegiatan program pencegahan dan pengendalian masalah kesehatan jiwa meliputi, advokasi dan sosialisasi kepada pemerintah untuk membuat kebijakan yang memihak kepada upaya peningkatan Kesehatan Jiwa Masyarakat, mengoptimalkan peran Puskesmas dalam upaya kesehatan jiwa, meningkatkan cakupan dan pelayanan kesehatan jiwa di pelayanan kesehatan, membangun kemitraan yang efektif dengan lintas program/sektor organisasi profesi, swasta dan LSM, mendorong permberdayaan keluarga dan masyarakat dalam upaya kesehatan jiwa dan mengembangkan sistem informasi kesehatan jiwa melalui berbagai survei dan penelitian.

Grafik VI.28 Cakupan Pelayanan Kesehatan ODGJ Berat di Kabupaten Subang Tahun 2020-2024



Sumber: Bidang Pencegahan dan Pengendalian Penyakit

Dari grafik diatas, dapat dilihat cakupan pelayanan Kesehatan ODGJ Berat pada tahun 2024 adalah 87,2% atau 2.029 orang meningkat 11,5% atau 331 orang dari tahun 2023 dengan jumlah sebanyak 75,7% atau 1.698 orang. Cakupan pelayanan ODGJ berat pada tahun 2024 belum mencapai target karena:

1. Skrining kesehatan jiwa di Puskesmas belum optimal
2. SDM yang terlatih baik Dokter maupun Perawat Kesehatan Jiwa masih kurang
3. Dalam penanganan ODGJ belum terbentuk Tim Pelaksana Kesehatan Jiwa Masyarakat (TPKJM) baik Kecamatan maupun Kabupaten
4. Kurangnya anggaran program
5. Kurangnya dukungan dari instansi-instansi terkait dalam penanganan ODGJ, serta kurangnya dukungan dari pemerintah daerah.

Tabel VI.4 10 Besar Penyakit Pasien Rawat Jalan di Kabupaten Subang 2024

Jenis Penyakit	Banyaknya Kasus	
	2023	2024
Infeksi Saluran Pernafasan Atas (ISPA)	34,325	71,277
Myalgia	12,131	49,854
Hipertensi esensial	9,027	33,956
Gastritis, Tidak Spesifik	8,354	28,507
Febris tanpa sebab yg jelas	7,799	16,157
Dispepsia (Gangguan Pada Pencernaan)	6,831	15,346
cephalgia /Headache/sakit kepala	5,662	14,087
Diare and gastroenteritis	3,952	13,972
TBC paru BTA (+)	3,491	9,592
Dermatitis	3,258	8,840
Kabupaten Subang	**94,830**	**261,588**

BAB VII



PEMBERDAYAAN MASYARAKAT DAN PENYEHATAN LINGKUNGAN

PHBS

Penyehatan Lingkungan

Kesehatan Kerja dan Olahraga

BAB VII
PEMBERDAYAAN MASYARAKAT DAN PENYEHATAN LINGKUNGAN

A. Perilaku Hidup Bersih dan Sehat (PHBS)

Perilaku Hidup Bersih dan Sehat (PHBS) adalah Rumah tangga yang seluruh anggotanya berperilaku hidup bersih dan sehat, yang meliputi 10 indikator, yaitu pertolongan persalinan oleh tenaga kesehatan, bayi diberi ASI eksklusif, balita ditimbang setiap bulan, menggunakan air bersih, mencuci tangan dengan air bersih dan sabun, menggunakan jamban sehat, memberantas jentik di rumah sekali seminggu, makan sayur dan buah setiap hari, melakukan aktivitas fisik setiap hari, dan tidak merokok di dalam rumah. Apabila dalam Rumah Tangga tersebut tidak ada ibu yang melahirkan, tidak ada bayi dan tidak ada balita, maka pengertian Rumah Tangga ber-PHBS adalah rumah tangga yang memenuhi 7 indikator.

Pelaksanaan Program Perilaku Hidup Bersih dan Sehat (PHBS) secara langsung maupun tidak langsung berpengaruh terhadap penanggulangan masalah kesehatan melalui pencegahan terjadinya kesakitan maupun kematian. PHBS mengisyaratkan slogan "Lebih Baik Mencegah daripada Mengobati'. Program PHBS adalah upaya untuk pengalaman belajar bagi perorangan, keluarga, kelompok dan masyarakat, untuk meningkatkan pengetahuan, sikap dan perilaku hidup bersih dan sehat, yang menjadikan seseorang atau keluarga dapat turut menangani masalah di bidang kesehatan serta berperan-aktif dalam mewujudkan kesehatan masyarakatnya. PHBS mencakup tatanan Rumah Tangga, Sekolah, Tempat Kerja, Tempat Umum dan Sarana Kesehatan.

Di Kabupaten Subang, terdapat 552.962 rumah tangga, dengan 25.316 di antaranya (sekitar 4,58%) telah diberikan pembinaan untuk mengadopsi sikap dan perilaku hidup bersih dan sehat (PHBS). Dari upaya pembinaan ini, terungkap bahwa sebanyak 18.071 keluarga (sekitar 71,38%) telah berhasil menerapkan prinsip prinsip PHBS dalam kehidupan sehari-hari.

Tingkat penerapan PHBS di rumah tangga telah menunjukkan peningkatan dari tahun ke tahun. Pada tahun 2019 mencapai 66,08%, tahun 2020 naik pada angka 66,28%, tahun 2021 naik menjadi 67,08%, tahun 2022 masih ada kenaikan menjadi 70,54 % dan pada tahun 2023 menurun menjadi 63,54%. Untuk tahun 2024, berikut adalah gambaran persentase rumah tangga yang menerapkan PHBS berdasarkan Puskesmas.

Grafik VII.1 Persentase Rumah Tangga Ber-Prilaku Bersih dan Sehat (PHBS) Menurut Puskesmas di Kabupaten Subang Tahun 2024

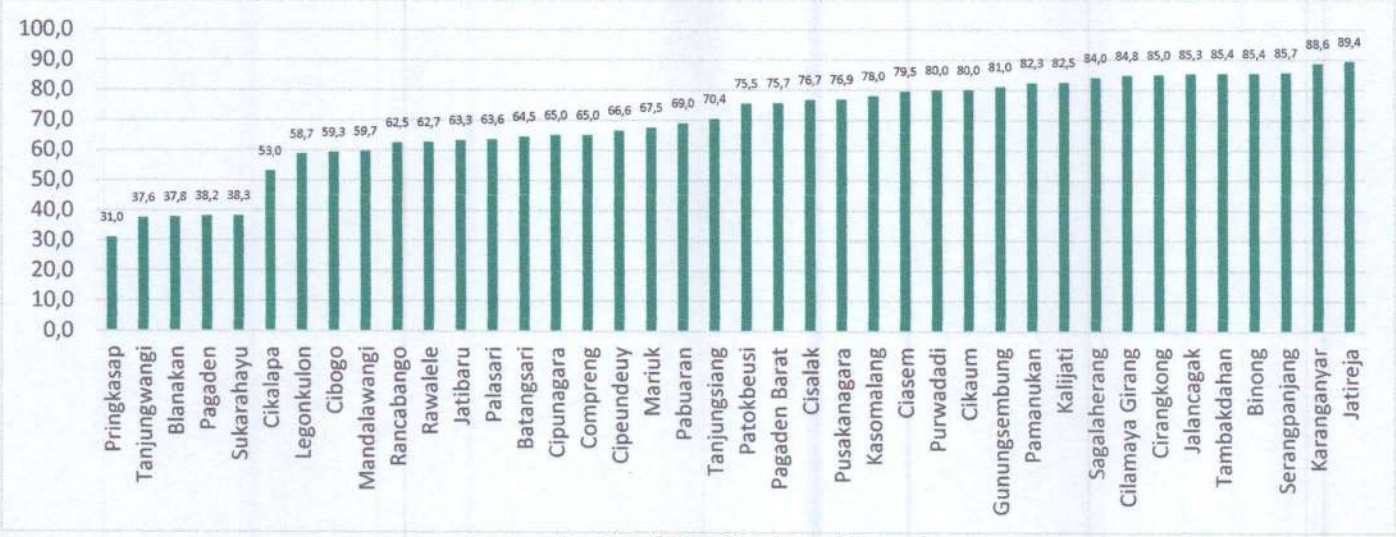

Sumber: Bidang Kesehatan Masyarakat

Di Kabupaten Subang, Puskesmas Jatireja (89,40%) dan Puskesmas Karanganyar (88,63%) memiliki tingkat penerapan PHBS tertinggi. Sementara itu, tingkat penerapan terendah terjadi di Puskesmas Pringkasap (31%).

Tingkat pengeluaran per kapita keluarga secara positif berkorelasi dengan tingkat penerapan PHBS di rumah tangga. Semakin tinggi tingkat sosial ekonomi keluarga, semakin besar kemungkinan keluarga tersebut menerapkan prinsip-prinsip hidup bersih dan sehat. Implementasi PHBS di rumah tangga diharapkan dapat mengurangi risiko kematian bayi karena tidak mendapatkan bantuan tenaga kesehatan, meningkatkan kekebalan tubuh melalui pemberian ASI, mencegah penyakit degeneratif melalui olahraga dan pola makan yang bergizi, serta menghindari penyakit pernafasan dengan tidak merokok dan tinggal di lingkungan yang tidak terlalu padat.

Adanya akses terhadap air bersih, fasilitas jamban, dan kondisi lantai yang bersih dapat menurunkan risiko terjadinya penyakit yang berkaitan dengan lingkungan, seperti diare dan penyakit kulit, serta penyakit lainnya. Hingga saat ini penyakit infeksi saluran pernapasan dan Infeksi masih menjadi penyebab utama kematian bayi di Kabupaten Subang.

Berdasarkan Cakupan 10 Indikator PHBS Rumah Tangga, Cakupan Indikator Perilaku Hidup Bersih dan Sehat (PHBS) di rumah tangga pada tahun 2024 (10 Indikator) secara umum mengalami peningkatan 7,5 point, dari 86,66% menjadi 94, 16%. Indikator yang mengalami penurunan pada perilaku tidak merokok di dalam rumah dari 89,46 menjadi 71,38. Pada tahun 2023 indikator terrendah pada cakupan pemberian ASI eksklusif sedangkan pada tahun 2024 terrendah pada cakupan tidak merokok di dalam rumah. Terdapat perbedaan pelaksanaan

pengkajian PHBS rumah tangga dalam dua tahun terakhir, tahun 2023 menggunakan 100% rumah tangga, sedangkan tahun 2024 menggunakan sampel sebanyak 100 rumah tangga per desa. Fakta ini menunjukkan bahwa masih ada tantangan besar dalam mendorong perilaku hidup bersih dan sehat di masyarakat

Grafik VII.2 Keragaan Cakupan PHBS Rumah Tangga (10 Indikator) di Kabupaten Subang Tahun 2023-2024

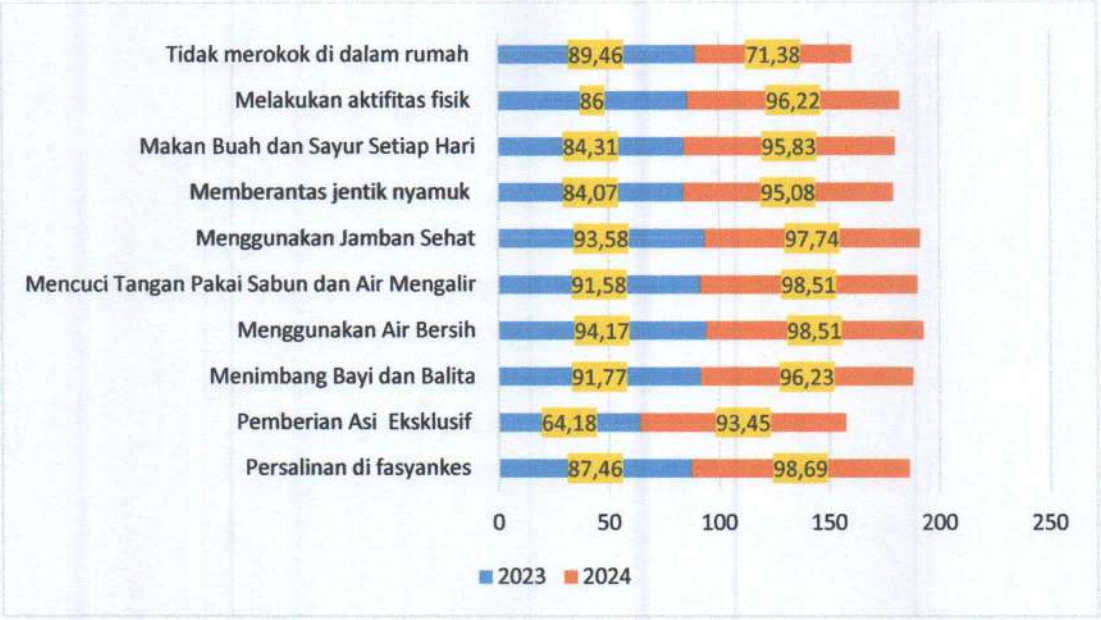

Sumber: Bidang Kesehatan Masyarakat

B. Penyehatan Lingkungan

1. Akses Penduduk Terhadap Air Minum Memenuhi Syarat

Yang dimaksud dengan air minum menurut Peraturan Menteri Kesehatan Nomor 492/Menkes/Per/IV/2010 tentang persyaratan Kualitas Air Minum dan Peraturan Menteri Kesehatan Nomor 736/Menkes/Per/VI/2010 tentang Tata Laksana Pengawasan Kualitas Air Minum, dijelaskan bahwa air minum adalah air yang melalui proses pengolahan atau tanpa proses pengolahan yang memenuhi syarat kesehatan dan dapat langsung diminum. Yang termasuk dalam sarana air minum adalah :

a) PDAM/BPAM/PT yang terdapat di persatuan air minum seluruh indonesia
b) Sarana air minum perpipaan non PDAM
c) Sarana air minum bukan jaringan perpipaan komunal (Sumur gali, sumur bor dengan pompa, penampungan air hujan, mata air terlindung, terminal air/ tangki air, depot air minum).

Pendataan sarana air minum dilakukan untuk mengetahui data sarana air minum yang ada dan digunakan oleh masyarakat. Kegiatan ini dilakukan secara kontinue setiap bulan dengan mencatat setiap penambahan jumlah sarana dan jumlah kepala keluarga yang menggunakan sarana tersebut. Puskesmas melaporkan penambahan tersebut dengan menggunakan formulir cakupan air minum dari hasil pendataan ini didapat cakupan air minum tiap puskesmas.

Pada tahun 2024, hasil pemeriksaan sampel sarana air minum menunjukkan bahwa dari total 227 sarana air minum yang diperiksa dari penyedia/penyelenggara Air Minum, sebanyak 227 sarana air minum (sekitar 100%) memenuhi syarat baik dari segi fisik, bakteriologis, maupun kimia. Berdasarkan pembagian Puskesmas, cakupan 100% tercapai di hampir semua Puskesmas, hanya ada 1 Puskesmas yang 0 Puskesmas Cikalapa karena tidak ada pamsimas adanya PDAM.

Grafik VII.3 Cakupan Sarana Air Minum yang Diawasi/Diperiksa Kualitas Air Minumnya Sesuai Standar di Kabupaten Subang Tahun 2024

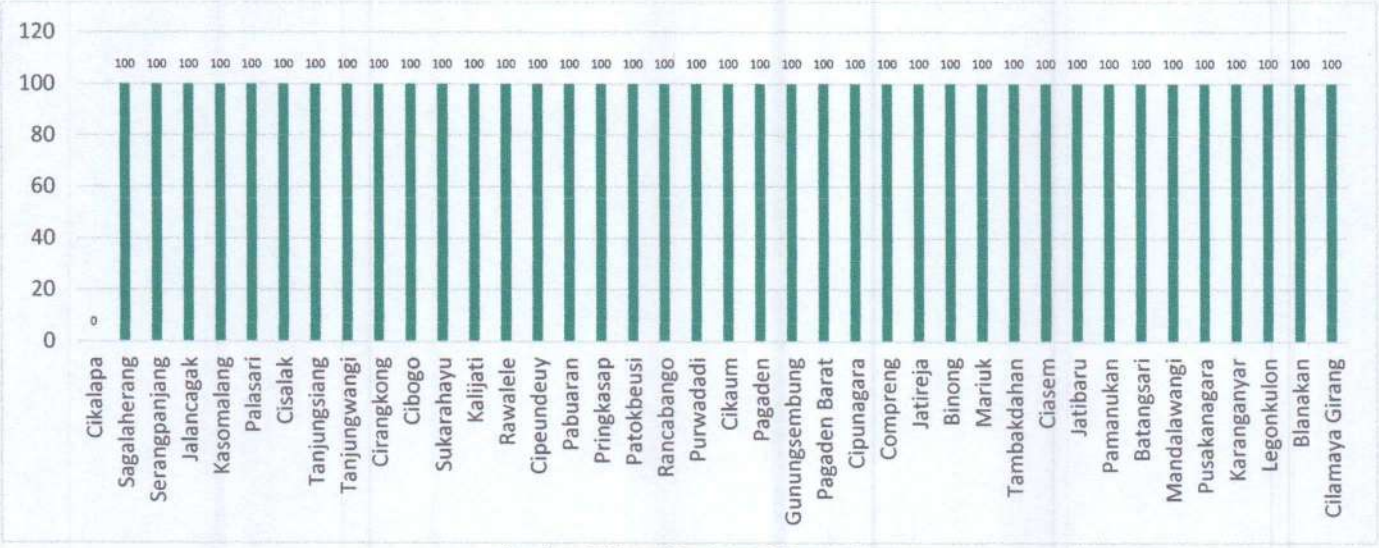

Sumber: Bidang Kesehatan Masyarakat

2. Akses Penduduk Terhadap Fasilitas Sanitasi Layak

Sanitasi adalah faktor kunci dalam mendukung kesehatan manusia yang berkaitan erat dengan kesehatan lingkungan dan berperan penting dalam menentukan tingkat kesehatan. Penduduk dapat dianggap memiliki akses sanitasi yang aman ketika fasilitas sanitasi yang mereka gunakan memenuhi standar kesehatan. Hal ini termasuk adanya leher angsa pada fasilitas tersebut, penggunaan tanki septik atau Sistem Pengolahan Air Limbah (SPAL) baik secara individu maupun bersama, serta dilakukannya penyedotan tinja secara berkala setiap 3-5 tahun.

Dari pencatatan dan pelaporan Puskesmas, terungkap bahwa pada tahun 2024, hanya sekitar 7,3% keluarga di Kabupaten Subang yang memiliki akses terhadap fasilitas sanitasi yang aman, atau yang sering disebut dengan istilah "Jamban Sehat".

Grafik VII.4 Keluarga dengan Akses Terhadap Fasilitas Sanitasi yang Aman (Jamban Sehat) Menurut Puskesmas di Kabupaten Subang Tahun 2024



Sumber: Bidang Kesehatan Masyarakat

Berdasarkan grafik diatas Puskesmas Pringkasap mencapai tingkat tertinggi dalam akses terhadap fasilitas sanitasi yang aman, dengan cakupan mencapai 72%. Tingkat keluarga yang memiliki akses terhadap sanitasi yang memadai di Kabupaten Subang pada tahun 2024 mencapai 100%.

Grafik VII.5 Keluarga dengan Akses Terhadap Fasilitas Sanitasi Layak di Kabupaten Subang Tahun 2020-2024



Sumber: Bidang Kesehatan Masyarakat

Grafik tersebut menggambarkan fluktuasi tahunan dalam persentase keluarga yang memiliki akses terhadap fasilitas sanitasi yang layak. Namun mulai tahun 2023 terjadi peningkatan yang signifikan dan stabil.

3. Sanitasi Total Berbasis Masyarakat (STBM)

Fasilitasi STBM dilakukan untuk merubah perilaku masyarakat melalui 5 pilar STBM yaitu:

a. Stop Buang Air Besar Sembarangan (STOP BABS);
b. Cuci Tangan Pakai Sabun (CTPS);
c. Pengelolaan air minum dan makanan dengan benar;
d. Pengelolaan sampah rumah tangga dengan aman;
e. Pengelolaaan limbah rumah tangga dengan benar.

Fasilitasi dilakukan dengan metode pemicuan, dengan prinsip tidak ada subsidi dari pemerintah, tidak ada cetak biru (blue print) dan tidak memberi solusi tetapi hanya mengarahkan dan memfasilitasi perubahan perilaku masyarakat. Kegiatan juga dilakukan dengan berbagai metoda lain seperti konseling klinik sanitasi, focus group discusion (FGD) maupun simulasi pemicuan dilapangan.

Di Kabupaten Subang Fasilitasi STBM dengan metoda pemicuan dilaksanakan sejak tahun 2008 dengan berbagai sumber dana. Pelaksanakan STBM ditandai dengan indikator:

- Pernah dilakukan pemicuan;
- Munculnya Natural Leader;
- Adanya rencana tindak lanjut setelah pemicuan.

Jumlah desa yang sudah melaksanakan STBM sampai tahun 2024 sebanyak 253 desa yang ada di Kabupaten Subang. Desa yang sudah mencapai desa Open Defecation Free (ODF) sebagai pilar pertama STBM sebanyak 253 desa yaitu sebesar 100%.

4. Tempat Fasilitas Umum (TFU) Memenuhi Syarat Kesehatan

Tempat dan Fasilitas Umum (TFU) merujuk kepada tempat atau sarana yang digunakan secara umum oleh masyarakat untuk berbagai kegiatan. Dalam rangka meminimalkan risiko penularan penyakit atau menjadi sumber penyakit, TFU tersebut secara berkala dipantau oleh pihak berwenang. Tempat dan fasilitas umum yang wajib dipantau oleh pemerintah kabupaten/kota meliputi sarana pendidikan (seperti SD dan SMP), sarana kesehatan, dan pasar. Sarana pendidikan meliputi sekolah dasar (SD/MI) dan sekolah menengah pertama (SMP/MTs) yang terdaftar resmi oleh Kementerian Pendidikan dan Kebudayaan atau Kantor Kementerian Agama Kabupaten. Sementara itu, sarana kesehatan mencakup Puskesmas yang telah terdaftar secara resmi oleh Kementerian Kesehatan.

Pasar yang dimaksud adalah pasar rakyat yang telah terdaftar resmi oleh Kementerian Perdagangan atau Dinas Perdagangan di tingkat Kabupaten/Kota. Pasar Rakyat merupakan

tempat usaha yang dibangun, diatur, dan dikelola oleh berbagai pihak seperti pemerintah, swasta, BUMN/BUMD, serta inisiatif masyarakat atau koperasi. Bentuk pasar rakyat dapat berupa toko/kios, los, atau tenda, yang dimiliki atau dikelola oleh pedagang kecil dan menengah, swadaya masyarakat, atau koperasi, serta UMKM dengan sistem jual beli melalui proses tawar-menawar. Ketentuan terkait pasar rakyat diatur dalam Peraturan Menteri Perdagangan Nomor 21 Tahun 2021 tentang Pedoman Pembangunan dan Pengelolaan Sarana Perdagangan.

Grafik VII.6 Persentase Tempat Fasilitas Umum (TFU) Memenuhi Syarat di Kabupaten Subang Tahun 2020-2024

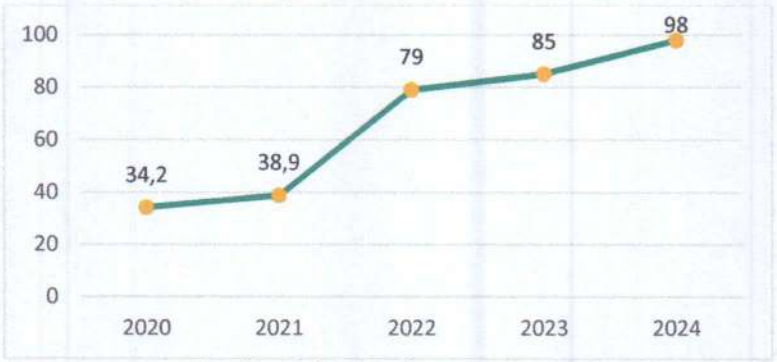

Sumber: Bidang Kesehatan Masyarakat

Dari grafik diatas dapat terlihat bahwa akupan Tempat dan Fasilitas Umum (TFU) yang memenuhi standar menunjukkan peningkatan yang signifikan setiap tahunnya. Adapun Cakupan TFU yang memenuhi syarat per Puskesmas dapat di lihat pada Grafik di bawah ini:

Grafik VII.7 Cakupan Tempat Fasilitas Umum Yang Memenuhi Syarat Tahun 2024

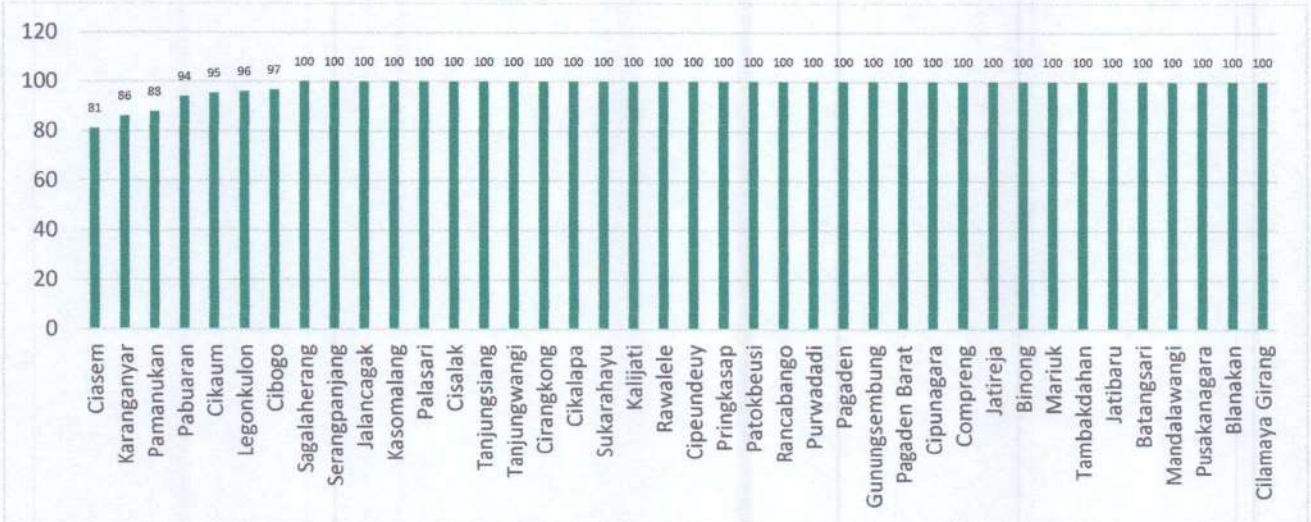

Sumber: Bidang Kesehatan Masyarakat

Ada beberapa Puskesmas yang tidak mencapai target pengawasan disebabkan oleh:

- Jumlah sarana pengawasan tempat Fasilitas umum pada wilayah Puskesmas yang cukup banyak
- Petugas sanitasi Puskesmas mempunyai tugas rangkap yang tidak sejalur seperti merangkap sebagai petugas laboratorium, keuangan sedangkan program penyehatan lingkungan terdiri dari 4 Kegiatan yaitu penyehatan lingkungan pemukiman, pengawasan kualitas air, penyehatan tempat umum, penyehatan makanan & minuman sehingga waktu untuk melaksanakan tugas pokok yaitu pengawasan kualitas lingkungan sangat terbatas
- Kurangnya motivasi kerja dari petugas sanitasi Puskesmas
- Terbatasnya biaya operasional kegiatan penyehatan Tempat Fasilitas Umum, sementara jangkauan sarana Tempat Fasilitas Umum sangat banyak dan terdapat lokasi yang cukup jauh

5. Tempat Pengelolaan Pangan (TPP) Memenuhi Syarat Kesehatan

Kegiatan Pengawasan Dan Pengendalian Keamanan Dan Kesehatan Tempat Pengelolaan Pangan (TPP) merupakan fasilitas produksi yang digunakan untuk melakukan berbagai proses, seperti menyiapkan, mengolah, mengemas, menyimpan, menyajikan, dan/atau mengangkut pangan olahan siap saji, baik untuk keperluan komersial maupun non-komersial. TPP yang menjadi fokus utama pengawasan dan pembinaan adalah TPP yang digunakan untuk kegiatan komersial. TPP komersial mencakup berbagai jenis usaha penyediaan makanan siap saji yang melakukan kegiatan perdagangan secara teratur, seperti jasa boga/katering, restoran, depot Air Minum (DAM), rumah makan, gerai pangan jajanan, gerai pangan jajanan keliling, dapur gerai pangan jajanan, dan sentra gerai pangan jajanan/kantin. Jenis-jenis TPP ini dirujuk pada Peraturan Menteri Kesehatan Nomor 14 Tahun 2021 tentangStandar Kegiatan Usaha dan Produk pada Penyelenggaraan Perizinan Berusaha Berbasis Risiko Sektor Kesehatan. Dalam rangka meminimalkan risiko Tempat Penolahan Pangan (TPP) menjadi tempat penularan atau sumber penyakit, dilakukan pemantauan secara berkala terhadap TPP tersebut.

Grafik VII.8 Jumlah TPP Yang Memenuhi Syarat di Kabupaten Subang Tahun 2020-2024



Sumber: Bidang Kesehatan Masyarakat

Dari grafik diatas, dapat dilihat Jumlah TPP Yang Memenuhi Syarat pada tahun 2024 adalah 70,27% meningkat 0,71% dari tahun 2023 dengan jumlah sebanyak 69,56%.

Jasa Boga adalah jenis Tempat Pengelolaan Pangan (TPP) yang menyediakan produk makanan yang siap dikonsumsi oleh masyarakat umum di luar tempat usaha, berdasarkan pesanan, dan tidak memberikan layanan makan di tempat (dine in).

Grafik VII.9 Persentase Jasa Boga yang Memenuhi Syarat Kesehatan (Laik Sehat) di Kabupaten Subang Tahun 2020-2024

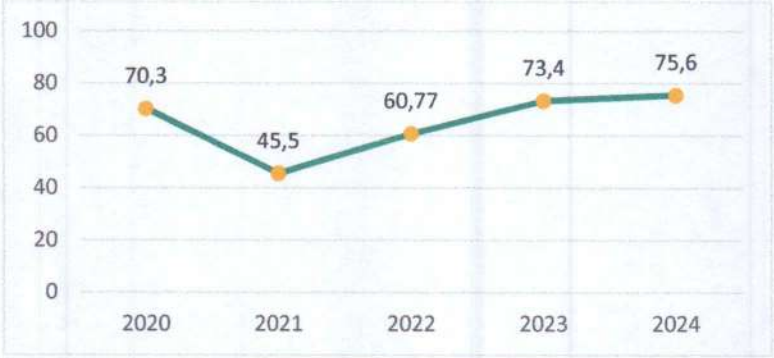

Sumber: Bidang Kesehatan Masyarakat

Dari grafik diatas, dapat dilihat Persentase Jasa Boga yang Memenuhi Syarat Kesehatan (Laik Sehat) pada tahun 2024 adalah 75,68% meningkat 2,19% dari tahun 2023 dengan jumlah sebanyak 73,49%.

Restoran adalah salah satu jenis Tempat Pengelolaan Pangan (TPP) yang menyediakan produk makanan yang siap dikonsumsi oleh masyarakat umum di dalam tempat usaha, serta memberikan layanan makan di tempat (dine in) dan melayani pesanan di luar tempat usaha.

Grafik VII.10 Persentase Restoran yang Memenuhi Syarat Kesehatan (Laik Sehat) di Kabupaten Subang Tahun 2022-2024



Sumber: Bidang Kesehatan Masyarakat

Dari grafik diatas, dapat dilihat Persentase Restoran yang Memenuhi Syarat Kesehatan (Laik Sehat) pada tahun 2024 adalah 98,41% meningkat 19,2% dari tahun 2023 dengan jumlah sebanyak 79,21%.

TPP tertentu adalah jenis Tempat Pengelolaan Pangan yang produknya memiliki masa simpan satu hingga kurang dari tujuh hari pada suhu ruangan.

Grafik VII.11 Persentase TPP Tertentu yang Memenuhi Syarat Kesehatan (Laik Sehat) di Kabupaten Subang Tahun 2020-2024

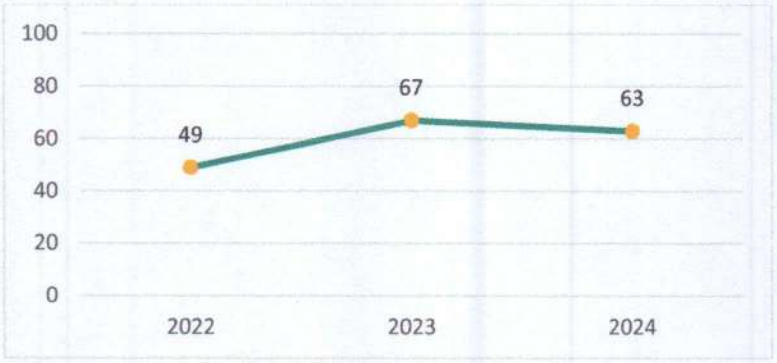

Sumber: Bidang Kesehatan Masyarakat

Dari grafik diatas, dapat dilihat Persentase TPP tertentu yang Memenuhi Syarat Kesehatan (Laik Sehat) pada tahun 2024 adalah 63% menurun 4,01% dari tahun 2023 dengan jumlah sebanyak 67,01%.

Depot Air Minum (DAM) adalah bentuk usaha industri yang melakukan proses pengolahan air baku menjadi air minum dalam bentuk curah, kemudian menjualnya langsung kepada konsumen.

Grafik VII.12 Persentase Depot Air Minum yang Memenuhi Syarat Kesehatan (Laik Sehat) di Kabupaten Subang Tahun 2020-2024



Sumber: Bidang Kesehatan Masyarakat

Dari grafik diatas, dapat dilihat Persentase Depot Air Minum yang Memenuhi Syarat Kesehatan (Laik Sehat) pada tahun 2024 adalah 76,02% meningkat 6,94% dari tahun 2023 dengan jumlah sebanyak 69,08%.

Rumah Makan adalah salah satu jenis Tempat Pengelolaan Pangan (TPP) yang menyediakan produk makanan yang siap dikonsumsi oleh masyarakat umum di dalam tempat usaha, serta memberikan layanan makan di tempat.

Grafik VII.13 Persentase Rumah Makan yang Memenuhi Syarat Kesehatan (Laik Sehat) di Kabupaten Subang Tahun 2020-2024

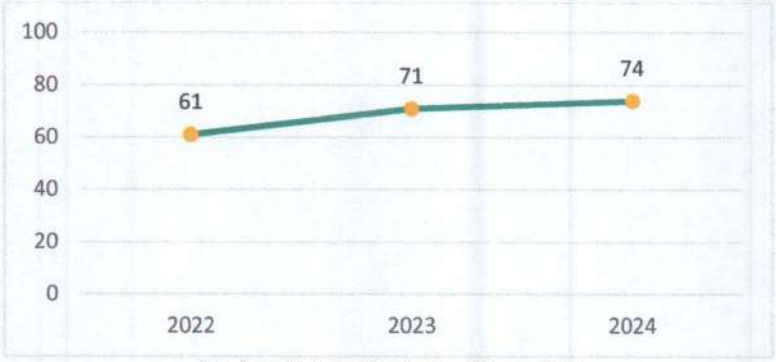

Sumber: Bidang Kesehatan Masyarakat

Dari grafik diatas, dapat dilihat Persentase Rumah Makan yang Memenuhi Syarat Kesehatan (Laik Sehat) pada tahun 2024 adalah 74% meningkat 3% dari tahun 2023 dengan jumlah sebanyak 71%.

Kelompok gerai pangan jajanan adalah jenis Tempat Pengelolaan Pangan (TPP) yang menyediakan produk makanan yang siap dikonsumsi oleh masyarakat umum tanpa melalui proses pengolahan, dan dikelola menggunakan perlengkapan permanen maupun semi permanen seperti tenda, gerobak, meja, kursi, keranjang, kendaraan dengan atau tanpa roda, atau dengan

sarana lain yang sesuai. TPP ini tidak melakukan proses pemasakan, melainkan hanya menjual pangan yang sudah siap dikonsumsi, seperti nasi uduk atau makanan ringan.

Grafik VII.14 Persentase Kelompok Gerai Pangan Jajanan yang Memenuhi Syarat Kesehatan (Laik Sehat) di Kabupaten Subang Tahun 2020-2024

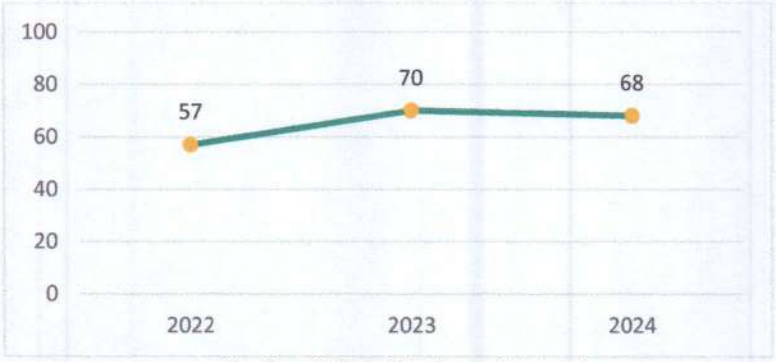

Sumber: Bidang Kesehatan Masyarakat

Dari grafik diatas, dapat dilihat Persentase Kelompok Gerai Pangan Jajanan yang Memenuhi Syarat Kesehatan (Laik Sehat) pada tahun 2024 adalah 68% menurun 2% dari tahun 2023 dengan jumlah sebanyak 70%.

Sentra Pangan Jajanan/Kantin adalah Tempat Pengelolaan Pangan (TPP) yang merupakan kumpulan gerai pangan jajanan dengan atau tanpa proses pemasakan, yang dikelola oleh berbagai pihak seperti pemerintah, pemerintah daerah, swasta, atau institusi lain dan memiliki struktur pengelola/penanggung jawab. Contoh dari sentra pangan jajanan/kantin ini dapat ditemui di pusat perbelanjaan, perkantoran, institusi, kantin satuan pendidikan, dan sentra Usaha Mikro Kecil Menengah (UMKM).

Grafik VII.15 Persentase Sentra Pangan Jajanan/ Kantin yang Memenuhi Syarat Kesehatan (Laik Sehat) di Kabupaten Subang Tahun 2020 – 2024



Sumber: Bidang Kesehatan Masyarakat

Dari grafik diatas, dapat dilihat Persentase Sentra Pangan Jajanan/ Kantin yang Memenuhi Syarat Kesehatan (Laik Sehat) pada tahun 2024 adalah 65,47% meningkat 4,58% dari tahun 2023 dengan jumlah sebanyak 60,89%.

6. Kelola Limbah di Fasyankes

Bedasarkan Permenkes No.18 tahun 2020 tentang Pengelolaan Limbah Medis Fasilitas Pelayanan Kesehatan Berbasis Wilayah. Limbah adalah bahan buangan yang tidak terpakai atau sudah tidak memiliki nilai ekonomis. Limbah dapat berasal dari kegiatan manusia maupun fenomena alam.

Pengelolaan limbah di fasilitas pelayanan kesehatan (fasyankes) adalah proses yang komprehensif yang mencakup identifikasi, pemilahan, penyimpanan, pengangkutan, dan pembuangan/pemusnahan limbah medis, bertujuan untuk melindungi kesehatan masyarakat (Mencegah penyebaran infeksi dan cedera pada pasien, petugas kesehatan, pengunjung, dan masyarakat sekitar) dan lingkungan (Mengurangi risiko pencemaran lingkungan yang disebabkan oleh limbah medis seperti limbah infeksius, limbah patologis, limbah kimiawi, dan limbah farmasi).

Sebagian besar wilayah di Kabupaten Subang belum mencapai tingkat persentase yang tinggi dalam penerapan kelola limbah di fasyankes, dengan capaian di bawah 100%. RS yang Kelola mencapai 70 % dari target 10 RS yang mengisi aplikasi, hanya 7 RS yang mengelola limbah, dan 1 rumah sakit tidak mengisi data di SIKELIM.

Grafik VII.16 Rumah Sakit Yang Kelola Limbah di Kabupaten Subang Tahun 2024



Sumber: Bidang Kesehatan Masyarakat

Puskesmas yang kelola mencapai 45 % dari target 40 Puskesmas yang mengisi aplikasi, hanya 18 Puskesmas yang mengelola limbah

Grafik VII.17 Puskesmas yang Kelola Limbah di Kabupaten Subang Tahun 2024



Sumber: Bidang Kesehatan Masyarakat

Fasyankes yang kelola mencapai 50% dari target 50 Fasyankes yang mengisi aplikasi, hanya 25 Fasyankes yang mengelola limbah

Grafik VII.18 Fasyankes yang Kelola Limbah di Kabupaten Subang Tahun 2024

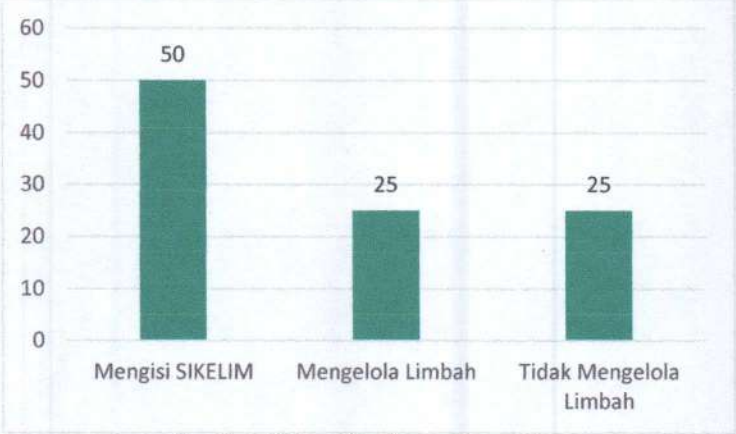

Sumber: Bidang Kesehatan Masyarakat

C. Kesehatan Kerja dan Olahraga

Kesehatan kerja dan kesehatan olahraga merupakan dua aspek penting dalam upaya pemerintah untuk memastikan kesejahteraan masyarakat, terutama di lingkungan kerja. Kesehatan kerja bertujuan untuk menjaga kesejahteraan pekerja agar tetap sehat dan terhindar dari dampak negatif akibat pekerjaan, sementara kesehatan olahraga adalah usaha untuk meningkatkan kesehatan melalui aktivitas fisik.

Dalam rangka mencapai tingkat kesehatan masyarakat yang optimal, diperlukan pendekatan komprehensif yang mencakup perawatan individu dan upaya kesehatan populasi. Pendekatan ini melibatkan promosi kesehatan, pencegahan, pengobatan, dan rehabilitasi. Program kesehatan olahraga diarahkan untuk mengatasi berbagai masalah kesehatan di Indonesia, seperti obesitas, penyakit tidak menular, penyakit menular, dan masalah gizi, termasuk stunting serta angka kematian ibu.

Latihan fisik dalam kesehatan olahraga bertujuan meningkatkan kesehatan dan kebugaran tubuh dengan dilakukan secara penuh perhatian, tepat, terukur, dan terjadwal. Pengetahuan masyarakat tentang pentingnya latihan fisik diharapkan dapat mendorong minat mereka untuk melakukannya secara teratur. Oleh karena itu, penting bagi pengelola program kesehatan di berbagai tempat kerja untuk mensosialisasikan informasi mengenai cara melakukan latihan fisik yang tepat dan terjadwal kepada masyarakat.

Di Kabupaten Subang tahun 2024 semua Puskesmas telah mencapai tingkat persentase yang tinggi yaitu 100% dalam penerapan kesehatan kerja.

LAMPIRAN

100 Tabel Profil

TABEL 1

LUAS WILAYAH, JUMLAH DESA/KELURAHAN, JUMLAH PENDUDUK, JUMLAH RUMAH TANGGA, DAN KEPADATAN PENDUDUK MENURUT KECAMATAN KABUPATEN SUBANG TAHUN 2024

NO	KECAMATAN	LUAS WILAYAH (km^2)	JUMLAH			JUMLAH PENDUDUK	JUMLAH RUMAH TANGGA	RATA-RATA JIWA/RUMAH TANGGA	KEPADATAN PENDUDUK *per* km^2
			DESA	KELURAHAN	DESA + KELURAHAN				
1	*2*	*3*	*4*	*5*	*6*	*7*	*8*	*9*	*10*
1	Sagalaherang	35,70	7		7	32.190	10.177	3,2	901,7
2	Serangpanjang	40,20	6		6	27.461	8.399	3,3	683,1
3	Jalancagak	39,15	7		7	50.328	16.224	3,1	1285,5
4	Kasomalang	151,65	7		7	45.983	14.604	3,1	303,2
5	Ciater	42,78	9		9	31.285	10.017	3,1	731,3
6	Cisalak	68,05	8		8	44.014	13.402	3,3	646,8
7	Tanjungsiang	45,69	10		10	47.666	13.533	3,5	1043,2
8	Cijambe	127,21	8		8	44.077	30.182	1,5	346,5
9	Cibogo	62,63	9		9	48.229	13.214	3,6	770,1
10	Subang	185,52		8	8	120.289	38.857	3,1	648,4
11	Kalijati	93,49	10		10	62.907	20.394	3,1	672,9
12	Dawuan	70,68	10		10	42.763	14.744	2,9	605,0
13	Cipeundeuy	94,21	7		7	52.299	15.944	3,3	555,1
14	Pabuaran	66,15	8		8	68.041	19.234	3,5	1028,6
15	Patokbeusi	67,07	10		10	89.112	14.048	6,3	1328,6
16	Purwadadi	79,85	10		10	61.540	20.419	3,0	770,7
17	Cikaum	56,82	9		9	51.790	16.622	3,1	911,5
18	Pagaden	41,31	10		10	66.905	24.164	2,8	1619,6
19	Pagaden Barat	43,64	9		9	36.336	1.152	31,5	832,6
20	Cipunagara	95,80	10		10	68.045	23.002	3,0	710,3
21	Compreng	59,79	8		8	56.788	26.334	2,2	949,8
22	Binong	38,47	9		9	46.762	45.198	1,0	1215,5
23	Tambakdahan	49,22	9		9	47.726	15.234	3,1	969,6
24	Ciasem	92,75	9		9	123.164	29.756	4,1	1327,9
25	Pamanukan	22,36	8		8	61.070	19.053	3,2	2731,2
26	Sukasari	55,97	7		7	42.581	9.335	4,6	760,8
27	Pusakanagara	53,18	7		7	46.777	14.987	3,1	879,6
28	Pusakajaya	43,08	8		8	49.925	18.023	2,8	1158,9
29	Legonkulon	54,28	7		7	27.394	6.060	4,5	504,7
30	Blanakan	75,06	9		9	69.709	19.727	3,5	928,7
KABUPATEN/KOTA		**2.051,76**	**245**	**8**	**253**	**1.663.156**	**542.039**	**3,1**	**810,6**

Sumber: - Kemenkes & Seksi Promosi & Pemberdayaan Masyarakat
- sumber lain..... (sebutkan)

TABEL 2

JUMLAH PENDUDUK MENURUT JENIS KELAMIN DAN KELOMPOK UMUR
KABUPATEN SUBANG
TAHUN 2024

NO	KELOMPOK UMUR (TAHUN)	JUMLAH PENDUDUK			
		LAKI-LAKI	PEREMPUAN	LAKI-LAKI+PEREMPUAN	RASIO JENIS KELAMIN
1	*2*	*3*	*4*	*5*	*6*
1	0 - 4	64.605	62.192	126.797	103,9
2	5 - 9	57.279	54.632	111.911	104,8
3	10 - 14	59.966	56.511	116.477	106,1
4	15 - 19	67.443	63.011	130.454	107,0
5	20 - 24	58.094	58.008	116.102	100,1
6	25 - 29	61.376	60.812	122.188	100,9
7	30 - 34	58.255	58.031	116.286	100,4
8	35 - 39	63.768	66.525	130.293	95,9
9	40 - 44	66.188	67.230	133.418	98,5
10	45 - 49	62.792	64.055	126.847	98,0
11	50 - 54	58.392	58.338	116.730	100,1
12	55 - 59	49.173	47.809	96.982	102,9
13	60 - 64	40.034	39.198	79.232	102,1
14	65 - 69	28.232	27.994	56.226	100,9
15	70 - 74	18.074	21.017	39.091	86,0
16	75+	18.752	25.370	44.122	73,9
KABUPATEN/KOTA		**832.423**	**830.733**	**1.663.156**	**100,2**
ANGKA BEBAN TANGGUNGAN *(DEPENDENCY RATIO)*				**42**	

Sumber: - Kemenkes
- Sumber lain..... (sebutkan)

TABEL 3

PENDUDUK BERUMUR 15 TAHUN KE ATAS YANG MELEK HURUF DAN IJAZAH TERTINGGI YANG DIPEROLEH MENURUT JENIS KELAMIN KABUPATEN SUBANG TAHUN 2024

NO	VARIABEL	JUMLAH			PERSENTASE		
		LAKI-LAKI	PEREMPUAN	LAKI-LAKI+ PEREMPUAN	LAKI-LAKI	PEREMPUAN	LAKI-LAKI+ PEREMPUAN
1	*2*	*3*	*4*	*5*	*6*	*7*	*8*
1	PENDUDUK BERUMUR 15 TAHUN KE ATAS	646.252	658.465	1.304.717			
2	PENDUDUK BERUMUR 15 TAHUN KE ATAS YANG MELEK HURUF			0	0,0	0,0	0,0
3	PERSENTASE PENDIDIKAN TERTINGGI YANG DITAMATKAN:						
	a. TIDAK MEMILIKI IJAZAH SD			0	0,0	0,0	0,0
	b. SD/MI	190.195	204.808	395.003	29,4	31,1	30,3
	c. SMP/ MTs	113.254	132.062	245.316	17,5	20,1	18,8
	d. SMA/ MA/ SMK	157.424	125.173	282.597	24,4	19,0	21,7
	e. SEKOLAH MENENGAH KEJURUAN			0	0,0	0,0	0,0
	f. DIPLOMA I/DIPLOMA II	1.623	1.831	3.454	0,3	0,3	0,3
	g. AKADEMI/DIPLOMA III	4.930	6.875	11.805	0,8	1,0	0,9
	h. S1/DIPLOMA IV	21.674	22.011	43.685	3,4	3,3	3,3
	i. S2/S3 (MASTER/DOKTOR)	1.677	843	2.520	0,3	0,1	0,2

Sumber: Disdukcapil

TABEL 4

JUMLAH FASILITAS PELAYANAN KESEHATAN MENURUT KEPEMILIKAN
KABUPATEN SUBANG
TAHUN 2024

NO	FASILITAS KESEHATAN	PEMILIKAN/PENGELOLA							
		KEMENKES	PEM.PROV	PEM.KAB/KOTA	TNI/POLRI	BUMN	SWASTA	ORGANISASI KEMASYARAKATAN	JUMLAH
1	2	3	4	5	6	7	8	9	10
RUMAH SAKIT									
1	RUMAH SAKIT UMUM			1			9		10
2	RUMAH SAKIT KHUSUS						1		1
PUSKESMAS DAN JARINGANNYA									
1	PUSKESMAS RAWAT INAP			25					25
	- JUMLAH TEMPAT TIDUR			241					241
2	PUSKESMAS NON RAWAT INAP			15					15
3	PUSKESMAS KELILING			51					51
4	PUSKESMAS PEMBANTU			52					52
SARANA PELAYANAN LAIN									
1	KLINIK PRATAMA			1	3		118		122
2	KLINIK UTAMA						7		7
3	TEMPAT PRAKTIK MANDIRI DOKTER						142		142
4	TEMPAT PRAKTIK MANDIRI DOKTER GIGI						11		11
5	TEMPAT PRAKTIK MANDIRI DOKTER SPESIALIS						11		11
6	TEMPAT PRAKTIK MANDIRI BIDAN						484		484
7	TEMPAT PRAKTK MANDIRI PERAWAT						90		90
8	GRIYA SEHAT						0		-
9	PANTI SEHAT						0		-
10	UNIT TRANSFUSI DARAH			1					1
11	LABORATORIUM KESEHATAN			1			8		9
SARANA PRODUKSI DAN DISTRIBUSI KEFARMASIAN									
1	INDUSTRI FARMASI						1		1
2	INDUSTRI OBAT TRADISIONAL/EKSTRAK BAHAN ALAM (IOT/IEBA)								-
3	USAHA KECIL/MIKRO OBAT TRADISIONAL (UKOT/UMOT)								-
4	PRODUKSI ALAT KESEHATAN								-
5	PRODUKSI PERBEKALAN KESEHATAN RUMAH TANGGA (PKRT)						8		8
6	INDUSTRI KOSMETIKA								-
7	PEDAGANG BESAR FARMASI (PBF)						3		3
8	PENYALUR ALAT KESEHATAN (PAK)								-
9	APOTEK						266		266
10	TOKO OBAT						33		33
11	TOKO ALKES						2		2

Sumber: Seksi Kefarmasian dan Alat Kesehatan, Seksi Fasilitas Pelayanan Kesehatan dan peningkatan mutu Dinkes Kab Subang

TABEL 5

JUMLAH KUNJUNGAN PASIEN BARU RAWAT JALAN, RAWAT INAP, DAN KUNJUNGAN GANGGUAN JIWA DI SARANA PELAYANAN KESEHATAN KABUPATEN SUBANG TAHUN 2024

NO	SARANA PELAYANAN KESEHATAN	JUMLAH FASKES	JUMLAH KUNJUNGAN						KUNJUNGAN GANGGUAN JIWA		
			RAWAT JALAN			RAWAT INAP			JUMLAH		
			L	P	L+P	L	P	L+P	L	P	L+P
1	2		3	4	5	6	7	8	9	10	11
JUMLAH KUNJUNGAN			477.377	651.371	1.260.257	23.837	34.669	83.812	5.653	6.788	17.179
JUMLAH PENDUDUK KAB/KOTA			832.423	830.733	1.663.156	832.423	830.733	0			
CAKUPAN KUNJUNGAN (%)			57,3	78,4	75,8	2,9	4,2	#DIV/0!			
A	**Fasilitas Pelayanan Kesehatan Tingkat Pertama**	40									
1	**Puskesmas**	40									
	Segalaherang		5.332	9.021	14.353	203	339	542	20	11	31
	Serangpanjang		3.387	5.390	8.777	0	0	0	9	6	15
	Jalancagak		3.392	5.148	8.540	435	614	1.049	35	30	65
	Kasomalang		8.995	13.181	22.176	369	473	842	23	39	62
	Palasari		3.768	5.770	9.538	0	0	0	20	19	39
	Cisalak		8.919	19.204	28.123	407	470	877	34	28	62
	Tanjungsiang		6.925	13.488	20.413	91	130	221	134	185	319
	Tanjungwangi		3.623	8.453	12.076	0	0	0	14	13	27
	Cirangkong		2.387	3.381	5.768	0	0	0	10	8	18
	Cibogo		8.000	10.758	18.758	150	302	452	0	0	0
	Cikalapa		22.210	35.529	57.739	0	0	0	80	100	180
	Sukarahayu		37.704	46.085	83.789	206	398	604	0	0	0
	Kalijati		11.442	19.134	30.576	111	132	243	51	31	82
	Rawalele		17.740	19.207	36.947	140	210	350	574	350	924
	Cipeundeuy		6.314	9.371	15.685	56	65	121	16	20	36
	Pabuaran		8.591	16.266	24.857	390	560	950	0	0	0
	Pringkasap		3.513	3.744	7.257	0	0	0	17	13	30
	Patokbeusi		34.786	35.624	70.410	100	83	183	63	57	120
	Rancabango		5.121	6.254	11.375	0	0	0	0	0	0
	Purwadadi		9.940	13.871	23.811	460	631	1.091	36	20	56
	Cikaum		8.921	9.581	18.502	96	139	235	47	33	80
	Pagaden		37.860	37.865	75.725	302	307	609	22	21	43
	Gunungsembung		4.286	7.257	11.543	0	0	0	27	12	39
	Pagaden Barat		5.388	7.830	13.218	150	301	451	30	26	56
	Cipunagara		8.762	10.316	19.078	182	318	500	27	25	52
	Compreng		3.933	7.867	11.800	0	0	0	15	10	25
	Jatireja		4.347	6.617	10.964	0	0	0	10	11	21
	Binong		10.548	8.249	18.797	136	129	265	36	48	84
	Mariuk		3.562	5.836	9.398	0	0	0	33	18	51
	Tambakdahan		12.616	16.410	29.026	0	0	0	15	3	18
	Ciasem		19.050	28.981	48.031	138	188	326	187	427	614
	Jatibaru		2.258	3.184	5.442	0	0	0	20	24	44
	Pamanukan		15.775	19.227	35.002	567	694	1.261	214	171	385
	Batangsari		12.208	14.919	27.127	0	0	0	100	108	208
	Mandalawangi		3.849	5.722	9.571	0	0	0	15	10	25
	Pusakanagara		8.614	14.728	23.342	641	660	1.301	41	24	65
	Karanganyar		6.790	7.871	14.661	120	207	327	0	0	0
	Legonkulon		3.408	5.453	8.861	175	215	390	12	26	38
	Blanakan		6.115	8.312	14.427	11	16	27	0	0	0
	Cilamaya Girang		3.571	325	3.896	100	112	212	0	0	0
2	Klinik Pratama										
	1				0			0			0
	2				0			0			0
	3				0			0			0
	dst				0			0			0
3	Praktik Mandiri Dokter										
	1				0			0			0
	2				0			0			0
	3				0			0			0
	dst				0			0			0
4	Praktik Mandiri Dokter Gigi										
	1				0			0			0
	2				0			0			0
	3				0			0			0
	dst				0			0			0
5	Praktik Mandiri Bidan										
	1				0			0			0
	2				0			0			0
	3				0			0			0
	dst				0			0			0
SUB JUMLAH I			393.950	525.429	919.379	5.736	7.693	13.429	1.987	1.927	3.914
B	**Fasilitas Pelayanan Kesehatan Tingkat Lanjut**	11									
1	Klinik Utama										
	1				0			0			0
	2				0			0			0
	3				0			0			0
	dst				0			0			0
2	RS Umum	10									
	1. RSUD Subang				131.509			25.306			4.738
	2. RS PTPN VIII		3.250	4.259	7.509	1.969	2.384	4.353	0	0	0
	3. RSAU dr Hoediyono		1.210	1.931	3.141	538	512	1.050	0	0	0
	4. RS Mutiara Hati		20.701	20.843	41.544	4.343	7.621	11.964	722	1.196	1.918
	5. RS PMC		31.827	53.349	85.176	4.879	7.319	12.198	2.944	3.665	6.609
	6. RSU Haji Syaiful Anwar		512	704	1.216	179	313	492	0	0	0
	7. RS Karisma		202	2.373	2.575	67	540	607	0	0	0
	8. RS Indosehat		4.205	4.650	8.855	1.428	1.950	3.378	0	0	0
	9. RS Rayhan		11.316	19.896	31.212	3.945	5.451	9.396	0	0	0
	10. RS Hamori		8.764	12.516	21.280	636	542	1.178	0	0	0
3	RS Khusus	1									
	1. RS Graha Mutiara		1.440	5.421	6.861	117	344	461			0
	2				0			0			0
	3				0			0			0
	dst				0			0			0
4	Praktik Mandiri Dokter Spesialis										
	1				0			0			0
	2				0			0			0
	3				0			0			0
	dst				0			0			0
SUB JUMLAH II			83.427	125.942	340.878	18.101	26.976	70.383	3.666	4.861	13.265

Sumber: 40 Puskesmas, 11 RS di Kabupaten Subang,Bidang Pencegahan dan Pengendalian Penyakit Dinkes Kab. Subang

Catatan: Puskesmas non rawat inap hanya melayani kunjungan rawat jalan

TABEL 6

PERSENTASE RUMAH SAKIT DENGAN KEMAMPUAN PELAYANAN GAWAT DARURAT (GADAR) LEVEL I
KABUPATEN SUBANG
TAHUN 2024

NO	RUMAH SAKIT	JUMLAH	MEMPUNYAI KEMAMPUAN PELAYANAN GAWAT DARURAT LEVEL I	
			JUMLAH	%
1	*2*	*3*	*4*	*5*
1	RUMAH SAKIT UMUM	10	10	100,0
2	RUMAH SAKIT KHUSUS	1	1	100,0
KABUPATEN/KOTA		**11**	**11**	**100,0**

Sumber: Bidang Pelayanan Kesehatan & 11 Rumah Sakit di Kabupaten Subang

TABEL 7

ANGKA KEMATIAN PASIEN DI RUMAH SAKIT
KABUPATEN SUBANG
TAHUN 2024

NO	NAMA RUMAH SAKIT[a]	JUMLAH TEMPAT TIDUR	PASIEN KELUAR (HIDUP + MATI)			PASIEN KELUAR MATI			PASIEN KELUAR MATI ≥ 48 JAM DIRAWAT			*Gross Death Rate*			*Net Death Rate*		
			L	P	L + P	L	P	L + P	L	P	L + P	L	P	L + P	L	P	L + P
1	*2*	*3*	*4*	*5*	*6*	*7*	*8*	*9*	*10*	*11*	*12*	*13*	*14*	*15*	*16*	*17*	*18*
1	RSUD Subang	250	6.116	7.344	13.460	221	258	479	221	258	479	36,1	35,1	35,6	36,1	35,1	35,6
2	RS PTPN VIII	100	4.628	6.407	11.035	34	40	74	9	10	19	7,3	6,2	6,7	1,9	1,6	1,7
3	RSAU dr Hoediyono	65	787	1.130	1.917	1	5	6	2	6	8	1,3	4,4	3,1	2,5	5,3	4,2
4	RS Mutiara Hati	100	4.343	7.621	11.964	32	52	84	11	30	41	7,4	6,8	7,0	2,5	3,9	3,4
5	RS Graha Mutiara	33	117	344	461	0	1	1	0	0	0	0,0	2,9	2,2	0,0	0,0	0,0
6	RS PMC	100	4.879	7.319	12.198	133	130	263	35	53	88	27,3	17,8	21,6	7,2	7,2	7,2
7	RSU Haji Syaiful Anwar	55	673	1.017	1.690	10	6	16	0	0	0	14,9	5,9	9,5	0,0	0,0	0,0
8	RS Karisma	50	67	540	607	1	2	3	0	0	0	14,9	3,7	4,9	0,0	0,0	0,0
9	RS Indosehat	50	1.419	1.983	3.402	10	9	19	6	7	13	7,0	4,5	5,6	4,2	3,5	3,8
10	RS Rayhan	103	3.946	5.450	9.396	113	109	222	58	69	127	28,6	20,0	23,6	14,7	12,7	13,5
11	RS Hamori	115	4.565	6.765	11.330	156	142	298	76	62	138	34,2	21,0	26,3	16,6	9,2	12,2
12					0			0			0	#DIV/0!	#DIV/0!	#DIV/0!	#DIV/0!	#DIV/0!	#DIV/0!
KABUPATEN/KOTA		**1.021**	**31.540**	**45.920**	**77.460**	**711**	**754**	**1.465**	**418**	**495**	**913**	**22,5**	**16,4**	**18,9**	**13,3**	**10,8**	**11,8**

Sumber: Bidang Pelayanan Kesehatan & 11 Rumah Sakit di Kabupaten Subang

Keterangan: [a] termasuk rumah sakit swasta

TABEL 8

INDIKATOR KINERJA PELAYANAN DI RUMAH SAKIT
KABUPATEN SUBANG
TAHUN 2024

NO	NAMA RUMAH SAKIT[a]	JUMLAH TEMPAT TIDUR	PASIEN KELUAR (HIDUP + MATI)	JUMLAH HARI PERAWATAN	JUMLAH LAMA DIRAWAT	BOR (%)	BTO (KALI)	TOI (HARI)	ALOS (HARI)
1	*2*	*3*	*4*	*5*	*6*	*7*	*8*	*9*	*10*
1	RSUD Subang	250	13.460	71.647	53.405	78,5	54	1	4
2	RS PTPN VIII	100	11.035	27.174	38.296	74,4	110	1	3
3	RSAU dr Hoediyono	65	1.917	6.556	6.556	27,6	29	9	3
4	RS Mutiara Hati	100	11.964	29.910	35.892	81,9	120	1	3
5	RS Graha Mutiara	33	461	1.424	963	11,8	14	23	2
6	RS PMC	100	12.198	30.202	30.652	82,7	122	1	3
7	RSU Haji Syaiful Anwar	55	1.690	1.134	769	5,6	31	11	0
8	RS Karisma	50	607	1.480	1.821	8,1	12	28	3
9	RS Indosehat	50	3.402	3.432	11.215	18,8	68	4	3
10	RS Rayhan	103	9.396	38.773	37.683	103,1	91	0	4
11	RS Hamori	115	11.330	22.272	31.492	53,1	99	2	3
12	0	0	0			#DIV/0!	#DIV/0!	#DIV/0!	#DIV/0!
KABUPATEN/KOTA		**1021**	**77.460**	**234.004**	**248.744**	**62,8**	**76**	**2**	**3**

Sumber: Bidang Pelayanan Kesehatan & 11 Rumah Sakit di Kabupaten Subang

Keterangan: [a] termasuk rumah sakit swasta

TABEL 9

PERSENTASE PUSKESMAS DENGAN KETERSEDIAAN OBAT ESENSIAL MENURUT PUSKESMAS DAN KECAMATAN

KABUPATEN SUBANG
TAHUN 2024

NO	KECAMATAN	PUSKESMAS	KETERSEDIAAN OBAT ESENSIAL*
1	2	3	4
1	Sagalaherang	Sagalaherang	v
2	Serangpanjang	Serangpanjang	v
3	Jalancagak	Jalancagak	v
4	Kasomalang	Kasomalang	v
5	Ciater	Palasari	v
6	Cisalak	Cisalak	v
7	Tanjungsiang	Tanjungsiang	v
8	Cijambe	Tanjungwangi	v
9		Cirangkong	v
10	Cibogo	Cibogo	v
11	Subang	Cikalapa	v
12		Sukarahayu	v
13	Kalijati	Kalijati	v
14	Dawuan	Rawalele	v
15	Cipeundeuy	Cipeundeuy	v
16	Pabuaran	Pabuaran	v
17		Pringkasap	v
18	Patokbeusi	Patokbeusi	v
19		Rancabango	v
20	Purwadadi	Purwadadi	v
21	Cikaum	Cikaum	v
22	Pagaden	Pagaden	v
23		Gunungsembung	v
24	Pagaden Barat	Pagaden Barat	v
25	Cipunagara	Cipunagara	v
26	Compreng	Compreng	v
27		Jatireja	v
28	Binong	Binong	v
29	Tambakdahan	Mariuk	v
30		Tambakdahan	v
31	Ciasem	Ciasem	v
32		Jatibaru	v
33	Pamanukan	Pamanukan	v
34	Sukasari	Batangsari	v
35		Mandalawangi	v
36	Pusakanagara	Pusakanagara	v
37	Pusakajaya	Karanganyar	v
38	Legonkulon	Legonkulon	v
39	Blanakan	Blanakan	v
40		Cilamaya Girang	v
JUMLAH PUSKESMAS YANG MEMILIKI 80% OBAT DAN VAKSIN ESENSIA			40
JUMLAH PUSKESMAS YANG MELAPOR			40
% PUSKESMAS DENGAN KETERSEDIAAN OBAT & VAKSIN ESENSIAL			**100,00%**

Sumber: UPTD Farmasi

Keterangan: *) beri tanda "V" jika puskesmas memiliki obat dan vaksin esensial ≥80%

*) beri tanda "X" jika puskesmas memiliki obat dan vaksin esensial <80%

*) jika puskesmas tersebut tidak melapor, **mohon dikosongkan atau tidak memberi tanda "V" maupun "X"**

TABEL 10

PERSENTASE KETERSEDIAAN OBAT ESENSIAL
KABUPATEN SUBANG
TAHUN 2024

NO	NAMA OBAT	SATUAN	KETERSEDIAAN OBAT ESENSIAL*
1	2	3	4
1	Albendazol /Pirantel Pamoat	Tablet	v
2	Alopurinol	Tablet	v
3	Amlodipin/Kaptopril	Tablet	v
4	Amoksisilin 500 mg	Tablet	v
5	Amoksisilin sirup	Botol	v
6	Antasida tablet kunyah/ antasida suspensi	Tablet/Botol	v
7	Asam Askorbat (Vitamin C)	Tablet	v
8	Asiklovir	Tablet	v
9	Betametason salep	Tube	v
10	Deksametason tablet/deksametason injeksi	Tablet/Vial/Ampul	v
11	Diazepam injeksi 5 mg/ml	Ampul	v
12	Diazepam	Tablet	v
13	Dihidroartemsin+piperakuin (DHP) dan primaquin	Tablet	v
14	Difenhidramin Inj. 10 mg/ml	Ampul	v
15	Epinefrin (Adrenalin) injeksi 0,1 % (sebagai HCl)	Ampul	v
16	Fitomenadion (Vitamin K) injeksi	Ampul	v
17	Furosemid 40 mg/Hidroklorotiazid (HCT)	Tablet	v
18	Garam Oralit serbuk	Kantong	v
19	Glibenklamid/Metformin	Tablet	v
20	Hidrokortison krim/salep	Tube	v
21	Kotrimoksazol (dewasa) kombinasi tablet/Kotrimoksazol suspensi	Tablet/Botol	v
22	Lidokain inj	Vial	v
23	Magnesium Sulfat injeksi	Vial	v
24	Metilergometrin Maleat injeksi 0,200 mg-1 ml	Ampul	v
25	Natrium Diklofenak	Tablet	v
26	OAT FDC Kat 1	Paket	v
27	Oksitosin injeksi	Ampul	v
28	Parasetamol sirup 120 mg / 5 ml	Botol	v
29	Parasetamol 500 mg	Tablet	v
30	Prednison 5 mg	Tablet	v
31	Ranitidin 150 mg	Tablet	v
32	Retinol 100.000/200.000 IU	Kapsul	v
33	Salbutamol	Tablet	v
34	Salep Mata/Tetes Mata Antibiotik	Tube	v
35	Simvastatin	Tablet	v
36	Siprofloksasin	Tablet	v
37	Tablet Tambah Darah	Tablet	v
38	Triheksifenidil	Tablet	v
39	Vitamin B6 (Piridoksin)	Tablet	v
40	Zinc 20 mg	Tablet	v
JUMLAH ITEM OBAT INDIKATOR YANG TERSEDIA DI KABUPATEN/KOTA			40
% KETERSEDIAAN OBAT ESENSIAL			**100,00%**

Sumber: UPTD Farmasi

Keterangan: *) beri tanda "V" jika kabupaten/kota memiliki obat esensial

*) beri tanda "X" jika kabupaten/kota tidak memiliki obat esensial

TABEL 11

PERSENTASE PUSKESMAS DENGAN KETERSEDIAAN VAKSIN IMUNISASI DASAR LENGKAP (IDL)
MENURUT KECAMATAN DAN PUSKESMAS
KABUPATEN SUBANG
TAHUN 2024

NO	KECAMATAN	PUSKESMAS	KETERSEDIAAN VAKSIN IDL*
1	*2*	*3*	*4*
1	Sagalaherang	Sagalaherang	v
2	Serangpanjang	Serangpanjang	v
3	Jalancagak	Jalancagak	v
4	Kasomalang	Kasomalang	v
5	Ciater	Palasari	v
6	Cisalak	Cisalak	v
7	Tanjungsiang	Tanjungsiang	v
8	Cijambe	Tanjungwangi	v
9	0	Cirangkong	v
10	Cibogo	Cibogo	v
11	Subang	Cikalapa	v
12	0	Sukarahayu	v
13	Kalijati	Kalijati	v
14	Dawuan	Rawalele	v
15	Cipeundeuy	Cipeundeuy	v
16	Pabuaran	Pabuaran	v
17	0	Pringkasap	v
18	Patokbeusi	Patokbeusi	v
19	0	Rancabango	v
20	Purwadadi	Purwadadi	v
21	Cikaum	Cikaum	v
22	Pagaden	Pagaden	v
23	0	Gunungsembung	v
24	Pagaden Barat	Pagaden Barat	v
25	Cipunagara	Cipunagara	v
26	Compreng	Compreng	v
27	0	Jatireja	v
28	Binong	Binong	v
29	Tambakdahan	Mariuk	v
30	0	Tambakdahan	v
31	Ciasem	Ciasem	v
32	0	Jatibaru	v
33	Pamanukan	Pamanukan	v
34	Sukasari	Batangsari	v
35	0	Mandalawangi	v
36	Pusakanagara	Pusakanagara	v
37	Pusakajaya	Karanganyar	v
38	Legonkulon	Legonkulon	v
39	Blanakan	Blanakan	v
40	0	Cilamaya Girang	v
JUMLAH PUSKESMAS YANG MEMILIKI 100% VAKSIN IDL			40
JUMLAH PUSKESMAS YANG MELAPOR			40
% PUSKESMAS DENGAN KETERSEDIAAN VAKSIN IDL			**100,00%**

Sumber: UPTD Farmasi

Keterangan: *) beri tanda "V" jika Puskesmas memiliki 100% vaksin IDL

*) beri tanda "X" jika Puskesmas memiliki <100% vaksin IDL

*) jika Puskesmas tersebut tidak melapor, **mohon dikosongkan atau tidak memberi tanda "V" maupun "X"**

TABEL 12

JUMLAH POSYANDU DAN POSBINDU
KABUPATEN SUBANG
TAHUN 2024

NO	KECAMATAN	PUSKESMAS	POSYANDU					JUMLAH POSBINDU PTM DAN LANSIA**
			AKTIF		TIDAK AKTIF		JUMLAH	
			JUMLAH	%	JUMLAH	%		
1	2	3	4	5	6	7	8	9
1	Sagalaherang	Sagalaherang	49	100	0	0	49	8
2	Serangpanjang	Serangpanjang	44	100	0	0	44	6
3	Jalancagak	Jalancagak	49	100	0	0	49	7
4	Kasomalang	Kasomalang	50	100	0	0	50	8
5	Ciater	Palasari	50	100	0	0	50	7
6	Cisalak	Cisalak	65	100	0	0	65	9
7	Tanjungsiang	Tanjungsiang	68	100	0	0	68	10
8	Cijambe	Tanjungwangi	43	100	0	0	43	5
9	0	Cirangkong	22	100	0	0	22	3
10	Cibogo	Cibogo	66	100	0	0	66	9
11	Subang	Cikalapa	61	100	0	0	61	4
12	0	Sukarahayu	102	100	0	0	102	10
13	Kalijati	Kalijati	72	100	0	0	72	10
14	Dawuan	Rawalele	60	100	0	0	60	10
15	Cipeundeuy	Cipeundeuy	56	100	0	0	56	7
16	Pabuaran	Pabuaran	53	100	0	0	53	6
17	0	Pringkasap	20	100	0	0	20	2
18	Patokbeusi	Patokbeusi	53	100	0	0	53	6
19	0	Rancabango	28	100	0	0	28	4
20	Purwadadi	Purwadadi	70	100	0	0	70	10
21	Cikaum	Cikaum	57	100	0	0	57	10
22	Pagaden	Pagaden	45	100	0	0	45	6
23	0	Gunungsembung	27	100	0	0	27	4
24	Pagaden Barat	Pagaden Barat	55	100	0	0	55	9
25	Cipunagara	Cipunagara	71	100	0	0	71	10
26	Compreng	Compreng	20	100	0	0	20	3
27	0	Jatireja	29	100	0	0	29	5
28	Binong	Binong	58	100	0	0	58	9
29	Tambakdahan	Mariuk	23	100	0	0	23	4
30	0	Tambakdahan	36	100	0	0	36	10
31	Ciasem	Ciasem	80	100	0	0	80	6
32	0	Jatibaru	27	100	0	0	27	9
33	Pamanukan	Pamanukan	67	100	0	0	67	10
34	Sukasari	Batangsari	28	100	0	0	28	4
35	0	Mandalawangi	18	100	0	0	18	3
36	Pusakanagara	Pusakanagara	45	100	0	0	45	7
37	Pusakajaya	Karanganyar	51	100	0	0	51	8
38	Legonkulon	Legonkulon	45	100	0	0	45	7
39	Blanakan	Blanakan	35	100	0	0	35	5
40	0	Cilamaya Girang	30	100	0	0	30	4
JUMLAH (KAB/KOTA)			**1928**	**100**	**0**	**0,0**	**1928**	**274**
RASIO POSYANDU PER 100 BALITA							**1,52**	

Sumber: Seksi Promosi & Pemberdayaan Masyarakat, Seksi Pencegahan dan Pengendalian Penyakit Tidak Menular

*Posyandu aktif: posyandu purnama + mandiri

**PTM: Penyakit Tidak Menular

TABEL 13

JUMLAH TENAGA MEDIS DI FASILITAS KESEHATAN
KABUPATEN SUBANG
TAHUN 2024

NO	UNIT KERJA	DR SPESIALIS			DOKTER			TOTAL			DOKTER GIGI			DOKTER GIGI SPESIALIS			TOTAL		
		L	P	L+P	L	P	L+P	L	P	L+P	L	P	L+P	L	P	L+P	L	P	L+P
1	2	3	4	5	6	7	8	9	10	11	12	13	14	15	16	17	18	19	20
1	Sagalaherang	-	-	-	1	-	1	1	-	1	-	1	1			-	-	1	1
2	Serangpanjang	-	-	-	-	2	2	-	2	2	-	-	-			-	-	-	-
3	Jalancagak	-	-	-	1	2	3	1	2	3	-	1	1			-	-	1	1
4	Kasomalang	-	-	-	2	-	2	2	-	2	-	-	-			-	-	-	-
5	Palasari	-	-	-	1	1	2	1	1	2	-	-	-			-	-	-	-
6	Cisalak	-	-	-	3	5	8	3	5	8	-	1	1			-	-	1	1
7	Tanjungsiang	-	-	-	2	1	3	2	1	3	-	1	1			-	-	1	1
8	Tanjungwangi	-	-	-	-	2	2	-	2	2	-	1	1			-	-	1	1
9	Cirangkong	-	-	-	-	1	1	-	1	1	-	1	1			-	-	1	1
10	Cibogo	-	-	-	3	8	11	3	8	11	-	1	1			-	-	1	1
11	Cikalapa	-	-	-	2	3	5	2	3	5	-	1	1			-	-	1	1
12	Sukarahayu	-	-	-	3	4	7	3	4	7	-	1	1			-	-	1	1
13	Kalijati	-	-	-	-	2	2	-	2	2	-	-	-			-	-	-	-
14	Rawalele	-	-	-	-	2	2	-	2	2	-	1	1			-	-	1	1
15	Cipeundeuy	-	-	-	2	1	3	2	1	3	-	1	1			-	-	1	1
16	Pabuaran	-	-	-	1	1	2	1	1	2	1	-	1			-	1	-	1
17	Pringkasap	-	-	-	-	1	1	-	1	1	-	-	-			-	-	-	-
18	Patokbeusi	-	-	-	2	1	3	2	1	3	-	1	1			-	-	1	1
19	Rancabango	-	-	-	1	1	2	1	1	2	-	1	1			-	-	1	1
20	Purwadadi	-	-	-	1	2	3	1	2	3	-	-	-			-	-	-	-
21	Cikaum	-	-	-	1	2	3	1	2	3	-	-	-			-	-	-	-
22	Pagaden	-	-	-	1	1	2	1	1	2	-	1	1			-	-	1	1
23	Gunungsembung	-	-	-	-	2	2	-	2	2	-	1	1			-	-	1	1
24	Pagaden Barat	-	-	-	1	2	3	1	2	3	-	1	1			-	-	1	1
25	Cipunagara	-	-	-	1	1	2	1	1	2	-	1	1			-	-	1	1
26	Compreng	-	-	-	-	3	3	-	3	3	-	-	-			-	-	-	-
27	Jatireja	-	-	-	1	1	2	1	1	2	-	-	-			-	-	-	-
28	Binong	-	-	-	1	2	3	1	2	3	-	1	1			-	-	1	1
29	Marluk	-	-	-	1	-	1	1	-	1	-	-	-			-	-	-	-
30	Tambakdahan	-	-	-	1	1	2	1	1	2	-	1	1			-	-	1	1
31	Ciasem	-	-	-	1	3	4	1	3	4	-	1	1			-	-	1	1
32	Jatibaru	-	-	-	-	1	1	-	1	1	-	-	-			-	-	-	-
33	Pamanukan	-	-	-	4	2	6	4	2	6	-	1	1			-	-	1	1
34	Batangsari	-	-	-	2	-	2	2	-	2	-	-	-			-	-	-	-
35	Mandalawangi	-	-	-	2	-	2	2	-	2	-	1	1			-	-	1	1
36	Pusakanagara	-	-	-	1	4	5	1	4	5	-	1	1			-	-	1	1
37	Karanganyar	-	-	-	1	2	3	1	2	3	-	1	1			-	-	1	1
38	Legonkulon	-	-	-	1	2	3	1	2	3	1	-	1			-	1	-	1
39	Blanakan	-	-	-	-	3	3	-	3	3	-	1	1			-	-	1	1
40	Cilamaya Girang	-	-	-	-	2	2	-	2	2	-	1	1			-	-	1	1
	Jumlah Sarana Yankes Puskesmas	0	0	0	45	74	119	45	74	119	2	26	28	0	0	0	2	26	28
1	RSUD Subang	28	3	31	19	16	35	47	19	66	1	3	4	1	0	1	2	3	5
2	RS PTPN	9	2	11	7	7	14	16	9	25	3	2	5	0	0	0	3	2	5
3	RSAU dr Hoediyono	1	0	1	0	1	1	1	1	2	1	0	1	0	0	0	1	0	1
4	RS Mutiara Hati	9	0	9	6	2	8	15	2	17	1	0	1	0	0	0	1	0	1
5	RS Graha Mutiara	4	0	4	2	6	8	6	6	12	0	0	0	0	0	0	0	0	0
6	RS PMC	19	1	20	10	14	24	29	15	44	2	1	3	0	0	0	2	1	3
7	RSU Haji Syaiful Anwar	3	1	4	2	2	4	5	3	8	0	1	1	0	0	0	0	1	1
8	RS Karisma	3	0	3	2	1	3	5	1	6	0	0	0	0	0	0	0	0	0
9	RS Indosehat	2	0	2	4	1	5	6	1	7	0	0	0	0	0	0	0	0	0
10	RS Rayhan	11	2	13	2	4	6	13	6	19	0	2	2	0	0	0	0	2	2
11	RS Hamori	9	2	11	3	5	8	12	7	19	0	2	2	0	0	0	0	2	2
	Jumlah Sarana Yankes Rumah Sakit	98	11	109	57	59	116	155	70	225	8	11	19	1	0	1	9	11	20
1	Klinik Kesehatan	14	9	23	111	108	219	125	117	242	3	18	21	0	0	0	3	18	21
2	Praktek mandiri	0	0	0	32	26	58	32	26	58	2	4	6	0	0	0	2	4	6
3	Sarana Kefarmasian dan Alkes	0	0	0	0	0	0	0	0	0	0	0	0	0	0	0	0	0	0
4	Labkes	0	0	0	1	2	3	1	2	3	0	0	0	0	0	0	0	0	0
5	UTD	0	0	0	0	0	0	0	0	0	0	0	0	0	0	0	0	0	0
6	Fasyankes Lainnya	0	0	0	0	0	0	0	0	0	0	0	0	0	0	0	0	0	0
Jumlah Sarana Pelayanan Kesehatan Lain		**14**	**9**	**23**	**144**	**136**	**280**	**158**	**145**	**303**	**5**	**22**	**27**	**0**	**0**	**0**	**5**	**22**	**27**
JUMLAH (KAB/KOTA)[a]		112	20	132	246	269	515	358	289	647	15	59	74	1	0	1	16	59	75
RASIO TERHADAP 100.000 PENDUDUK				7,9			31,0			38,9			4,4			0,1			4,5

Sumber: SDMK & 10 Rumah Sakit di Kab. Subang

Keterangan : - Tenaga kesehatan termasuk yang memiliki ijazah pasca sarjana dan doktor

a. Pada penghitungan jumlah dan rasio di tingkat kabupaten/kota, nakes yang bertugas di lebih dari satu tempat hanya dihitung satu kali

TABEL 14

JUMLAH TENAGA TENAGA KEPERAWATAN DAN TENAGA KEBIDANAN DI FASILITAS KESEHATAN KABUPATEN SUBANG TAHUN 2024

NO	UNIT KERJA	TENAGA KEPERAWATAN			TENAGA KEBIDANAN
		L	P	L+P	
1	2	3	4	5	6
1	Sagalaherang	6	9	15	15
2	Serangpanjang	3	8	11	16
3	Jalancagak	8	18	26	17
4	Kasomalang	10	13	23	18
5	Palasari	6	13	19	14
6	Cisalak	13	11	24	22
7	Tanjungsiang	10	11	21	23
8	Tanjungwangi	2	8	10	20
9	Cirangkong	8	7	15	12
10	Cibogo	9	10	19	29
11	Cikalapa	8	14	22	12
12	Sukarahayu	5	15	20	23
13	Kalijati	5	7	12	27
14	Rawalele	5	10	15	29
15	Cipeundeuy	7	9	16	24
16	Pabuaran	10	8	18	20
17	Pringkasap	6	8	14	9
18	Patokbeusi	1	13	14	14
19	Rancabango	11	8	19	16
20	Purwadadi	12	11	23	18
21	Cikaum	14	17	31	24
22	Pagaden	11	19	30	24
23	Gunungsembung	7	11	18	13
24	Pagaden Barat	7	9	16	11
25	Cipunagara	8	7	15	29
26	Compreng	7	2	9	11
27	Jatireja	2	7	9	17
28	Binong	10	7	17	27
29	Mariuk	3	2	5	15
30	Tambakdahan	4	10	14	14
31	Ciasem	10	16	26	30
32	Jatibaru	6	6	12	18
33	Pamanukan	8	7	15	23
34	Batangsari	3	8	11	5
35	Mandalawangi	7	5	12	12
36	Pusakanagara	14	15	29	27
37	Karanganyar	10	4	14	24
38	Legonkulon	7	5	12	14
39	Blanakan	14	3	17	21
40	Cilamaya Girang	6	8	14	13
	Jumlah Sarana Yankes Puskesmas	303	379	**682**	750
1	RSUD Subang	151	236	387	95
2	RS PTPN	23	70	93	8
3	RSAU dr Hoediyono	1	16	17	9
4	RS Mutiara Hati	12	37	49	27
5	RS Graha Mutiara	0	4	4	13
6	RS PMC	20	45	65	25
7	RSU Haji Syaiful Anwar	5	14	19	13
8	RS Karisma	3	7	10	9
9	RS Indosehat	17	17	34	21
10	RS Rayhan	23	24	47	0
11	RS Hamori	14	43	57	0
	Jumlah Sarana Yankes Rumah Sakit	**269**	**513**	**782**	**220**
1	Klinik Kesehatan	111	184	295	170
2	Praktek mandiri	2	1	3	64
3	Sarana Kefarmasian dan Alkes	0	0	0	0
4	Labkes	2	4	6	0
5	UTD	1	3	4	0
6	Fasyankes Lainnya	22	7	29	15
Jumlah Sarana Pelayanan Kesehatan Lain		**138**	**199**	**337**	**249**
JUMLAH (KAB/KOTA)		710	1.091	1.801	1.219
RASIO TERHADAP 100.000 PENDUDUK				**108,3**	**73,3**

Sumber: SDMK & 10 Rumah Sakit di Kab. Subang

Keterangan : - Tenaga kesehatan termasuk yang memiliki ijazah pasca sarjana dan doktor

a. Pada penghitungan jumlah dan rasio di tingkat kabupaten/kota, nakes yang bertugas di lebih dari satu tempat hanya dihitung satu kali

TABEL 15

JUMLAH TENAGA KESEHATAN MASYARAKAT, KESEHATAN LINGKUNGAN, DAN GIZI DI FASILITAS KESEHATAN KABUPATEN SUBANG TAHUN 2024

NO	UNIT KERJA	TENAGA KESEHATAN MASYARAKAT			TENAGA KESEHATAN LINGKUNGAN			TENAGA GIZI		
		L	P	L+P	L	P	L+P	L	P	L+P
1	2	3	4	5	6	7	8	9	10	11
1	Sagalaherang	1	1	2	0	0	0	0	1	1
2	Serangpanjang	1	1	2	0	1	1	0	1	1
3	Jalancagak	0	1	1	0	2	2	0	2	2
4	Kasomalang	1	0	1	0	1	1	0	1	1
5	Palasari	0	0	0	1	0	1	0	1	1
6	Cisalak	0	1	1	0	3	3	0	2	2
7	Tanjungsiang	0	1	1	1	0	1	0	1	1
8	Tanjungwangi	1	0	1	0	1	1	0	1	1
9	Cirangkong	0	1	1	0	1	1	0	1	1
10	Cibogo	2	1	3	1	0	1	1	0	1
11	Cikalapa	1	2	3	0	1	1	0	2	2
12	Sukarahayu	0	1	1	0	2	2	1	1	2
13	Kalijati	1	0	1	0	2	2	0	2	2
14	Rawalele	0	1	1	1	0	1	0	1	1
15	Cipeundeuy	0	1	1	0	2	2	0	1	1
16	Pabuaran	1	0	1	2	0	2	0	1	1
17	Pringkasap	0	1	1	0	1	1	0	1	1
18	Patokbeusi	1	2	3	1	0	1	0	1	1
19	Rancabango	0	0	0	0	1	1	0	1	1
20	Purwadadi	1	2	3	1	0	1	0	1	1
21	Cikaum	1	0	1	0	1	1	0	1	1
22	Pagaden	1	1	2	0	1	1	0	2	2
23	Gunungsembung	0	1	1	0	1	1	0	1	1
24	Pagaden Barat	1	1	2	0	1	1	1	0	1
25	Cipunagara	0	2	2	1	0	1	0	1	1
26	Compreng	1	1	2	0	1	1	0	0	0
27	Jatireja	0	1	1	0	1	1	1	0	1
28	Binong	1	0	1	0	1	1	0	1	1
29	Mariuk	0	0	0	1	0	1	0	1	1
30	Tambakdahan	1	1	2	0	0	0	1	0	1
31	Ciasem	0	3	3	0	1	1	0	1	1
32	Jatibaru	0	0	0	1	0	1	0	1	1
33	Pamanukan	0	1	1	1	0	1	0	1	1
34	Batangsari	1	2	3	0	1	1	0	1	1
35	Mandalawangi	0	1	1	0	1	1	0	1	1
36	Pusakanagara	0	1	1	1	0	1	0	1	1
37	Karanganyar	0	1	1	0	1	1	0	1	1
38	Legonkulon	0	2	2	0	1	1	0	1	1
39	Blanakan	1	1	2	0	1	1	0	1	1
40	Cilamaya Girang	0	0	0	0	1	1	0	1	1
	Jumlah Sarana Yankes Puskesmas	19	37	56	13	32	45	5	40	45
1	RSUD Subang	1	3	4	0	4	4	1	10	11
2	RS PTPN	1	1	2	0	0	0	0	2	2
3	RSAU dr Hoediyono	2	0	2	0	0	0	0	0	0
4	RS Mutiara Hati	2	3	5	0	1	1	0	1	1
5	RS Graha Mutiara	0	0	0	1	0	1	0	1	1
6	RS PMC	0	0	0	0	1	1	0	1	1
7	RSU Haji Syaiful Anwar	0	0	0	0	1	1	0	1	1
8	RS Karisma	0	0	0	0	0	0	0	0	0
9	RS Indosehat	0	1	1	0	0	0	0	0	0
10	RS Rayhan	0	0	0	2	0	2	0	1	1
11	RS Hamori	0	0	0	0	0	0	0	0	0
	Jumlah Sarana Yankes Rumah Sakit	6	8	14	3	7	10	1	17	18
1	Klinik Kesehatan	3	3	6	1	1	2	3	23	26
2	Praktek mandiri	2	2	4	0	0	0	0	0	0
3	Sarana Kefarmasian dan Alkes	3	3	6	0	0	0	0	0	0
4	Labkes	4	4	8	0	0	0	0	0	0
5	UTD	5	5	10	0	0	0	0	0	0
6	Fasyankes Lainnya	6	6	12	0	0	0	0	0	0
Jumlah Sarana Pelayanan Kesehatan Lain		23	23	46	1	1	2	3	23	26
DINAS KESEHATAN KAB/KOTA			2							
JUMLAH (KAB/KOTA)		**48**	**70**	**118**	**17**	**40**	**57**	**9**	**80**	**89**
RASIO TERHADAP 100.000 PENDUDUK				**7,1**			**3,4**			**5,4**

Sumber: SDMK & 10 Rumah Sakit di Kab. Subang

Keterangan : - Tenaga kesehatan termasuk yang memiliki ijazah pasca sarjana dan doktor

a. Pada penghitungan jumlah dan rasio di tingkat kabupaten/kota, nakes yang bertugas di lebih dari satu tempat hanya dihitung satu kali

TABEL 16

JUMLAH TENAGA TEKNIK BIOMEDIKA, KETERAPIAN FISIK, DAN KETEKNISIAN MEDIK DI FASILITAS KESEHATAN KABUPATEN SUBANG TAHUN 2024

NO	UNIT KERJA	AHLI TEKNOLOGI LABORATORIUM MEDIK			TENAGA TEKNIK BIOMEDIKA LAINNYA			KETERAPIAN FISIK			KETEKNISIAN MEDIS		
		L	P	L + P	L	P	L + P	L	P	L + P	L	P	L + P
1	2	3	4	5	6	7	8	9	10	11	12	13	14
1	Sagalaherang	0	1	1	0	0	0	0	0	0	0	1	1
2	Serangpanjang	0	1	1	0	0	0	0	0	0	0	0	0
3	Jalancagak	1	1	2	0	1	1	0	0	0	1	0	1
4	Kasomalang	0	2	2	0	0	0	0	0	0	0	0	0
5	Palasari	0	1	1	0	0	0	0	0	0	1	0	1
6	Cisalak	0	2	2	0	0	0	0	0	0	0	1	1
7	Tanjungsiang	0	1	1	0	0	0	0	0	0	0	1	1
8	Tanjungwangi	0	1	1	0	0	0	0	0	0	0	0	0
9	Cirangkong	0	1	1	0	0	0	0	0	0	0	0	0
10	Cibogo	2	0	2	0	0	0	0	0	0	0	1	1
11	Cikalapa	1	1	2	0	0	0	0	0	0	0	1	1
12	Sukarahayu	0	2	2	0	0	0	0	0	0	0	1	1
13	Kalijati	0	2	2	0	0	0	0	0	0	0	0	0
14	Rawalele	0	2	2	0	0	0	0	0	0	0	0	0
15	Cipeundeuy	0	0	0	0	0	0	0	0	0	0	0	0
16	Pabuaran	1	1	2	0	0	0	0	0	0	1	0	1
17	Pringkasap	0	1	1	0	0	0	0	0	0	1	0	1
18	Patokbeusi	1	0	1	0	0	0	0	0	0	0	1	1
19	Rancabango	0	1	1	0	0	0	0	0	0	1	0	1
20	Purwadadi	0	1	1	0	0	0	0	0	0	0	0	0
21	Cikaum	0	1	1	0	0	0	0	0	0	1	0	1
22	Pagaden	0	2	2	0	0	0	0	0	0	0	1	1
23	Gunungsembung	0	1	1	0	0	0	0	0	0	0	1	1
24	Pagaden Barat	0	2	2	0	0	0	0	0	0	0	1	1
25	Cipunagara	1	0	1	0	0	0	0	0	0	0	1	1
26	Compreng	0	1	1	0	0	0	0	0	0	0	0	0
27	Jatireja	0	1	1	0	0	0	0	0	0	0	0	0
28	Binong	0	1	1	0	0	0	0	0	0	0	0	0
29	Mariuk	0	2	2	0	0	0	0	0	0	1	0	1
30	Tambakdahan	0	1	1	0	0	0	0	0	0	0	0	0
31	Ciasem	0	1	1	0	0	0	0	0	0	0	0	0
32	Jatibaru	0	1	1	0	0	0	0	0	0	0	0	0
33	Pamanukan	1	0	1	0	0	0	0	0	0	0	0	0
34	Batangsari	0	1	1	0	0	0	0	0	0	0	0	0
35	Mandalawangi	1	0	1	0	0	0	0	0	0	0	0	0
36	Pusakanagara	0	2	2	0	0	0	0	0	0	0	0	0
37	Karanganyar	0	1	1	0	0	0	0	0	0	0	0	0
38	Legonkulon	0	1	1	0	0	0	0	0	0	0	1	1
39	Blanakan	0	1	1	0	0	0	0	0	0	0	0	0
40	Cilamaya Girang	0	0	0	0	0	0	0	0	0	0	0	0
Jumlah Sarana Yankes Puskesmas		9	42	51	0	1	1	0	0	0	7	12	19
1	RSUD Subang	12	20	32	8	2	10	2	8	10	9	10	19
2	RS PTPN	2	8	10	2	0	2	0	2	2	2	6	8
3	RSAU dr Hoediyono	1	3	4	3	0	3	0	0	0	0	1	1
4	RS Mutiara Hati	2	1	3	1	0	1	2	1	3	2	1	3
5	RS Graha Mutiara	0	0	0	1	0	1	0	0	0	0	2	2
6	RS PMC	2	4	6	1	2	3	1	1	2	0	5	5
7	RSU Haji Syaiful Anwar	0	2	2	1	0	1	0	0	0	0	2	2
8	RS Karisma	0	2	2	2	0	2	0	0	0	2	0	2
9	RS Indosehat	0	3	3	2	0	2	0	0	0	1	1	2
10	RS Rayhan	3	3	6	1	0	1	0	1	1	3	4	7
11	RS Hamori	2	3	5	2	0	2	0	0	0	2	2	4
Jumlah Sarana Yankes Rumah Sakit		24	49	73	24	4	28	5	13	18	21	34	55
1	Klinik Kesehatan	12	32	44	4	1	5	0	1	1	2	6	8
2	Praktek mandiri	0	0	0	0	0	0	0	0	0	0	0	0
3	Sarana Kefarmasian dan Alkes	0	0	0	0	0	0	0	0	0	0	0	0
4	Labkes	5	20	25	0	1	1	0	0	0	0	0	0
5	UTD	0	1	1	0	0	0	0	0	0	0	0	0
6	Fasyankes Lainnya	0	0	0	0	0	0	0	0	0	0	0	0
Jumlah Sarana Pelayanan Kesehatan Lain		17	53	70	4	2	6	0	1	1	2	6	8
JUMLAH (KAB/KOTA)		50	144	194	28	7	35	5	14	19	30	52	82
RASIO TERHADAP 100.000 PENDUDUK				**11,7**			**2,1**			**1,1**			**4,9**

Sumber: SDMK & 10 Rumah Sakit di Kab. Subang

Keterangan : - Tenaga kesehatan termasuk yang memiliki ijazah pasca sarjana dan doktor

a. Pada penghitungan jumlah dan rasio di tingkat kabupaten/kota, nakes yang bertugas di lebih dari satu tempat hanya dihitung satu kali

TABEL 17

JUMLAH TENAGA KEFARMASIAN DI FASILITAS KESEHATAN
KABUPATEN SUBANG
TAHUN 2024

NO	UNIT KERJA	TENAGA KEFARMASIAN								
		TENAGA TEKNIS KEFARMASIAN			APOTEKER			TOTAL		
		L	P	L+P	L	P	L+P	L	P	L+P
1	2	3	4	5	6	7	8	9	10	11
1	Sagalaherang	0	0	0	1	0	1	1	0	1
2	Serangpanjang	0	1	1	0	1	1	0	2	2
3	Jalancagak	0	0	0	0	2	2	0	2	2
4	Kasomalang	0	1	1	1	1	2	1	2	3
5	Palasari	0	1	1	2	0	2	2	1	3
6	Cisalak	0	1	1	0	2	2	0	3	3
7	Tanjungsiang	0	1	1	1	0	1	1	1	2
8	Tanjungwangi	0	1	1	0	1	1	0	2	2
9	Cirangkong	0	0	0	0	1	1	0	1	1
10	Cibogo	1	1	2	0	1	1	1	2	3
11	Cikalapa	0	1	1	0	2	2	0	3	3
12	Sukarahayu	1	2	3	0	1	1	1	3	4
13	Kalijati	0	1	1	0	2	2	0	3	3
14	Rawalele	0	0	0	1	2	3	1	2	3
15	Cipeundeuy	0	0	0	0	2	2	0	2	2
16	Pabuaran	0	0	0	1	0	1	1	0	1
17	Pringkasap	0	0	0	0	1	1	0	1	1
18	Patokbeusi	0	1	1	0	1	1	0	2	2
19	Rancabango	0	0	0	0	1	1	0	1	1
20	Purwadadi	0	0	0	0	2	2	0	2	2
21	Cikaum	0	2	2	0	1	1	0	3	3
22	Pagaden	0	0	0	0	2	2	0	2	2
23	Gunungsembung	0	0	0	0	1	1	0	1	1
24	Pagaden Barat	0	1	1	0	1	1	0	2	2
25	Cipunagara	1	0	1	0	2	2	1	2	3
26	Compreng	0	1	1	1	0	1	1	1	2
27	Jatireja	0	0	0	0	1	1	0	1	1
28	Binong	0	0	0	1	0	1	1	0	1
29	Mariuk	1	0	1	1	1	2	2	1	3
30	Tambakdahan	1	0	1	0	2	2	1	2	3
31	Ciasem	1	1	2	0	2	2	1	3	4
32	Jatibaru	0	0	0	0	1	1	0	1	1
33	Pamanukan	0	1	1	0	1	1	0	2	2
34	Batangsari	0	1	1	1	0	1	1	1	2
35	Mandalawangi	0	0	0	0	1	1	0	1	1
36	Pusakanagara	0	0	0	1	0	1	1	0	1
37	Karanganyar	0	0	0	0	1	1	0	1	1
38	Legonkulon	0	0	0	1	0	1	1	0	1
39	Blanakan	0	0	0	0	1	1	0	1	1
40	Cilamaya Girang	0	1	1	1	1	2	1	2	3
Jumlah Sarana Yankes Puskesmas		6	20	26	14	42	56	20	62	82
1	RSUD Subang	7	19	26	5	14	19	12	33	45
2	RS PTPN	2	5	7	0	3	3	2	8	10
3	RSAU dr Hoediyono	0	1	1	2	2	4	2	3	5
4	RS Mutiara Hati	1	1	2	0	1	1	1	2	3
5	RS Graha Mutiara	0	1	1	0	2	2	0	3	3
6	RS PMC	1	10	11	4	3	7	5	13	18
7	RSU Haji Syaiful Anwar	0	0	0	0	1	1	0	1	1
8	RS Karisma	0	1	1	0	1	1	0	2	2
9	RS Indosehat	0	0	0	0	2	2	0	2	2
10	RS Rayhan	1	3	4	0	3	3	1	6	7
11	RS Hamori	1	4	5	1	2	3	2	6	8
Jumlah Sarana Yankes Rumah Sakit		13	45	58	12	34	46	25	79	104
1	Klinik Kesehatan	10	28	38	19	63	82	29	91	120
2	Praktek mandiri	0	0	0			0	0	0	0
3	Sarana Kefarmasian dan Alkes	4	10	14	16	42	58	20	52	72
4	Labkes	0	0	0	0	0	0	0	0	0
5	UTD	0	0	0	0	0	0	0	0	0
6	Fasyankes Lainnya	0	0	0	0	0	0	0	0	0
Jumlah Sarana Pelayanan Kesehatan Lain		14	38	52	35	105	140	49	143	192
JUMLAH (KAB/KOTA)		33	103	136	61	181	242	94	284	378
RASIO TERHADAP 100.000 PENDUDUK				**8,2**			**14,6**			**22,7**

Sumber: SDMK & 10 Rumah Sakit di Kab. Subang

Keterangan : - Tenaga kesehatan termasuk yang memiliki ijazah pasca sarjana dan doktor

a. Pada penghitungan jumlah dan rasio di tingkat kabupaten/kota, nakes yang bertugas di lebih dari satu tempat hanya dihitung satu kali

TABEL 18

JUMLAH TENAGA PENUNJANG/PENDUKUNG KESEHATAN DI FASILITAS KESEHATAN
KABUPATEN SUBANG
TAHUN 2024

NO	UNIT KERJA	TENAGA PENUNJANG/PENDUKUNG KESEHATAN									TOTAL		
		PEJABAT STRUKTURAL			TENAGA PENDIDIK			TENAGA DUKUNGAN MANAJEMEN					
		L	P	L+P	L	P	L+P	L	P	L+P	L	P	L+P
1	2	3	4	5	6	7	8	9	10	11	12	13	14
1	Sagalaherang	1	0	1	0	0	0	4	3	7	5	3	8
2	Serangpanjang	1	0	1	0	0	0	3	4	7	4	4	8
3	Jalancagak	0	1	1	0	0	0	6	4	10	6	5	11
4	Kasomalang	1	0	1	0	0	0	5	3	8	6	3	9
5	Palasari	0	1	1	0	0	0	8	4	12	8	5	13
6	Cisalak	1	0	1	0	0	0	3	2	5	4	2	6
7	Tanjungsiang	1	0	1	0	0	0	4	0	4	5	0	5
8	Tanjungwangi	0	1	1	0	0	0	2	1	3	2	2	4
9	Cirangkong	1	0	1	0	0	0	1	1	2	2	1	3
10	Cibogo	0	1	1	0	0	0	3	3	6	3	4	7
11	Cikalapa	1	0	1	0	0	0	4	5	9	5	5	10
12	Sukarahayu	0	1	1	0	0	0	2	5	7	2	6	8
13	Kalijati	0	1	1	0	0	0	7	6	13	7	7	14
14	Rawalele	0	1	1	0	0	0	7	3	10	7	4	11
15	Cipeundeuy	1	0	1	0	0	0	3	4	7	4	4	8
16	Pabuaran	0	0	0	0	0	0	3	5	8	3	5	8
17	Pringkasap	1	0	1	0	0	0	1	1	2	2	1	3
18	Patokbeusi	1	0	1	0	0	0	2	2	4	3	2	5
19	Rancabango	1	0	1	0	0	0	5	3	8	6	3	9
20	Purwadadi	1	0	1	0	0	0	6	3	9	7	3	10
21	Cikaum	1	0	1	0	0	0	8	3	11	9	3	12
22	Pagaden	0	1	1	0	0	0	7	4	11	7	5	12
23	Gunungsembung	0	1	1	0	0	0	5	3	8	5	4	9
24	Pagaden Barat	0	1	1	0	0	0	7	5	12	7	6	13
25	Cipunagara	0	1	1	0	0	0	5	1	6	5	2	7
26	Compreng	1	0	1	0	0	0	2	0	2	3	0	3
27	Jatireja	0	1	1	0	0	0	1	2	3	1	3	4
28	Binong	1	0	1	0	0	0	3	5	8	4	5	9
29	Mariuk	1	0	1	0	0	0	1	2	3	2	2	4
30	Tambakdahan	0	1	1	0	0	0	2	3	5	2	4	6
31	Ciasem	1	0	1	0	0	0	11	5	16	12	5	17
32	Jatibaru	1	0	1	0	0	0	5	2	7	6	2	8
33	Pamanukan	1	0	1	0	0	0	6	6	12	7	6	13
34	Batangsari	1	0	1	0	0	0	2	2	4	3	2	5
35	Mandalawangi	1	0	1	0	0	0	4	3	7	5	3	8
36	Pusakanagara	0	1	1	0	0	0	7	0	7	7	1	8
37	Karanganyar	0	1	1	0	0	0	6	4	10	6	5	11
38	Legonkulon	1	0	1	0	0	0	2	3	5	3	3	6
39	Blanakan	1	0	1	0	0	0	8	1	9	9	1	10
40	Cilamaya Girang	1	0	1	0	0	0	4	2	6	5	2	7
Jumlah Sarana Yankes Puskesmas		24	15	39	0	0	0	175	118	293	199	133	332
1	RSUD Subang	9	9	18	0	0	0	195	70	265	204	79	283
2	RS PTPN	0	0	0	0	0	0	75	14	89	75	14	89
3	RSAU dr Hoediyono	0	0	0	0	0	0	12	13	25	12	13	25
4	RS Mutiara Hati	1	0	1	0	0	0	21	12	33	22	12	34
5	RS Graha Mutiara	0	0	0	0	0	0	14	4	18	14	4	18
6	RS PMC	0	1	1	0	0	0	52	24	76	52	25	77
7	RSU Haji Syaiful Anwar	0	0	0	0	0	0	9	13	22	9	13	22
8	RS Karisma	0	0	0	0	0	0	10	6	16	10	6	16
9	RS Indosehat	0	0	0	0	0	0	19	24	43	19	24	43
10	RS Rayhan	2	0	2	0	0	0	13	16	29	15	16	31
11	RS Hamori	1	0	1	0	0	0	0	0	0	1	0	1
Jumlah Sarana Yankes Rumah Sakit		13	10	23	0	0	0	420	196	616	433	206	639
1	Klinik Kesehatan	3	0	3	0	0	0	224	150	374	227	150	377
2	Praktek mandiri	0	0	0	0	0	0	0	0	0	0	0	0
3	Sarana Kefarmasian dan Alkes	0	3	3	0	0	0	8	1	9	8	4	12
4	Labkes	0	2	2	0	0	0	19	6	25	19	8	27
5	UTD	0	0	0	0	0	0	0	0	0	0	0	0
6	Fasyankes Lainnya	0	0	0	0	0	0	0	0	0	0	0	0
Jumlah Sarana Pelayanan Kesehatan Lain		3	5	8	0	0	0	251	157	408	254	162	416
INSTITUSI DIKNAKES/DIKLAT		0	0	0	0	0	0	0	0	0	0	0	0
DINAS KESEHATAN KAB/KOTA		9	7	16	0	0	0	34	52	86	43	59	102
JUMLAH (KAB/KOTA)		**49**	**37**	**86**	**0**	**0**	**0**	**880**	**523**	**1.403**	**929**	**560**	**1.489**

Sumber: SDMK & 10 Rumah Sakit di Kab. Subang

Keterangan : - Pada penghitungan jumlah di tingkat kabupaten/kota, tenaga yang bertugas di lebih dari satu tempat hanya dihitung satu kali

TABEL 19

CAKUPAN JAMINAN KESEHATAN PENDUDUK MENURUT JENIS KEPESERTAAN
KABUPATEN SUBANG
TAHUN 2024

NO	JENIS KEPESERTAAN	PESERTA JAMINAN KESEHATAN	
		JUMLAH	%
1	2	3	4
PENERIMA BANTUAN IURAN (PBI)			
1	PBI APBN	778.906	0,5
2	PBI APBD	205.975	0,1
SUB JUMLAH PBI		984.881	0,6
NON PBI			
1	Pekerja Penerima Upah (PPU)	410.172	0,2
2	Pekerja Bukan Penerima Upah (PBPU)/mandiri	207.564	0,1
3	Bukan Pekerja (BP)	30.489	0,0
SUB JUMLAH NON PBI		648.225	0,4
JUMLAH (KAB/KOTA)		1.633.106	1,0

Sumber:Seksi Pembiayaan & BPJS Kesehatan Cabang sumedang

TABEL 20

ALOKASI ANGGARAN KESEHATAN
KABUPATEN SUBANG
TAHUN 2024

NO	SUMBER BIAYA	ALOKASI ANGGARAN KESEHATAN	
		Rupiah	%
1	2	3	4
	ANGGARAN KESEHATAN BERSUMBER:		
1	**APBD KAB/KOTA**	**617.947.622.597**	94,76
	a. Belanja Operasional	**523.417.605.627**	
	i. Belanja Pegawai	175.110.232.467	
	ii. Belanja Barang dan Jasa	348.307.373.159,70	
	iii. Belanja Hibah		
	iv. Belanja Bantuan Sosial		
	b. Belanja Modal	**31.733.200.670**	
	c. Dana Alokasi Khusus (DAK)	**62.796.816.300**	
	- DAK fisik	**10.869.089.300**	
	1. Reguler	10.869.089.300	
	2. Penugasan		
	3. Afirmasi		
	- DAK non fisik	**51.927.727.000**	
	1. BOK	31.431.178.000	
	2. Akreditasi		
	3. UKM	19.996.418.000	
	4. BPOM	500.131.000	
	5. Kefarmasian		
2	**APBD PROVINSI**	**26.121.391.718**	**4,01**
	a. Belanja Operasional	**26.121.391.718**	
	i. Belanja Pegawai		
	ii. Belanja Barang dan Jasa	26.121.391.718	
	iii. Belanja Hibah		
	iv. Belanja Bantuan Sosial		
	b. Belanja Modal	-	
	c. Dana Alokasi Khusus (DAK) : BOK	-	
3	APBN :	**8.018.063.047**	**1,23**
	a. Dana Dekonsentrasi	-	
	b. Bansos	-	
	c. Kapitasi	-	
	d. Lain-lain	8.018.063.047	
4	PINJAMAN/HIBAH LUAR NEGERI (PHLN)	-	**0,00**
	(sebutkan project dan sumber dananya)		
5	SUMBER PEMERINTAH LAIN*	-	**0,00**
TOTAL ANGGARAN KESEHATAN		652.087.077.361,70	
TOTAL APBD KAB/KOTA		3.967.668.287.533,20	
% APBD KESEHATAN THD APBD KAB/KOTA			**16**
ANGGARAN KESEHATAN PERKAPITA		**620.353.860.986**	

Sumber: BKAD & Dinas Kesehatan Kab. Subang

TABEL 21

JUMLAH KELAHIRAN MENURUT JENIS KELAMIN, KECAMATAN, DAN PUSKESMAS
KABUPATEN SUBANG
TAHUN 2024

NO	KECAMATAN	NAMA PUSKESMAS	JUMLAH KELAHIRAN								
			LAKI-LAKI			PEREMPUAN			LAKI-LAKI + PEREMPUAN		
			HIDUP	MATI	HIDUP + MATI	HIDUP	MATI	HIDUP + MATI	HIDUP	MATI	HIDUP + MATI
1	2	3	4	5	6	7	8	9	10	11	12
1	Sagalaherang	Sagalaherang	187	3	190	186	3	189	373	6	379
2	Serangpanjang	Serangpanjang	169	1	170	137	2	139	306	3	309
3	Jalancagak	Jalancagak	346	2	348	296	5	301	642	7	649
4	Kasomalang	Kasomalang	287	3	290	271	4	275	558	7	565
5	Ciater	Palasari	214	2	216	205	3	208	419	5	424
6	Cisalak	Cisalak	273	3	276	271	4	275	544	7	551
7	Tanjungsiang	Tanjungsiang	391	4	395	371	5	376	762	9	771
8	Cijambe	Tanjungwangi	186	1	187	196	0	196	382	1	383
9	0	Cirangkong	117	2	119	94	4	98	211	6	217
10	Cibogo	Cibogo	603	5	608	177	2	179	780	7	787
11	Subang	Cikalapa	417	4	421	359	5	364	776	9	785
12	0	Sukarahayu	642	5	647	630	12	642	1.272	17	1.289
13	Kalijati	Kalijati	424	2	426	396	4	400	820	6	826
14	Dawuan	Rawalele	336	5	341	365	4	369	701	9	710
15	Cipeundeuy	Cipeundeuy	349	4	353	305	5	310	654	9	663
16	Pabuaran	Pabuaran	278	3	281	277	4	281	555	7	562
17	0	Pringkasap	145	3	148	118	2	120	263	5	268
18	Patokbeusi	Patokbeusi	404	3	407	378	3	381	782	6	788
19	0	Rancabango	282	4	286	255	2	257	537	6	543
20	Purwadadi	Purwadadi	458	7	465	477	8	485	935	15	950
21	Cikaum	Cikaum	392	4	396	397	5	402	789	9	798
22	Pagaden	Pagaden	330	5	335	330	4	334	660	9	669
23	0	Gunungsembung	169	4	173	145	5	150	314	9	323
24	Pagaden Barat	Pagaden Barat	263	2	265	281	4	285	544	6	550
25	Cipunagara	Cipunagara	549	1	550	509	2	511	1.058	3	1.061
26	Compreng	Compreng	140	2	142	137	2	139	277	4	281
27	0	Jatireja	186	0	186	177	1	178	363	1	364
28	Binong	Binong	325	0	325	299	1	300	624	1	625
29	Tambakdahan	Mariuk	148	0	148	140	0	140	288	0	288
30	0	Tambakdahan	182	4	186	202	6	208	384	10	394
31	Ciasem	Ciasem	693	4	697	709	4	713	1.402	8	1.410
32	0	Jatibaru	229	1	230	208	0	208	437	1	438
33	Pamanukan	Pamanukan	449	2	451	448	2	450	897	4	901
34	Sukasari	Batangsari	213	0	213	195	2	197	408	2	410
35	0	Mandalawangi	159	3	162	123	0	123	282	3	285
36	Pusakanagara	Pusakanagara	385	3	388	368	0	368	753	3	756
37	Pusakajaya	Karanganyar	343	1	344	347	6	353	690	7	697
38	Legonkulon	Legonkulon	150	0	150	138	1	139	288	1	289
39	Blanakan	Blanakan	299	6	305	294	4	298	593	10	603
40	0	Cilamaya Girang	276	0	276	258	0	258	534	0	534
JUMLAH (KAB/KOTA)			12.388	108	12.496	11.469	130	11.599	23.857	238	24.095
ANGKA LAHIR MATI PER 1.000 KELAHIRAN (DILAPORKAN)			8,6			11,2			9,9		

Sumber: Seksi Kesehatan Keluarga Dan Gizi
Keterangan : Angka Lahir Mati (dilaporkan) tersebut di atas belum tentu menggambarkan Angka Lahir Mati yang sebenarnya di populasi

TABEL 22

JUMLAH KEMATIAN IBU MENURUT KECAMATAN DAN PUSKESMAS
KABUPATEN SUBANG
TAHUN 2024

NO	KECAMATAN	PUSKESMAS	JUMLAH LAHIR HIDUP	KEMATIAN IBU			
				JUMLAH KEMATIAN IBU HAMIL	JUMLAH KEMATIAN IBU BERSALIN	JUMLAH KEMATIAN IBU NIFAS	JUMLAH KEMATIAN IBU
1	2	3	4	5	6	7	8
1	Sagalaherang	Sagalaherang	373				0
2	Serangpanjang	Serangpanjang	306				0
3	Jalancagak	Jalancagak	642	1			1
4	Kasomalang	Kasomalang	558				0
5	Ciater	Palasari	419				0
6	Cisalak	Cisalak	544				0
7	Tanjungsiang	Tanjungsiang	762				0
8	Cijambe	Tanjungwangi	382				0
9	0	Cirangkong	211				0
10	Cibogo	Cibogo	780			1	1
11	Subang	Cikalapa	776			1	1
12	0	Sukarahayu	1.272	2		1	3
13	Kalijati	Kalijati	820		-	1	1
14	Dawuan	Rawalele	701			1	1
15	Cipeundeuy	Cipeundeuy	654	1		1	2
16	Pabuaran	Pabuaran	555			1	1
17	0	Pringkasap	263				0
18	Patokbeusi	Patokbeusi	782			1	1
19	0	Rancabango	537			-	0
20	Purwadadi	Purwadadi	935			1	1
21	Cikaum	Cikaum	789				0
22	Pagaden	Pagaden	660			-	0
23	0	Gunungsembung	314			1	1
24	Pagaden Barat	Pagaden Barat	544				0
25	Cipunagara	Cipunagara	1.058	1			1
26	Compreng	Compreng	277				0
27	0	Jatireja	363	1			1
28	Binong	Binong	624				0
29	Tambakdahan	Mariuk	288				0
30	0	Tambakdahan	384			1	1
31	Ciasem	Ciasem	1.402			1	1
32	0	Jatibaru	437			1	1
33	Pamanukan	Pamanukan	897			1	1
34	Sukasari	Batangsari	408				0
35	0	Mandalawangi	282				0
36	Pusakanagara	Pusakanagara	753			-	0
37	Pusakajaya	Karanganyar	690			1	1
38	Legonkulon	Legonkulon	288				0
39	Blanakan	Blanakan	593				0
40	0	Cilamaya Girang	534				0
JUMLAH (KAB/KOTA)			**23.857**	**6**	**0**	**15**	**21**
ANGKA KEMATIAN IBU (DILAPORKAN)							**88,02**

Sumber: Seksi Kesehatan Keluarga Dan Gizi

Keterangan:

- Jumlah kematian ibu = jumlah kematian ibu hamil + jumlah kematian ibu bersalin + jumlah kematian ibu nifas
- Angka Kematian Ibu (dilaporkan) tersebut di atas belum bisa menggambarkan AKI yang sebenarnya di populasi

TABEL 23

JUMLAH KEMATIAN IBU MENURUT PENYEBAB, KECAMATAN, DAN PUSKESMAS
KABUPATEN SUBANG
TAHUN 2024

NO	KECAMATAN	PUSKESMAS	PENYEBAB KEMATIAN IBU								
			KEHAMILAN DENGAN KOMPLIKASI ABORTUS	HIPERTENSI DALAM KEHAMILAN, PERSALINAN DAN NIFAS	PERDARAHAN OBSTETRIK	INFEKSI TERKAIT KEHAMILAN	KOMPLIKASI OBSTETRIK LAIN	KOMPLIKASI MANAJEMEN YANG TIDAK TERANTISIPASI	KOMPLIKASI NON OBSTETRIK	LAINNYA	JUMLAH KEMATIAN IBU
1	*2*	*3*	*4*	*5*	*6*	*7*	*8*	*9*	*10*	*12*	*13*
1	Sagalaherang	Sagalaherang			-	-				-	0
2	Serangpanjang	Serangpanjang				-					0
3	Jalancagak	Jalancagak	-	1	-	-	-	-	-	-	1
4	Kasomalang	Kasomalang	-	-	-	-	-	-	-	-	0
5	Ciater	Palasari	-	-	-	-	-	-	-	-	0
6	Cisalak	Cisalak									0
7	Tanjungsiang	Tanjungsiang	-	-	-	-	-	-	-	-	0
8	Cijambe	Tanjungwangi	-				-			-	0
9	0	Cirangkong	-	-	-	-	-	-	-	-	0
10	Cibogo	Cibogo	-	1							1
11	Subang	Cikalapa	-	1	-	-				-	1
12	0	Sukarahayu	-	2	-		-	-	1	-	3
13	Kalijati	Kalijati	-	-	-	-	1		-	-	1
14	Dawuan	Rawalele	-	-	-	-	1				1
15	Cipeundeuy	Cipeundeuy			1				1		2
16	Pabuaran	Pabuaran	-				1			-	1
17	0	Pringkasap	-	-	-	-				-	0
18	Patokbeusi	Patokbeusi			-	-			1		1
19	0	Rancabango	-	-	-	-			-	-	0
20	Purwadadi	Purwadadi	-	1	-	-	-			-	1
21	Cikaum	Cikaum			-	-	-				0
22	Pagaden	Pagaden	-			-			-		0
23	0	Gunungsembung	-	-	-	-	1		-	-	1
24	Pagaden Barat	Pagaden Barat	-	-	-	-	-		-		0
25	Cipunagara	Cipunagara	-	1	-	-	-	-	-	-	1
26	Compreng	Compreng			-	-					0
27	0	Jatireja		1	-	-					1
28	Binong	Binong									0
29	Tambakdahan	Mariuk	-	-	-	-				-	0
30	0	Tambakdahan					1				1
31	Ciasem	Ciasem			1	-					1
32	0	Jatibaru			1	-					1
33	Pamanukan	Pamanukan	-	1	-	-	-	-	-	-	1
34	Sukasari	Batangsari				-					0
35	0	Mandalawangi	-		-	-					0
36	Pusakanagara	Pusakanagara	-	-	-	-					0
37	Pusakajaya	Karanganyar		-	1				-		1
38	Legonkulon	Legonkulon				-					0
39	Blanakan	Blanakan	-			-					0
40		Cilamaya Girang	-	-	-	-				-	0
JUMLAH (KAB/KOTA)			0	9	4	0	5	0	3	0	21

Sumber: Seksi Kesehatan Keluarga Dan Gizi

* penyakit jantung kongenital, PPCM (Peripartum cardiomyopathy), aneurisma aorta, dll

** SLE (Systemic lupus erthematosus), dll

*** stroke, aneurisma otak, dll

TABEL 24

CAKUPAN PELAYANAN KESEHATAN PADA IBU HAMIL, IBU BERSALIN, DAN IBU NIFAS MENURUT KECAMATAN DAN PUSKESMAS
KABUPATEN SUBANG
TAHUN 2024

NO	KECAMATAN	PUSKESMAS	IBU HAMIL							IBU BERSALIN/NIFAS								
			JUMLAH	K1		K4		K6		JUMLAH	PERSALINAN DI FASYANKES		KF1		KF LENGKAP		IBU NIFAS MENDAPAT VIT A	
				JUMLAH	%	JUMLAH	%	JUMLAH	%		JUMLAH	%	JUMLAH	%	JUMLAH	%	JUMLAH	%
1	2	3	4	5	6	7	8	9	10	11	12	13	14	15	16	17	18	19
1	Sagalaherang	Sagalaherang	523	423	80,9	419	80,1	358	68,5	522	372	71,3	372	71,3	370	70,9	372	71,3
2	Serangpanjang	Serangpanjang	446	329	73,8	315	70,6	313	70,2	445	307	69,0	307	69,0	297	66,7	307	69,0
3	Jalancagak	Jalancagak	817	811	99,3	787	96,3	655	80,2	816	641	78,6	641	78,6	635	77,8	641	78,6
4	Kasomalang	Kasomalang	747	520	69,6	520	69,6	501	67,1	745	556	74,6	556	74,6	416	55,8	556	74,6
5	Ciater	Palasari	508	479	94,3	458	90,2	454	89,4	507	416	82,1	416	82,1	545	107,5	416	82,1
6	Cisalak	Cisalak	715	634	88,7	594	83,1	594	83,1	713	545	76,4	545	76,4	556	78,0	545	76,4
7	Tanjungsiang	Tanjungsiang	774	783	101,2	780	100,8	765	98,8	772	763	98,8	763	98,8	759	98,3	763	98,8
8	Cijambe	Tanjungwangi	464	418	90,1	400	86,2	400	86,2	463	381	82,3	381	82,3	380	82,1	381	82,3
9	0	Cirangkong	252	211	83,7	199	79,0	193	76,6	251	210	83,7	210	83,7	212	84,5	210	83,7
10	Cibogo	Cibogo	783	783	100,0	783	100,0	782	99,9	782	783	100,1	783	100,1	734	93,9	783	100,1
11	Subang	Cikalapa	765	808	105,6	796	104,1	791	103,4	763	779	102,1	779	102,1	777	101,8	779	102,1
12	0	Sukarahayu	1.189	1.475	124,1	1.288	108,3	1200	100,9	1.186	1.265	106,7	1.264	106,6	1.252	105,6	1.264	106,6
13	Kalijati	Kalijati	1.022	866	84,7	859	84,1	818	80,0	1.019	818	80,3	817	80,2	816	80,1	817	80,2
14	Dawuan	Rawalele	695	708	101,9	704	101,3	607	87,3	693	704	101,6	704	101,6	700	101,0	704	101,6
15	Cipeundeuy	Cipeundeuy	849	688	81,0	652	76,8	490	57,7	848	652	76,9	652	76,9	652	76,9	652	76,9
16	Pabuaran	Pabuaran	735	608	82,7	607	82,6	605	82,3	733	557	76,0	557	76,0	548	74,8	557	76,0
17	0	Pringkasap	370	267	72,2	263	71,1	254	68,6	370	261	70,5	261	70,5	243	65,7	261	70,5
18	Patokbeusi	Patokbeusi	880	880	100,0	800	90,9	800	90,9	878	782	89,1	782	89,1	751	85,5	782	89,1
19	0	Rancabango	587	580	102,3	563	99,3	545	96,1	566	537	94,9	536	94,7	494	87,3	536	94,7
20	Purwadadi	Purwadadi	1.000	965	96,5	951	95,1	942	94,2	997	938	94,1	938	94,1	937	94,0	937	94,0
21	Cikaum	Cikaum	841	851	101,2	813	96,7	813	96,7	839	796	94,9	796	94,9	796	94,9	796	94,9
22	Pagaden	Pagaden	695	644	92,7	624	89,8	620	89,2	694	657	94,7	656	94,5	655	94,4	656	94,5
23	0	Gunungsembung	391	360	92,1	342	87,5	335	85,7	390	312	80,0	312	80,0	311	79,7	312	80,0
24	Pagaden Barat	Pagaden Barat	590	590	100,0	566	95,9	560	94,9	589	543	92,2	543	92,2	543	92,2	543	92,2
25	Cipunagara	Cipunagara	1.105	1.135	102,7	1.109	100,4	1109	100,4	1.103	1.053	95,5	1.053	95,5	1.053	95,5	1.053	95,5
26	Compreng	Compreng	468	279	59,6	284	60,7	272	58,1	467	278	59,5	278	59,5	278	59,5	278	59,5
27	0	Jatireja	454	409	90,1	400	88,1	318	70,0	453	363	80,1	363	80,1	370	81,7	363	80,1
28	Binong	Binong	760	733	96,4	660	86,8	634	83,4	758	623	82,2	623	82,2	610	80,5	623	82,2
29	Tambakdahan	Mariuk	333	329	98,8	303	91,0	303	91,0	332	288	86,7	288	86,7	384	115,7	288	86,7
30	0	Tambakdahan	443	407	91,9	386	87,1	386	87,1	442	384	86,9	384	86,9	288	65,2	384	86,9
31	Ciasem	Ciasem	1.482	1.481	99,9	1.442	97,3	1420	95,8	1.478	1.401	94,8	1.401	94,8	1.401	94,8	1.401	94,8
32	0	Jatibaru	519	513	98,8	470	90,6	428	82,5	518	437	84,4	437	84,4	400	77,2	437	84,4
33	Pamanukan	Pamanukan	992	928	93,5	928	93,5	903	91,0	990	899	90,8	898	90,7	898	90,7	898	90,7
34	Sukasari	Batangsari	407	408	100,2	407	100,0	399	98,0	406	406	100,0	406	100,0	406	100,0	406	100,0
35	0	Mandalawangi	285	293	102,8	285	100,0	281	98,6	284	277	97,5	277	97,5	263	92,6	277	97,5
36	Pusakanagara	Pusakanagara	760	762	100,3	756	99,5	754	99,2	758	750	98,9	750	98,9	743	98,0	750	98,9
37	Pusakajaya	Karanganyar	811	738	91,0	715	88,2	690	85,1	809	691	85,4	691	85,4	679	83,9	691	85,4
38	Legonkulon	Legonkulon	445	349	78,4	343	77,1	310	69,7	444	289	65,1	289	65,1	289	65,1	289	65,1
39	Blanakan	Blanakan	597	600	100,5	597	100,0	597	100,0	595	597	100,3	597	100,3	585	98,3	597	100,3
40		Cilamaya Girang	535	547	102,2	542	101,3	521	97,4	534	534	100,0	534	100,0	534	100,0	534	100,0
JUMLAH (KAB/KOTA)			27.014	25.592	94,7	24.710	91,5	23.720	87,8	26.952	23.845	88,5	23.840	88,5	23.560	87,4	23.839	88,4

Sumber: Seksi Kesehatan Keluarga Dan Gizi

TABEL 25

CAKUPAN IMUNISASI Td PADA IBU HAMIL MENURUT KECAMATAN DAN PUSKESMAS
KABUPATEN SUBANG
TAHUN 2024

NO	KECAMATAN	PUSKESMAS	JUMLAH IBU HAMIL	IMUNISASI Td PADA IBU HAMIL											
				Td1		Td2		Td3		Td4		Td5		Td2+	
				JUMLAH	%	JUMLAH	%	JUMLAH	%	JUMLAH	%	JUMLAH	%	JUMLAH	%
1	2	3	4	5	6	7	8	9	10	11	12	13	14	15	16
1	Sagalaherang	Sagalaherang	523	183	35,0	295	56,4	181	34,6	108	20,7	54	10,3	638	122,0
2	Serangpanjang	Serangpanjang	446	104	23,3	227	50,9	169	37,9	79	17,7	67	15,0	542	121,5
3	Jalancagak	Jalancagak	817	372	45,5	401	49,1	266	32,6	172	21,1	293	35,9	1.132	138,6
4	Kasomalang	Kasomalang	747	159	21,3	172	23,0	102	13,7	339	45,4	261	34,9	874	117,0
5	Ciater	Palasari	508	311	61,2	343	67,5	211	41,5	124	24,4	20	3,9	698	137,4
6	Cisalak	Cisalak	715	375	52,4	624	87,3	342	47,8	522	73,0	539	75,4	2.027	283,5
7	Tanjungsiang	Tanjungsiang	774	262	33,9	429	55,4	240	31,0	205	26,5	174	22,5	1.048	135,4
8	Cijambe	Tanjungwangi	464	107	23,1	224	48,3	159	34,3	93	20,0	111	23,9	587	126,5
9	0	Cirangkong	252	93	36,9	118	46,8	69	27,4	17	6,7	6	2,4	210	83,3
10	Cibogo	Cibogo	783	717	91,6	1.016	129,8	367	46,9	314	40,1	26	3,3	1.723	220,1
11	Subang	Cikalapa	765	764	99,9	884	115,6	55	7,2	70	9,2	20	2,6	1.029	134,5
12	0	Sukarahayu	1.189	66	5,6	66	5,6	116	9,8	76	6,4	139	11,7	397	33,4
13	Kalijati	Kalijati	1.022	444	43,4	594	58,1	425	41,6	217	21,2	211	20,6	1.447	141,6
14	Dawuan	Rawalele	695	778	111,9	962	138,4	445	64,0	455	65,5	419	60,3	2.281	328,2
15	Cipeundeuy	Cipeundeuy	849	211	24,9	256	30,2	242	28,5	188	22,1	317	37,3	1.003	118,1
16	Pabuaran	Pabuaran	735	565	76,9	469	63,8	244	33,2	272	37,0	111	15,1	1.096	149,1
17	0	Pringkasap	370	107	28,9	106	28,6	131	35,4	76	20,5	22	5,9	335	90,5
18	Patokbeusi	Patokbeusi	880	382	43,4	465	52,8	273	31,0	220	25,0	226	25,7	1.184	134,5
19	0	Rancabango	567	721	127,2	923	162,8	196	34,6	177	31,2	104	18,3	1.400	246,9
20	Purwadadi	Purwadadi	1.000	80	8,0	372	37,2	412	41,2	311	31,1	295	29,5	1.390	139,0
21	Cikaum	Cikaum	841	475	56,5	461	54,8	252	30,0	293	34,8	272	32,3	1.278	152,0
22	Pagaden	Pagaden	695	472	67,9	630	90,6	341	49,1	220	31,7	104	15,0	1.295	186,3
23	0	Gunungsembung	391	220	56,3	209	53,5	116	29,7	23	5,9	52	13,3	400	102,3
24	Pagaden Barat	Pagaden Barat	590	320	54,2	664	112,5	200	33,9	34	5,8	44	7,5	942	159,7
25	Cipunagara	Cipunagara	1.105	383	34,7	413	37,4	406	36,7	256	23,2	232	21,0	1.307	118,3
26	Compreng	Compreng	468	282	60,3	395	84,4	247	52,8	221	47,2	172	36,8	1.035	221,2
27	0	Jatireja	454	265	58,4	415	91,4	135	29,7	96	21,1	56	12,3	702	154,6
28	Binong	Binong	760	201	26,4	698	91,8	107	14,1	64	8,4	72	9,5	941	123,8
29	Tambakdahan	Mariuk	333	34	10,2	259	77,8	161	48,3	40	12,0	11	3,3	471	141,4
30	0	Tambakdahan	443	230	51,9	309	69,8	117	26,4	108	24,4	107	24,2	641	144,7
31	Ciasem	Ciasem	1.482	503	33,9	719	48,5	487	32,9	435	29,4	278	18,8	1.919	129,5
32	0	Jatibaru	519	555	106,9	698	134,5	107	20,6	64	12,3	43	8,3	912	175,7
33	Pamanukan	Pamanukan	992	415	41,8	481	48,5	239	24,1	200	20,2	157	15,8	1.077	108,6
34	Sukasari	Batangsari	407	260	63,9	358	88,0	331	81,3	458	112,5	371	91,2	1.518	373,0
35	0	Mandalawangi	285	194	68,1	313	109,8	15	5,3	23	8,1	37	13,0	388	136,1
36	Pusakanagara	Pusakanagara	760	920	121,1	1.159	152,5	212	27,9	172	22,6	185	24,3	1.728	227,4
37	Pusakajaya	Karanganyar	811	226	27,9	245	30,2	89	11,0	52	6,4	52	6,4	438	54,0
38	Legonkulon	Legonkulon	445	99	22,2	134	30,1	151	33,9	40	9,0	69	15,5	394	88,5
39	Blanakan	Blanakan	597	480	80,4	474	79,4	197	33,0	249	41,7	345	57,8	1.265	211,9
40		Cilamaya Girang	535	344	64,3	282	52,7	202	37,8	203	37,9	170	31,8	857	160,2
JUMLAH (KAB/KOTA)			**27.014**	**13.679**	**50,6**	**18.262**	**67,6**	**8.757**	**32,4**	**7.286**	**27,0**	**6.244**	**23,1**	**40.549**	**150,1**

Sumber: Seksi Surveilans & Imunisasi Dinkes Kab. Subang

TABEL 26

PERSENTASE CAKUPAN IMUNISASI Td PADA WANITA USIA SUBUR YANG TIDAK HAMIL MENURUT KECAMATAN DAN PUSKESMAS
KABUPATEN SUBANG
TAHUN 2024

NO	KECAMATAN	PUSKESMAS	JUMLAH WUS TIDAK HAMIL (15-39 TAHUN)	IMUNISASI Td PADA WUS TIDAK HAMIL									
				Td1		Td2		Td3		Td4		Td5	
				JUMLAH	%	JUMLAH	%	JUMLAH	%	JUMLAH	%	JUMLAH	%
1	2	3	4	5	6	7	8	9	10	11	12	13	14
1	Sagalaherang	Sagalaherang	2.670	4	0,1	16	0,6	264	9,9	19	0,7	1	0,0
2	Serangpanjang	Serangpanjang	2.290	0	0,0	0	0,0	0	0,0	0	0,0	32	1,4
3	Jalancagak	Jalancagak	4.421	0	0,0	32	0,7	136	3,1	63	1,4	102	2,3
4	Kasomalang	Kasomalang	2.677	0	0,0	839	31,3	139	5,2	185	6,9	1.006	37,6
5	Ciater	Palasari	2.603	231	8,9	0	0,0	0	0,0	0	0,0	135	5,2
6	Cisalak	Cisalak	3.925	417	10,6	755	19,2	319	8,1	229	5,8	221	5,6
7	Tanjungsiang	Tanjungsiang	3.982	275	6,9	516	13,0	153	3,8	137	3,4	53	1,3
8	Cijambe	Tanjungwangi	2.175	34	1,6	0	0,0	0	0,0	0	0,0	0	0,0
9	0	Cirangkong	1.305	83	6,4	76	5,8	0	0,0	0	0,0	0	0,0
10	Cibogo	Cibogo	4.530	297	6,6	0	0,0	0	0,0	0	0,0	14	0,3
11	Subang	Cikalapa	4.217	66	1,6	20	0,5	14	0,3	1	0,0	0	0,0
12	0	Sukarahayu	7.910	68	0,9	136	1,7	119	1,5	1.121	14,2	391	4,9
13	Kalijati	Kalijati	6.042	0	0,0	96	1,6	50	0,8	43	0,7	10	0,2
14	Dawuan	Rawalele	3.638	14	0,4	0	0,0	0	0,0	0	0,0	0	0,0
15	Cipeundeuy	Cipeundeuy	4.587	373	8,1	296	6,5	117	2,6	60	1,3	180	3,9
16	Pabuaran	Pabuaran	4.120	158	3,8	136	3,3	94	2,3	47	1,1	34	0,8
17	0	Pringkasap	1.373	34	2,5	48	3,5	147	10,7	4	0,3	0	0,0
18	Patokbeusi	Patokbeusi	4.380	521	11,9	987	22,5	614	14,0	269	6,1	140	3,2
19	0	Rancabango	2.920	0	0,0	0	0,0	0	0,0	0	0,0	0	0,0
20	Purwadadi	Purwadadi	5.908	59	1,0	96	1,6	83	1,4	45	0,8	50	0,8
21	Cikaum	Cikaum	4.363	0	0,0	0	0,0	0	0,0	0	0,0	1	0,0
22	Pagaden	Pagaden	3.371	515	15,3	0	0,0	0	0,0	0	0,0	0	0,0
23	0	Gunungsembung	3.582	195	5,4	88	2,5	31	0,9	19	0,5	11	0,3
24	Pagaden Barat	Pagaden Barat	3.005	359	11,9	84	2,8	0	0,0	30	1,0	30	1,0
25	Cipunagara	Cipunagara	5.588	272	4,9	0	0,0	28	0,5	7	0,1	47	0,8
26	Compreng	Compreng	1.466	0	0,0	0	0,0	0	0,0	0	0,0	0	0,0
27	0	Jatireja	2.444	140	5,7	188	7,7	0	0,0	0	0,0	0	0,0
28	Binong	Binong	3.777	85	2,3	0	0,0	0	0,0	0	0,0	0	0,0
29	Tambakdahan	Mariuk	1.740	0	0,0	0	0,0	0	0,0	0	0,0	0	0,0
30	0	Tambakdahan	2.011	96	4,8	132	6,6	19	0,9	1	0,0	0	0,0
31	Ciasem	Ciasem	6.340	0	0,0	0	0,0	0	0,0	0	0,0	0	0,0
32	0	Jatibaru	2.682	71	2,6	0	0,0	0	0,0	1	0,0	11	0,4
33	Pamanukan	Pamanukan	5.095	263	5,2	0	0,0	0	0,0	0	0,0	0	0,0
34	Sukasari	Batangsari	6.297	0	0,0	12	0,2	28	0,4	0	0,0	1	0,0
35	0	Mandalawangi	1.557	151	9,7	108	6,9	0	0,0	0	0,0	0	0,0
36	Pusakanagara	Pusakanagara	3.465	0	0,0	0	0,0	39	1,1	12	0,3	10	0,3
37	Pusakajaya	Karanganyar	4.015	213	5,3	8	0,2	11	0,3	2	0,0	0	0,0
38	Legonkulon	Legonkulon	1.915	0	0,0	0	0,0	0	0,0	0	0,0	0	0,0
39	Blanakan	Blanakan	3.004	0	0,0	0	0,0	0	0,0	0	0,0	0	0,0
40		Cilamaya Girang	2.504	229	9,1	55	2,2	0	0,0	0	0,0	0	0,0
JUMLAH (KAB/KOTA)			143.894	5.223	3,6	4.724	3,3	2.405	1,7	2.295	1,6	2.480	1,7

Sumber: Seksi Surveilans & Imunisasi Dinkes Kab. Subang

TABEL 27

PERSENTASE CAKUPAN IMUNISASI Td PADA WANITA USIA SUBUR (HAMIL DAN TIDAK HAMIL) MENURUT KECAMATAN DAN PUSKESMAS
KABUPATEN SUBANG
TAHUN 2024

NO	KECAMATAN	PUSKESMAS	JUMLAH WUS (15-39 TAHUN)	IMUNISASI Td PADA WUS									
				Td1		Td2		Td3		Td4		Td5	
				JUMLAH	%	JUMLAH	%	JUMLAH	%	JUMLAH	%	JUMLAH	%
1	2	3	4	5	6	7	8	9	10	11	12	13	14
1	Sagalaherang	Sagalaherang	12.186	187	1,5	311	2,6	445	3,7	127	1,0	55	0,5
2	Serangpanjang	Serangpanjang	10.397	104	1,0	227	2,2	169	1,6	79	0,8	99	1,0
3	Jalancagak	Jalancagak	19.053	372	2,0	433	2,3	402	2,1	235	1,2	395	2,1
4	Kasomalang	Kasomalang	17.410	159	0,9	1.011	5,8	241	1,4	524	3,0	1.267	7,3
5	Ciater	Palasari	11.845	542	4,6	343	2,9	211	1,8	124	1,0	155	1,3
6	Cisalak	Cisalak	16.663	792	4,8	1.379	8,3	661	4,0	751	4,5	760	4,6
7	Tanjungsiang	Tanjungsiang	18.046	537	3,0	945	5,2	393	2,2	342	1,9	227	1,3
8	Cijambe	Tanjungwangi	10.817	141	1,3	224	2,1	159	1,5	93	0,9	111	1,0
9	0	Cirangkong	5.870	176	3,0	194	3,3	69	1,2	17	0,3	6	0,1
10	Cibogo	Cibogo	18.257	1.014	5,6	1.016	5,6	367	2,0	314	1,7	40	0,2
11	Subang	Cikalapa	17.823	830	4,7	904	5,1	69	0,4	71	0,4	20	0,1
12	0	Sukarahayu	27.722	134	0,5	202	0,7	235	0,8	1.197	4,3	530	1,9
13	Kalijati	Kalijati	23.809	444	1,9	690	2,9	475	2,0	260	1,1	221	0,9
14	Dawuan	Rawalele	16.189	792	4,9	962	5,9	445	2,7	455	2,8	419	2,6
15	Cipeundeuy	Cipeundeuy	19.799	584	2,9	552	2,8	359	1,8	248	1,3	497	2,5
16	Pabuaran	Pabuaran	17.125	723	4,2	605	3,5	338	2,0	319	1,9	145	0,8
17	0	Pringkasap	8.634	141	1,6	154	1,8	278	3,2	80	0,9	22	0,3
18	Patokbeusi	Patokbeusi	20.519	903	4,4	1.452	7,1	887	4,3	489	2,4	366	1,8
19	0	Rancabango	13.216	721	5,5	923	7,0	196	1,5	177	1,3	104	0,8
20	Purwadadi	Purwadadi	23.296	139	0,6	468	2,0	495	2,1	356	1,5	345	1,5
21	Cikaum	Cikaum	19.605	475	2,4	461	2,4	252	1,3	293	1,5	273	1,4
22	Pagaden	Pagaden	16.210	987	6,1	630	3,9	341	2,1	220	1,4	104	0,6
23	0	Gunungsembung	9.119	415	4,6	297	3,3	147	1,6	42	0,5	63	0,7
24	Pagaden Barat	Pagaden Barat	13.754	679	4,9	748	5,4	200	1,5	64	0,5	74	0,5
25	Cipunagara	Cipunagara	25.766	655	2,5	413	1,6	434	1,7	263	1,0	279	1,1
26	Compreng	Compreng	10.909	282	2,6	395	3,6	247	2,3	221	2,0	172	1,6
27	0	Jatireja	10.584	405	3,8	603	5,7	135	1,3	96	0,9	56	0,5
28	Binong	Binong	17.708	286	1,6	698	3,9	107	0,6	64	0,4	72	0,4
29	Tambakdahan	Mariuk	7.753	34	0,4	259	3,3	161	2,1	40	0,5	11	0,1
30	0	Tambakdahan	10.314	326	3,2	441	4,3	136	1,3	109	1,1	107	1,0
31	Ciasem	Ciasem	34.533	503	1,5	719	2,1	487	1,4	435	1,3	278	0,8
32	0	Jatibaru	12.092	626	5,2	698	5,8	107	0,9	65	0,5	54	0,4
33	Pamanukan	Pamanukan	23.124	678	2,9	481	2,1	239	1,0	200	0,9	157	0,7
34	Sukasari	Batangsari	9.474	260	2,7	370	3,9	359	3,8	458	4,8	372	3,9
35	0	Mandalawangi	6.647	345	5,2	421	6,3	15	0,2	23	0,3	37	0,6
36	Pusakanagara	Pusakanagara	17.707	920	5,2	1.159	6,5	251	1,4	184	1,0	195	1,1
37	Pusakajaya	Karanganyar	18.906	439	2,3	253	1,3	100	0,5	54	0,3	52	0,3
38	Legonkulon	Legonkulon	10.370	99	1,0	134	1,3	151	1,5	40	0,4	69	0,7
39	Blanakan	Blanakan	13915	480	3,4	474	3,4	197	1,4	249	1,8	345	2,5
40		Cilamaya Girang	12479	573	4,6	337	2,7	202	1,6	203	1,6	170	1,4
JUMLAH (KAB/KOTA)			**629.645**	**18.902**	**3,0**	**22.986**	**3,7**	**11.162**	**1,8**	**9.581**	**1,5**	**8.724**	**1,4**

Sumber: Seksi Surveilans & Imunisasi Dinkes Kab. Subang

TABEL 28

JUMLAH IBU HAMIL YANG MENDAPATKAN DAN MENGONSUMSI TABLET TAMBAH DARAH (TTD) MENURUT KECAMATAN DAN PUSKESMAS
KABUPATEN SUBANG
TAHUN 2024

NO	KECAMATAN	PUSKESMAS	JUMLAH IBU HAMIL	TTD (90 TABLET)			
				IBU HAMIL YANG MENDAPATKAN	%	IBU HAMIL YANG MENGONSUMSI	%
1	2	3	4	5	6	7	8
1	Sagalaherang	Sagalaherang	523	422	80,7	422	80,7
2	Serangpanjang	Serangpanjang	446	354	79,4	354	79,4
3	Jalancagak	Jalancagak	817	787	96,3	787	96,3
4	Kasomalang	Kasomalang	747	604	80,9	536	71,8
5	Ciater	Palasari	508	458	90,2	458	90,2
6	Cisalak	Cisalak	715	512	71,6	512	71,6
7	Tanjungsiang	Tanjungsiang	774	780	100,8	780	100,8
8	Cijambe	Tanjungwangi	464	384	82,8	384	82,8
9	0	Cirangkong	252	197	78,2	197	78,2
10	Cibogo	Cibogo	783	783	100,0	783	100,0
11	Subang	Cikalapa	765	824	107,7	824	107,7
12	0	Sukarahayu	1.189	1.554	130,7	1.554	130,7
13	Kalijati	Kalijati	1.022	847	82,9	847	82,9
14	Dawuan	Rawalele	695	704	101,3	704	101,3
15	Cipeundeuy	Cipeundeuy	849	678	79,9	678	79,9
16	Pabuaran	Pabuaran	735	622	84,6	622	84,6
17	0	Pringkasap	370	16	4,3	16	4,3
18	Patokbeusi	Patokbeusi	880	170	19,3	170	19,3
19	0	Rancabango	567	563	99,3	563	99,3
20	Purwadadi	Purwadadi	1.000	0	0,0	0	0,0
21	Cikaum	Cikaum	841	814	96,8	813	96,7
22	Pagaden	Pagaden	695	674	97,0	674	97,0
23	0	Gunungsembung	391	360	92,1	360	92,1
24	Pagaden Barat	Pagaden Barat	590	564	95,6	564	95,6
25	Cipunagara	Cipunagara	1.105	1.109	100,4	1.109	100,4
26	Compreng	Compreng	468	283	60,5	283	60,5
27	0	Jatireja	454	309	68,1	309	68,1
28	Binong	Binong	760	660	86,8	660	86,8
29	Tambakdahan	Mariuk	333	329	98,8	329	98,8
30	0	Tambakdahan	443	41	9,3	41	9,3
31	Ciasem	Ciasem	1.482	1.490	100,5	1.490	100,5
32	0	Jatibaru	519	0	0,0	0	0,0
33	Pamanukan	Pamanukan	992	1.003	101,1	1.003	101,1
34	Sukasari	Batangsari	407	407	100,0	407	100,0
35	0	Mandalawangi	285	293	102,8	293	102,8
36	Pusakanagara	Pusakanagara	760	756	99,5	756	99,5
37	Pusakajaya	Karanganyar	811	712	87,8	712	87,8
38	Legonkulon	Legonkulon	445	343	77,1	343	77,1
39	Blanakan	Blanakan	597	305	51,1	305	51,1
40		Cilamaya Girang	535	542	101,3	542	101,3
JUMLAH (KAB/KOTA)			**27.014**	**22.253**	**82,4**	**22.184**	**82,1**

Sumber: Seksi Kesehatan Keluarga Dan Gizi

TABEL 29

PESERTA KB AKTIF METODE MODERN MENURUT JENIS KONTRASEPSI,DAN PESERTA KB AKTIF MENGALAMI EFEK SAMPING, KOMPLIKASI KEGAGALAN DAN DROP OUT MENURUT KECAMATAN DAN PUSKESMAS
KABUPATEN SUBANG
TAHUN 2024

NO	KECAMATAN	PUSKESMAS	JUMLAH PUS	PESERTA KB AKTIF METODE MODERN																		EFEK SAMPING BER-KB	%	KOMPLIKASI BER-KB	%	KEGAGALAN BER-KB	%	DROP OUT BER-KB	%
				KONDOM	%	SUNTIK	%	PIL	%	AKDR	%	MOP	%	MOW	%	IMPLAN	%	MAL	%	JUMLAH	%								
1	2	3	4	5	6	7	8	9	10	11	12	13	14	15	16	17	18	19	20	21	22	23	24	25	26	27	28	29	30
1	Sagalaherang	Sagalaherang	6.714	32	0,8	2.099	53,8	998	25,6	260	6,7	29	0,7	118	3,0	364	9,3	-	0,0	3.900	58,1	-	0,0	-	0,0		0,0	3	0,1
2	Serangpanjang	Serangpanjang	4.410	64	1,6	1.613	39,1	1.228	29,8	467	11,3	66	1,6	108	2,6	579	14,0	-	0,0	4.123	93,5	-	0,0	-	0,0	-	0,0	-	0,0
3	Jalancagak	Jalancagak	8.240	147	2,0	3.078	42,3	2.224	30,5	783	10,8	20	0,3	221	3,0	809	11,1		0,0	7.282	88,4	2	0,0	3	0,0		0,0	5	0,1
4	Kasomalang	Kasomalang	5.123	21	0,4	2.899	53,9	1.179	21,9	726	13,5	19	0,4	270	5,0	261	4,9		0,0	5.375	104,9	2	0,0	1	0,0		0,0	-	0,0
5	Ciater	Palasari	7.207	23	0,5	2.969	65,7	322	7,1	147	3,3	-	0,0	60	1,3	997	22,1		0,0	4.518	62,7	4	0,1	-	0,0		0,0	1	0,0
6	Cisalak	Cisalak	7.530	11	0,2	1.998	39,5	1.073	21,2	979	19,4	225	4,4	167	3,3	605	12,0		0,0	5.058	67,2	-	0,0	-	0,0		0,0	4	0,1
7	Tanjungsiang	Tanjungsiang	7.804	76	1,1	2.714	40,5	1.733	25,8	974	14,5	70	1,0	232	3,5	907	13,5		0,0	6.706	85,9	4	0,1	-	0,0		0,0	4	0,1
8	Cijambe	Tanjungwangi	4.679	16	0,4	1.504	36,0	1.915	45,8	300	7,2	7	0,2	139	3,3	297	7,1	-	0,0	4.178	89,3	-	0,0	-	0,0		0,0	-	0,0
9	0	Cirangkong	2.538	10	0,5	829	40,5	520	25,4	63	3,1	34	1,7	39	1,9	551	26,9		0,0	2.046	80,6	-	0,0	-	0,0		0,0	4	0,2
10	Cibogo	Cibogo	9.118	113	1,8	2.806	45,2	1.540	24,8	660	10,6	3	0,0	203	3,3	889	14,3	-	0,0	6.214	68,2	-	0,0	-	0,0	-	0,0	2	0,0
11	Subang	Cikalapa	11.990	38	1,0	2.060	55,4	375	10,1	412	11,1	15	0,4	278	7,5	542	14,6		0,0	3.720	31,0	2	0,1	-	0,0		0,0		0,0
12	0	Sukarahayu	7.709	101	1,0	5.067	48,6	2.197	21,1	1.411	13,5	15	0,1	278	2,7	1.352	13,0	1	0,0	10.422	135,2	5	0,0	1	0,0	-	0,0		0,0
13	Kalijati	Kalijati	10.298	49	0,7	4.479	60,6	1.989	26,9	316	4,3	8	0,1	200	2,7	355	4,8		0,0	7.396	71,8	-	0,0	-	0,0		0,0	4	0,1
14	Dawuan	Rawalele	7.002	378	8,2	2.592	56,3	897	19,5	261	5,7	-	0,0	-	0,0	479	10,4		0,0	4.607	65,8	-	0,0	-	0,0		0,0	-	0,0
15	Cipeundeuy	Cipeundeuy	8.564	51	0,6	4.538	55,0	2.840	34,4	229	2,8	11	0,1	174	2,1	414	5,0	-	0,0	8.257	96,4	-	0,0	-	0,0		0,0	4	0,0
16	Pabuaran	Pabuaran	8.542	21	0,7	1.648	53,5	1.121	36,4	38	1,2	14	0,5	24	0,8	214	6,9	-	0,0	3.080	36,1	-	0,0	-	0,0		0,0	-	0,0
17	0	Pringkasap	3.734	19	0,6	1.549	50,7	1.069	35,0	150	4,9	1	0,0	26	0,9	242	7,9		0,0	3.056	81,8	-	0,0	-	0,0		0,0	-	0,0
18	Patokbeusi	Patokbeusi	8.875	142	3,2	1.732	38,9	1.732	38,9	246	5,5	61	1,4	84	1,9	453	10,2	5	0,1	4.455	50,2	4	0,1	-	0,0	1	0,0	4	0,1
19	0	Rancabango	5.716	32	0,6	2.945	51,6	1.939	34,0	334	5,9	27	0,5	28	0,5	404	7,1		0,0	5.709	99,9	4	0,1	2	0,0		0,0	5	0,1
20	Purwadadi	Purwadadi	10.665	12	0,2	4.231	58,9	1.616	22,5	591	8,2	14	0,2	221	3,1	503	7,0		0,0	7.188	67,4	-	0,0	-	0,0		0,0	4	0,1
21	Cikaum	Cikaum	9.612	99	2,3	2.407	56,0	1.113	25,9	159	3,7	-	0,0	30	0,7	456	10,6	34	0,8	4.298	44,7	2	0,0	-	0,0	-	0,0	4	0,1
22	Pagaden	Pagaden	7.011	103	2,2	2.793	59,5	996	21,2	544	11,6	-	0,0	77	1,6	181	3,9	-	0,0	4.694	66,9	-	0,0	-	0,0	-	0,0	-	0,0
23	0	Gunungsembung	3.944	23	0,7	1.700	50,7	995	29,7	203	6,1	10	0,3	75	2,2	344	10,3		0,0	3.350	84,9	4	0,1	3	0,1		0,0	3	0,1
24	Pagaden Barat	Pagaden Barat	5.949	12	0,3	1.948	51,6	1.266	33,6	318	8,4	5	0,1	5	0,1	219	5,8		0,0	3.773	63,4	-	0,0	-	0,0		0,0	-	0,0
25	Cipunagara	Cipunagara	11.143	42	0,6	3.677	51,4	2.686	37,5	294	4,1	4	0,1	79	1,1	371	5,2	2	0,0	7.155	64,2	4	0,1	-	0,0	-	0,0	-	0,0
26	Compreng	Compreng	4.719	3	0,2	591	49,0	591	49,0	21	1,7	-	0,0	1	0,1	-	0,0		0,0	1.207	25,6	-	0,0	-	0,0		0,0	3	0,2
27	0	Jatireja	4.578	0	0,0	124	57,4	60	27,8	14	6,5		0,0	-	0,0	18	8,3		0,0	216	4,7		0,0	-	0,0		0,0	2	0,9
28	Binong	Binong	7.659	63	1,1	2.217	38,2	1.988	34,3	1.064	18,3	4	0,1	66	1,1	397	6,8	-	0,0	5.799	75,7	-	0,0	-	0,0	-	0,0		0,0
29	Tambakdahan	Mariuk	4.461	20	0,8	1.203	48,6	926	37,4	258	10,4	2	0,1	4	0,2	62	2,5		0,0	2.475	55,5	4	0,2	-	0,0		0,0	-	0,0
30	0	Tambakdahan	5.434	23	0,1	6.711	42,6	7.142	45,3	1.132	7,2	40	0,3	127	0,8	589	3,7	-	0,0	15.764	290,1	-	0,0	-	0,0	-	0,0	-	0,0
31	Ciasem	Ciasem	14.936	275	2,5	7.552	69,1	1.574	14,4	1.032	9,4	37	0,3	155	1,4	305	2,8		0,0	10.930	73,2		0,0	-	0,0		0,0	-	0,0
32	0	Jatibaru	5.927	3	0,1	1.968	52,7	1.147	30,7	265	7,1	1	0,0	-	0,0	352	9,4		0,0	3.736	63,0		0,0	-	0,0		0,0		0,0
33	Pamanukan	Pamanukan	10.002	10	0,2	4.126	68,8	1.003	16,7	324	5,4	1	0,0	108	1,8	425	7,1	-	0,0	5.997	60,0	-	0,0	-	0,0	-	0,0	-	0,0
34	Sukasari	Batangsari	4.098	6	0,2	1.932	66,4	575	19,8	191	6,6		0,0	16	0,5	190	6,5		0,0	2.910	71,0	-	0,0	2	0,1		0,0	2	0,1
35	0	Mandalawangi	2.876	3	0,1	749	34,6	313	14,5	423	19,6	21	1,0	74	3,4	580	26,8	-	0,0	2.163	75,2	-	0,0	-	0,0	-	0,0	-	0,0
36	Pusakanagara	Pusakanagara	7.659	170	2,0	5.341	63,7	1.448	17,3	446	5,3	18	0,2	313	3,7	648	7,7		0,0	8.384	109,5	-	0,0	-	0,0		0,0	2	0,0
37	Pusakajaya	Karanganyar	8.178	290	3,5	6.805	82,6	1.017	12,3	26	0,3	-	0,0	6	0,1	92	1,1	-	0,0	8.236	100,7	3	0,0	-	0,0	3	0,0	-	0,0
38	Legonkulon	Legonkulon	5.084	83	2,5	1.660	49,9	925	27,8	280	8,4	13	0,4	70	2,1	294	8,8	-	0,0	3.325	65,4	-	0,0	-	0,0	-	0,0	3	0,1
39	Blanakan	Blanakan	6.018	21	0,6	1.549	40,8	1.494	39,4	306	8,1	3	0,1	79	2,1	340	9,0	-	0,0	3.792	63,0		0,0	-	0,0		0,0	-	0,0
40		Cilamaya Girang	8.675	18	0,8	1.411	59,2	429	18,0	112	4,7	1	0,0	9	0,4	403	16,9	-	0,0	2.383	27,5	-	0,0	2	0,1	1	0,0	-	0,0
JUMLAH (KAB/KOTA)			**284.422**	**2.623**	**1,3**	**109.814**	**52,8**	**56.195**	**27,0**	**16.759**	**8,1**	**799**	**0,4**	**4.162**	**2,0**	**17.483**	**8,4**	**42**	**0,0**	**207.877**	**73,1**	**44**	**0,0**	**14**	**0,0**	**5**	**0,0**	**63**	**0,0**

Sumber: Bidang Kesehatan Masyarakat
Keterangan:
AKDR: Alat Kontrasepsi Dalam Rahim
MOP : Metode Operasi Pria
MOW : Metode Operasi Wanita
MAL : Metode Amenore Laktasi

TABEL 30

PASANGAN USIA SUBUR (PUS) DENGAN STATUS 4 TERLALU (4T) DAN ALKI YANG MENJADI PESERTA KB AKTIF MENURUT KECAMATAN, DAN PUSKESMAS KABUPATEN SUBANG TAHUN 2024

NO	KECAMATAN	PUSKESMAS	JUMLAH PUS	PUS 4T	%	PUS 4T PADA KB AKTIF	%	PUS ALKI	%	PUS ALKI PADA KB AKTIF	%
1	2	3	4	5	6	7	8	9	10	11	12
1	Sagalaherang	Sagalaherang	6.714	42	0,6	29	69,0	48	0,0	48	100,0
2	Serangpanjang	Serangpanjang	4.410	797	18,1	750	94,1	481	0,1	398	82,7
3	Jalancagak	Jalancagak	8.240	328	4,0	328	100,0	301	0,0	301	100,0
4	Kasomalang	Kasomalang	5.123	315	6,1	293	93,0	115	0,0	115	100,0
5	Ciater	Palasari	7.207	99	1,4	99	100,0	62	0,0	62	100,0
6	Cisalak	Cisalak	7.530	674	9,0	674	100,0	71	0,0	71	100,0
7	Tanjungsiang	Tanjungsiang	7.804	789	10,1	789	100,0	811	0,1	737	90,9
8	Cijambe	Tanjungwangi	4.679	118	2,5	113	95,8	64	0,0	64	100,0
9	0	Cirangkong	2.538	46	1,8	36	78,3	64	0,0	64	100,0
10	Cibogo	Cibogo	9.118	326	3,6	298	91,4	326	0,0	278	85,3
11	Subang	Cikalapa	11.990	785	6,5	750	95,5	432	0,0	421	97,5
12	0	Sukarahayu	7.709	755	9,8	755	100,0	543	0,1	512	94,3
13	Kalijati	Kalijati	10.298	60	0,6	60	100,0	211	0,0	211	100,0
14	Dawuan	Rawalele	7.002	685	9,8	661	96,5	456	0,1	434	95,2
15	Cipeundeuy	Cipeundeuy	8.564	787	9,2	773	98,2	321	0,0	320	99,7
16	Pabuaran	Pabuaran	8.542	159	1,9	150	94,3	82	0,0	81	98,8
17	0	Pringkasap	3.734	39	1,0	39	100,0	20	0,0	20	100,0
18	Patokbeusi	Patokbeusi	8.875	90	1,0	90	100,0	15	0,0	15	100,0
19	0	Rancabango	5.716	82	1,4	82	100,0	66	0,0	66	100,0
20	Purwadadi	Purwadadi	10.665	209	2,0	209	100,0	137	0,0	137	100,0
21	Cikaum	Cikaum	9.612	191	2,0	191	100,0	167	0,0	543	325,1
22	Pagaden	Pagaden	7.011	89	1,3	89	100,0	10	0,0	10	100,0
23	0	Gunungsembung	3.944	213	5,4	153	71,8	213	0,1	142	66,7
24	Pagaden Barat	Pagaden Barat	5.949	321	5,4	321	100,0	12	0,0	12	100,0
25	Cipunagara	Cipunagara	11.143	708	6,4	640	90,4	688	0,1	669	97,2
26	Compreng	Compreng	4.719	231	4,9	231	100,0	56	0,0	56	100,0
27	0	Jatireja	4.578	134	2,9	112	83,6	124	0,0	98	79,0
28	Binong	Binong	7.659	345	4,5	333	96,5	135	0,0	135	100,0
29	Tambakdahan	Mariuk	4.461	248	5,6	200	80,6	204	0,0	204	100,0
30	0	Tambakdahan	5.434	295	5,4	191	64,7	226	0,0	176	77,9
31	Ciasem	Ciasem	14.937	245	1,6	235	95,9	45	0,0	23	51,1
32	0	Jatibaru	5.927	132	2,2	132	100,0	24	0,0	24	100,0
33	Pamanukan	Pamanukan	10.002	171	1,7	168	98,2	249	0,0	249	100,0
34	Sukasari	Batangsari	4.098	850	20,7	850	100,0	108	0,0	108	100,0
35	0	Mandalawangi	2.876	780	27,1	780	100,0	60	0,0	60	100,0
36	Pusakanagara	Pusakanagara	7.659	156	2,0	155	99,4	123	0,0	112	91,1
37	Pusakajaya	Karanganyar	8.178	224	2,7	204	91,1	7	0,0	7	100,0
38	Legonkulon	Legonkulon	5.084	78	1,5	78	100,0	43	0,0	43	100,0
39	Blanakan	Blanakan	6.018	145	2,4	145	100,0	42	0,0	38	90,5
40		Cilamaya Girang	8.675	47	0,5	47	100,0	114	0,0	114	100,0
JUMLAH (KAB/KOTA)			**284.422**	**12.788**	4,5	**12.233**	95,7	**7.276**	0,0	**7.178**	98,7

Sumber: Seksi Kesehatan Keluarga Dan Gizi

Keterangan :

ALKI : Anemia, LiLA<23,5, Penyakit Kronis, dan IMS

4 Terlalu (4T), yaitu : 1) berusia kurang dari 20 tahun; 2) berusia lebih dari 35 tahun; 3) telah memiliki anak hidup lebih dari 3 orang;anak dengan lainnya kurang dari 2 tahun, atau 4) jarak kelahiran antara satu

TABEL 31

CAKUPAN DAN PROPORSI PESERTA KB PASCA PERSALINAN MENURUT JENIS KONTRASEPSI, KECAMATAN, DAN PUSKESMAS
KABUPATEN SUBANG
TAHUN 2024

NO	KECAMATAN	PUSKESMAS	JUMLAH PERSALINAN OLEH TENAGA KESEHATAN (PN)	PESERTA KB PASCA PERSALINAN																	
				KONDOM	%	SUNTIK	%	PIL	%	AKDR	%	MOP	%	MOW	%	IMPLAN	%	MAL	%	JUMLAH	%
1	2	3	4	5	6	7	8	9	10	11	12	13	14	15	16	17	18	19	20	21	22
1	Sagalaherang	Sagalaherang	372	-	0,0	163	59,3	101	36,7	5	1,8	-	0,0		0,0	6	2,2		0,0	275	73,9
2	Serangpanjang	Serangpanjang	307	-	0,0	203	42,1	133	27,6	65	13,5	-	0,0	-	0,0	81	16,8	-	0,0	482	157,0
3	Jalancagak	Jalancagak	641	-	0,0	467	100,0	-	0,0	-	0,0	-	0,0		0,0		0,0		0,0	467	72,9
4	Kasomalang	Kasomalang	556	-	0,0	305	84,7	15	4,2	27	7,5	-	0,0		0,0	13	3,6		0,0	360	64,7
5	Ciater	Palasari	416	-	0,0	192	90,6	20	9,4	-	0,0	-	0,0		0,0		0,0		0,0	212	51,0
6	Cisalak	Cisalak	545	-	0,0	264	96,7	1	0,4	7	2,6	-	0,0		0,0	1	0,4		0,0	273	50,1
7	Tanjungsiang	Tanjungsiang	763	-	0,0	437	64,4	160	23,6	34	5,0	-	0,0		0,0	48	7,1		0,0	679	89,0
8	Cijambe	Tanjungwangi	381	-	0,0	359	94,2	-	0,0	5	1,3	-	0,0	7	1,8	10	2,6	-	0,0	381	100,0
9	0	Cirangkong	210	3	2,0	121	79,1	29	19,0	-	0,0	-	0,0		0,0		0,0		0,0	153	72,9
10	Cibogo	Cibogo	783	81	12,1	167	25,0	167	25,0	33	4,9	-	0,0	41	6,1	180	26,9		0,0	669	85,4
11	Subang	Cikalapa	779	-	0,0	68	42,8	83	52,2	-	0,0	-	0,0		0,0	8	5,0		0,0	159	20,4
12	0	Sukarahayu	1.265	19	2,0	380	40,8	344	36,9	122	13,1	-	0,0	-	0,0	67	7,2	-	0,0	932	73,7
13	Kalijati	Kalijati	818	-	0,0	388	56,4	285	41,4	5	0,7	-	0,0		0,0	10	1,5		0,0	688	84,1
14	Dawuan	Rawalele	704	-	0,0	413	81,0	97	19,0	-	0,0	-	0,0		0,0		0,0		0,0	510	72,4
15	Cipeundeuy	Cipeundeuy	652	4	1,4	88	31,5	106	38,0	35	12,5	-	0,0	-	0,0	46	16,5	-	0,0	279	42,8
16	Pabuaran	Pabuaran	557	21	4,8	351	80,3	7	1,6	22	5,0	-	0,0	15	3,4	21	4,8	-	0,0	437	78,5
17	0	Pringkasap	261	-	0,0	120	100,0	-	0,0	-	0,0	-	0,0		0,0		0,0		0,0	120	46,0
18	Patokbeusi	Patokbeusi	782	2	0,7	262	89,4	26	8,9	-	0,0	-	0,0	-	0,0	3	1,0		0,0	293	37,5
19	0	Rancabango	537	-	0,0	198	88,4	4	1,8	9	4,0	-	0,0		0,0	13	5,8		0,0	224	41,7
20	Purwadadi	Purwadadi	938	-	0,0	596	100,0	-	0,0	-	0,0	-	0,0		0,0		0,0		0,0	596	63,5
21	Cikaum	Cikaum	796	63	7,9	475	59,7	160	20,1	31	3,9	-	0,0	-	0,0	58	7,3	8	1,0	795	99,9
22	Pagaden	Pagaden	657	-	0,0	423	95,5	5	1,1	12	2,7	-	0,0		0,0	3	0,7		0,0	443	67,4
23	0	Gunungsembung	312	-	0,0	204	76,7	58	21,8	-	0,0	-	0,0		0,0	4	1,5		0,0	266	85,3
24	Pagaden Barat	Pagaden Barat	543	-	0,0	341	67,1	163	32,1	2	0,4	-	0,0		0,0	2	0,4		0,0	508	93,6
25	Cipunagara	Cipunagara	1.053	-	0,0	698	88,9	38	4,8	29	3,7	-	0,0	1	0,1	19	2,4	-	0,0	785	74,5
26	Compreng	Compreng	278	-	0,0	107	80,5	25	18,8	1	0,8	-	0,0		0,0		0,0		0,0	133	47,8
27	0	Jatireja	363	-	0,0	190	87,6	17	7,8	-	0,0	-	0,0		0,0	10	4,6		0,0	217	59,8
28	Binong	Binong	623	1	0,2	481	87,0	33	6,0	26	4,7	-	0,0	3	0,5	9	1,6	-	0,0	553	88,8
29	Tambakdahan	Mariuk	288	-	0,0	129	56,1	101	43,9	-	0,0	-	0,0		0,0		0,0		0,0	230	79,9
30	0	Tambakdahan	384	-	0,0	314	82,2	62	16,2	5	1,3	-	0,0	-	0,0	1	0,3	-	0,0	382	99,5
31	Ciasem	Ciasem	1.401	-	0,0	81	42,0	28	14,5	49	25,4	-	0,0		0,0	35	18,1		0,0	193	13,8
32	0	Jatibaru	437	-	0,0	217	97,7	3	1,4	1	0,5	-	0,0		0,0	1	0,5		0,0	222	50,8
33	Pamanukan	Pamanukan	899	-	0,0	794	90,0	40	4,5	22	2,5	-	0,0	-	0,0	24	2,7	2	0,2	882	98,1
34	Sukasari	Batangsari	406	-	0,0	219	76,8	66	23,2	-	0,0	-	0,0		0,0		0,0		0,0	285	70,2
35	0	Mandalawangi	277	-	0,0	99	76,7	20	15,5	2	1,6	-	0,0	-	0,0	8	6,2	-	0,0	129	46,6
36	Pusakanagara	Pusakanagara	750	-	0,0	253	62,2	63	15,5	46	11,3	-	0,0		0,0	45	11,1		0,0	407	54,3
37	Pusakajaya	Karanganyar	691	-	0,0	643	100,0	-	0,0	-	0,0	-	0,0		0,0		0,0		0,0	643	93,1
38	Legonkulon	Legonkulon	289	-	0,0	221	81,3	25	9,2	3	1,1	-	0,0	7	2,6	16	5,9	-	0,0	272	94,1
39	Blanakan	Blanakan	597	-	0,0	465	93,0	2	0,4	11	2,2	-	0,0	-	0,0	22	4,4	-	0,0	500	83,8
40	0	Cilamaya Girang	534	-	0,0	374	97,9	8	2,1	-	0,0	-	0,0	-	0,0	-	0,0	-	0,0	382	71,5
JUMLAH (KAB/KOTA)			**23.845**	**194**	**1,2**	**12.270**	**74,7**	**2.495**	**15,2**	**609**	**3,7**	**0**	**0,0**	**74**	**0,5**	**764**	**4,7**	**10**	**0,1**	**16.416**	**68,8**

Sumber: Seksi Kesehatan Keluarga Dan Gizi

TABEL 32

JUMLAH DAN PERSENTASE KOMPLIKASI KEBIDANAN MENURUT JENIS KELAMIN, KECAMATAN, DAN PUSKESMAS KABUPATEN SUBANG TAHUN 2024

NO	KECAMATAN	PUSKESMAS	JUMLAH IBU HAMIL	PERKIRAAN BUMIL DENGAN KOMPLIKASI KEBIDANAN	BUMIL DENGAN KOMPLIKASI KEBIDANAN YANG DITANGANI		JUMLAH KOMPLIKASI KEBIDANAN																JUMLAH KOMPLIKASI DALAM KEHAMILAN	JUMLAH KOMPLIKASI DALAM PERSALINAN	JUMLAH KOMPLIKASI PASCA PERSALINAN (NIFAS)
					JUMLAH	%	KURANG ENERGI KRONIS (KEK)	OBESITAS	ANEMIA			PERDARAHAN	TUBERKULOSIS	MALARIA	INFEKSI LAINNYA	PREKLAMPSIA / EKLAMSIA	DIABETES MELITUS	JANTUNG	ABORTUS	COVID-19	PENYEBAB LAINNYA				
									TM1	TM3	JUMLAH														
1	2	3	4	5	6	7	8	9	10	11	12	13	14	15	16	17	18	19	20	21	22	23	24	25	
1	Sagalaherang	Sagalaherang	523	105	64	61	38	-	10	15	25	5	-	1	-	3	-	-	1	-	-	21	-	-	
2	Serangpanjang	Serangpanjang	446	89	81	91	18	3	7	8	15	4	-	-	-	4	-	-	17	-	31	49	32	-	
3	Jalancagak	Jalancagak	817	163	251	154	66	-	16	20	36	5	-	-	1	1	1	-	11	-	161	251	113	1	
4	Kasomalang	Kasomalang	747	149	399	267	70	3	29	15	44	5	-	-	1	33	-	3	-	-	225	239	207	-	
5	Ciater	Palasari	508	102	53	52	19	-	13	6	19	5	-	-	-	-	-	-	7	-	54	53	57	1	
6	Cisalak	Cisalak	715	143	165	115	76	-	22	14	36	5	-	-	-	6	-	-	-	-	-	13	150	2	
7	Tanjungsiang	Tanjungsiang	774	155	224	145	45	2	9	16	25	2	-	-	4	9	-	-	4	-	89	192	29	3	
8	Cijambe	Tanjungwangi	464	93	176	190	48	3	14	4	18	8	3			3	1	1	6		64	80	93	3	
9	0	Cirangkong	252	50	114	226	23	-	7	-	7	5	-	-	-	7	-	-	10	-	58	114	-	-	
10	Cibogo	Cibogo	783	157	217	139	89	5	12	3	15	8	-	-	8	72	-	-	18	-	97	131	140	11	
11	Subang	Cikalapa	765	153	91	59	10	1	32	20	52	5	1	-	4	11	-	-	3	-	7	91	-	-	
12	0	Sukarahayu	1.189	238	285	120	47	4	22	67	89	7	-	-	5	24	-	3	48	-	142	285	88	7	
13	Kalijati	Kalijati	1.022	204	195	95	108	4	46	41	87	7	-	-	-	27	2	1	3	-	95	173	8	-	
14	Dawuan	Rawalele	695	139	142	102	47	-	60	9	69	5	-	-	-	-	1	-	-	-	11	128	-	-	
15	Cipeundeuy	Cipeundeuy	849	170	287	169	34	2	-	1	1	5	12			11	1	-	3		234	14	220	-	
16	Pabuaran	Pabuaran	735	147	228	155	30	3	2	-	2	3	-	-	-	31	-	1	-	-	129	52	175	2	
17	0	Pringkasap	370	74	119	161	2	4	3	2	5	10	1	-	1	21	-	-	2	-	108	80	118	1	
18	Patokbeusi	Patokbeusi	880	176	176	100	9	4	9	47	56	5	-	-	-	2	1	-	1		3	7	116		
19	0	Rancabango	567	113	113	100	34	-	5	8	13	3	-	-	-	8	-	-	-	-	38	105	8	-	
20	Purwadadi	Purwadadi	1.000	200	200	100	103	3	17	3	20	3	-	-	-	24	2	-	-	-	41	160	38	2	
21	Cikaum	Cikaum	841	168	192	114	16	4	12	9	21	48	1	-	14	1	-	-	10	-	63	6	145	2	
22	Pagaden	Pagaden	695	139	139	100	42	1	12	12	24	3	2	-	2	13	-	-	-	-	-	59	1	1	
23	0	Gunungsembung	391	78	124	159	16	2	6	6	12	2	-	-	1	9	9	1	-	-	-	72	47	4	
24	Pagaden Barat	Pagaden Barat	590	118	103	87	19	4	17	2	19	10	-	-	-	4	5	-	-	-	-		93		
25	Cipunagara	Cipunagara	1.105	221	295	133	60	3	36	27	63	4	-	-	-	25	1	-	18	-	62	148	171	1	
26	Compreng	Compreng	468	94	84	90	18	-	-	1	1	10	-		-	9	-	-	4		-	88	13	7	
27	0	Jatireja	454	91	71	78	44	1	-	7	7	3	-		-	2	-	-	7		-	55	11	3	
28	Binong	Binong	760	152	123	81	46	2	3	3	6	2	-	-	2	42	2	-	20	-	23	123	16	2	
29	Tambakdahan	Mariuk	333	67	66	99	16	2	1	2	3	10	-	-	1	7	2	-	7	-	19	43	20	3	
30	0	Tambakdahan	443	89	56	63	20	-	12	19	31	2	-	-	-	3	-	-	3	-	35	56	38	-	
31	Ciasem	Ciasem	1.482	296	142	48	44	-	25	-	25	6	-	-	-	-	-	-	-	-	-	142	-	-	
32	0	Jatibaru	519	104	87	84	33	-	-	13	13	10			-	15	-	8	4		9	45	87	1	
33	Pamanukan	Pamanukan	992	198	185	93	68	2	28	28	56	2	-	-	-	11	-	-	8	-	40	185	-	-	
34	Sukasari	Batangsari	407	81	58	71	33	3	13	-	13	3	-	-	-	6	-	-	11	-	3	58	-	-	
35	0	Mandalawangi	285	57	31	54	7	-	-	5	5	10	-	-	-	4	-	-	-	-	-	-	-	-	
36	Pusakanagara	Pusakanagara	760	152	190	125	84	4	8	8	16	5	-	-	-	23	1	-	2	-	24	174	175	3	
37	Pusakajaya	Karanganyar	811	162	128	79	40	1	12	7	19	5	-	-	-	-	2	-	-	-	-	128	4	4	
38	Legonkulon	Legonkulon	445	89	445	500	19	-	5	1	6	7	3	-	-	-	1	-	-	-	2	100	24	-	
39	Blanakan	Blanakan	597	119	119	100	14	2	-	3	3	2	-		-	19	-	-	-		10	117	17	1	
40		Cilamaya Girang	535	107	132	123	70	-	4	29	33	5	-	-	2	-	-	-	-	-	-	132	53	14	
JUMLAH (KAB/KOTA)			27.014	5.403	6.350	118	1.625	72	529	481	1.234	254	23	1	46	490	32	18	228	0	1.877	3.969	2.507	79	

Sumber: Seksi Kesehatan Keluarga Dan Gizi

TABEL 33

JUMLAH DAN PERSENTASE KOMPLIKASI NEONATAL MENURUT JENIS KELAMIN, KECAMATAN, DAN PUSKESMAS KABUPATEN SUBANG TAHUN 2024

NO	KECAMATAN	PUSKESMAS	JUMLAH LAHIR HIDUP			PERKIRAAN NEONATAL KOMPLIKASI			JUMLAH KOMPLIKASI PADA NEONATUS															
									BBLR		ASFIKSIA		INFEKSI		TETANUS NEONATORUM		KELAINAN KONGENITAL		COVID-19		BBL HIPOTIROID KONGENITAL		LAIN-LAIN		TOTAL	
			L	P	L + P	L	P	L + P	JUMLAH	%	JUMLAH	%	JUMLAH	%	JUMLAH	%	JUMLAH	%	JUMLAH	%	JUMLAH	%	JUMLAH	%	JUMLAH	%
1	2	3	4	5	6	7	8	9	10	11	12	13	14	15	16	17	18	19	20	21	22	23	24	25	26	27
1	Sagalaherang	Sagalaherang	187	186	373	28	28	56	7	12,5	1	1,8	1	1,8		0,0	1	1,8		0,0	-	0,0	14	25,0	24	42,9
2	Serangpanjang	Serangpanjang	169	137	306	25	21	46	4	8,7	3	6,5	2	4,4	-	0,0	-	0,0	-	0,0	-	0,0	58	126,4	67	146,0
3	Jalancagak	Jalancagak	346	296	642	52	44	96	-	0,0	3	3,1	-	0,0	-	0,0	2	2,1		0,0	-	0,0	117	121,5	122	126,7
4	Kasomalang	Kasomalang	287	271	558	43	41	84	-	0,0	15	17,9	8	9,6	-	0,0	3	3,6		0,0	1	1,2	56	66,9	83	99,2
5	Ciater	Palasari	214	205	419	32	31	63	7	11,1	1	1,6	-	0,0	-	0,0	-	0,0		0,0	-	0,0	80	127,3	88	140,0
6	Cisalak	Cisalak	273	271	544	41	41	82	-	0,0	7	8,6	-	0,0		0,0	-	0,0		0,0	-	0,0		0,0	7	8,6
7	Tanjungsiang	Tanjungsiang	391	371	762	59	56	114	20	17,5	3	2,6	5	4,4	-	0,0	1	0,9		0,0	-	0,0	114	99,7	143	125,1
8	Cijambe	Tanjungwangi	186	196	382	28	29	57	25	43,6	5	8,7	-	0,0	-	0,0	4	7,0	-	0,0	-	0,0	-	0,0	34	59,3
9	0	Cirangkong	117	94	211	18	14	32	3	9,5	1	3,2	-	0,0	-	0,0	-	0,0		0,0	-	0,0	11	34,8	15	47,4
10	Cibogo	Cibogo	603	177	780	90	27	117	4	3,4	8	6,8	7	6,0	-	0,0	-	0,0	-	0,0	-	0,0	42	35,9	61	52,1
11	Subang	Cikalapa	417	359	776	63	54	116	10	8,6	41	35,2	4	3,4		0,0	1	0,9		0,0	-	0,0	131	112,5	187	160,7
12	0	Sukarahayu	642	630	1.272	96	95	191	12	6,3	20	10,5	3	1,6	-	0,0	-	0,0	-	0,0	-	0,0	131	68,7	166	87,0
13	Kalijati	Kalijati	424	396	820	64	59	123	3	2,4	142	115,4	13	10,6	-	0,0	-	0,0		0,0	-	0,0	92	74,8	250	203,3
14	Dawuan	Rawalele	336	365	701	50	55	105	9	8,6	3	2,9	-	0,0	-	0,0	-	0,0		0,0	-	0,0	1	1,0	13	12,4
15	Cipeundeuy	Cipeundeuy	349	305	654	52	46	98	13	13,3	1	1,0	-	0,0	-	0,0	-	0,0	-	0,0	-	0,0	84	85,6	98	99,9
16	Pabuaran	Pabuaran	278	277	555	42	42	83	9	10,8	18	21,6	-	0,0	-	0,0	-	0,0	-	0,0	-	0,0	68	81,7	95	114,1
17	0	Pringkasap	145	118	263	22	18	39	-	0,0	6	15,2	-	0,0	-	0,0	2	5,1		0,0	-	0,0	37	93,8	45	114,1
18	Patokbeusi	Patokbeusi	404	378	782	61	57	117	6	5,1	27	23,0	-	0,0	-	0,0	-	0,0	-	0,0	1	0,9	4	3,4	38	32,4
19	0	Rancabango	282	255	537	42	38	81	1	1,2	71	88,1	-	0,0	-	0,0	1	1,2		0,0	-	0,0	15	18,6	88	109,2
20	Purwadadi	Purwadadi	458	477	935	69	72	140	14	10,0	6	4,3	-	0,0		0,0	9	6,4	-	0,0	-	0,0	5	3,6	34	24,2
21	Cikaum	Cikaum	392	397	789	59	60	118	-	0,0	2	1,7	-	0,0	-	0,0	-	0,0	-	0,0	-	0,0	3	2,5	5	4,2
22	Pagaden	Pagaden	330	330	660	50	50	99		0,0	102	103,0	-	0,0		0,0		0,0		0,0	-	0,0	1	1,0	103	104,0
23	0	Gunungsembung	169	145	314	25	22	47	-	0,0	4	8,5	2	4,2	-	0,0	3	6,4		0,0	-	0,0	20	42,5	29	61,6
24	Pagaden Barat	Pagaden Barat	263	281	544	39	42	82	3	3,7	1	1,2	-	0,0	-	0,0	-	0,0		0,0	-	0,0	74	90,7	78	95,6
25	Cipunagara	Cipunagara	549	509	1.058	82	76	159	21	13,2	70	44,1	6	3,8	-	0,0	-	0,0	-	0,0	-	0,0	51	32,1	148	93,3
26	Compreng	Compreng	140	137	277	21	21	42	6	14,4	1	2,4	-	0,0		0,0	-	0,0		0,0	-	0,0	-	0,0	7	16,8
27	0	Jatireja	186	177	363	28	27	54	16	29,4	3	5,5	-	0,0		0,0	-	0,0		0,0	-	0,0	25	45,9	44	80,8
28	Binong	Binong	325	299	624	49	45	94	21	22,4	5	5,3	1	1,1	-	0,0	-	0,0	-	0,0	-	0,0	38	40,6	65	69,4
29	Tambakdahan	Mariuk	148	140	288	22	21	43	-	0,0	4	9,3	1	2,3	-	0,0	1	2,3		0,0		0,0	29	67,1	35	81,0
30	0	Tambakdahan	182	202	384	27	30	58	3	5,2	1	1,7	-	0,0	-	0,0	-	0,0	-	0,0	-	0,0	-	0,0	4	6,9
31	Ciasem	Ciasem	693	709	1.402	104	106	210	1	0,5	0	0,0	-	0,0	-	0,0	-	0,0		0,0	-	0,0		0,0	1	0,5
32	0	Jatibaru	229	208	437	34	31	66	2	3,1	24	36,6	-	0,0		0,0	2	3,1		0,0	-	0,0	30	45,8	58	88,5
33	Pamanukan	Pamanukan	449	448	897	67	67	135	4	3,0	20	14,9	4	3,0	-	0,0	1	0,7	-	0,0	-	0,0	6	4,5	35	26,0
34	Sukasari	Batangsari	213	195	408	32	29	61	6	9,8	4	6,5	-	0,0	-	0,0	-	0,0		0,0	-	0,0	24	39,2	34	55,6
35	0	Mandalawangi	159	123	282	24	18	42	-	0,0	0	0,0	-	0,0	-	0,0	-	0,0	-	0,0	-	0,0	-	0,0	0	0,0
36	Pusakanagara	Pusakanagara	385	368	753	58	55	113	17	15,1	3	2,7	-	0,0	-	0,0	3	2,7		0,0	-	0,0	20	17,7	43	38,1
37	Pusakajaya	Karanganyar	343	347	690	51	52	104	2	1,9	57	55,1	-	0,0	-	0,0	-	0,0	-	0,0	-	0,0	-	0,0	59	57,0
38	Legonkulon	Legonkulon	150	138	288	23	21	43	7	16,2	11	25,5	-	0,0	-	0,0	1	2,3	-	0,0	-	0,0	4	9,3	23	53,2
39	Blanakan	Blanakan	299	294	593	45	44	89	12	13,5	8	9,0	-	0,0	-	0,0	1	1,1		0,0	-	0,0	13	14,6	34	38,2
40		Cilamaya Girang	276	258	534	41	39	80	-	0,0	1	1,2	2	2,5	-	0,0	-	0,0	-	0,0	-	0,0	-	0,0	3	3,7
JUMLAH (KAB/KOTA)			**12.388**	**11.469**	**23.857**	**1.858**	**1.720**	**3.579**	**268**	**7,5**	**703**	**19,6**	**59**	**1,6**	**0**	**0,0**	**36**	**1,0**	**0**	**0,0**	**2**	**0,1**	**1.398**	**39,1**	**2.466**	**68,9**

Sumber: Bidang Kesehatan Masyarakat

TABEL 34

JUMLAH KEMATIAN NEONATAL, POST NEONATAL, BAYI, DAN BALITA MENURUT JENIS KELAMIN, KECAMATAN, DAN PUSKESMAS
KABUPATEN SUBANG
TAHUN 2024

NO	KECAMATAN	PUSKESMAS	JUMLAH KEMATIAN														
			LAKI - LAKI					PEREMPUAN					LAKI - LAKI + PEREMPUAN				
			NEONATAL	POST NEONATAL	BALITA			NEONATAL	POST NEONATAL	BALITA			NEONATAL	POST NEONATAL	BALITA		
					BAYI	ANAK BALITA	JUMLAH TOTAL			BAYI	ANAK BALITA	JUMLAH TOTAL			BAYI	ANAK BALITA	JUMLAH TOTAL
1	2	3	4	5	6	7	8	9	10	11	14	15	16	17	18	21	22
1	Sagalaherang	Sagalaherang	1		1	-	1	1	1	2	-	2	2	1	3	-	3
2	Serangpanjang	Serangpanjang			-	-	-		1	1	-	1	-	1	1	-	1
3	Jalancagak	Jalancagak			-	-	-			-	-	-	-	-	-	-	-
4	Kasomalang	Kasomalang	4	1	5	-	5	3	1	4	-	4	7	2	9	-	9
5	Ciater	Palasari	1		1	-	1			-	-	-	1	-	1	-	1
6	Cisalak	Cisalak	1	1	2	-	2			-	-	-	1	1	2	-	2
7	Tanjungsiang	Tanjungsiang	2		2	-	2			-	-	-	2	-	2	-	2
8	Cijambe	Tanjungwangi	2		2	-	2	1		1	-	1	3	-	3	-	3
9	0	Cirangkong			-	-	-	1		1	-	1	1	-	1	-	1
10	Cibogo	Cibogo	3		3	-	3	1		1	-	1	4	-	4	-	4
11	Subang	Cikalapa			-	-	-	1		1	-	1	1	-	1	-	1
12	0	Sukarahayu	3	2	5	-	5	3		3	-	3	6	2	8	-	8
13	Kalijati	Kalijati	2		2	-	2	2		2	-	2	4	-	4	-	4
14	Dawuan	Rawalele		1	1	-	1			-	-	-	-	1	1	-	1
15	Cipeundeuy	Cipeundeuy	4		4	-	4	1		1	-	1	5	-	5	-	5
16	Pabuaran	Pabuaran	1		1	-	1	3		3	-	3	4	-	4	-	4
17	0	Pringkasap			-	-	-			-	-	-	-	-	-	-	-
18	Patokbeusi	Patokbeusi	6	1	7	-	7	1		1	-	1	7	1	8	-	8
19	0	Rancabango	2		2	-	2			-	-	-	2	-	2	-	2
20	Purwadadi	Purwadadi	3		3	-	3	3		3	-	3	6	-	6	-	6
21	Cikaum	Cikaum	4		4	-	4	2		2	-	2	6	-	6	-	6
22	Pagaden	Pagaden	3		3	-	3	1		1	-	1	4	-	4	-	4
23	0	Gunungsembung			-	-	-			-	-	-	-	-	-	-	-
24	Pagaden Barat	Pagaden Barat	1		1	-	1	1		1	-	1	2	-	2	-	2
25	Cipunagara	Cipunagara	3		3	1	4			-	-	-	3	-	3	1	4
26	Compreng	Compreng			-	-	-			-	-	-	-	-	-	-	-
27	0	Jatireja			-	-	-			-	-	-	-	-	-	-	-
28	Binong	Binong			-	-	-			-	-	-	-	-	-	-	-
29	Tambakdahan	Mariuk			-	-	-			-	-	-	-	-	-	-	-
30	0	Tambakdahan	1		1	-	1	2		2	-	2	3	-	3	-	3
31	Ciasem	Ciasem	2		2	-	2	5		5	-	5	7	-	7	-	7
32	0	Jatibaru	1		1	-	1			-	-	-	1	-	1	-	1
33	Pamanukan	Pamanukan			-	-	-	1		1	-	1	1	-	1	-	1
34	Sukasari	Batangsari	2		2	-	2			-	-	-	2	-	2	-	2
35	0	Mandalawangi			-	-	-			-	-	-	-	-	-	-	-
36	Pusakanagara	Pusakanagara			-	-	-			-	-	-	-	-	-	-	-
37	Pusakajaya	Karanganyar	1		1	-	1	1		1	-	1	2	-	2	-	2
38	Legonkulon	Legonkulon	2		2	-	2			-	-	-	2	-	2	-	2
39	Blanakan	Blanakan	1		1	-	1		2	2	-	2	1	2	3	-	3
40		Cilamaya Girang	1		1	-	1			-	-	-	1	-	1	-	1
JUMLAH (KAB/KOTA)			57	6	63	1	64	34	5	39	0	39	91	11	102	1	103
ANGKA KEMATIAN (DILAPORKAN)			4,6		5,1	0,1	5,2	3,0		3,4	0,0	3,4	3,8		4,3	0,0	4,3

Sumber: Seksi Kesehatan Keluarga Dan Gizi

Keterangan : - Angka Kematian (dilaporkan) tersebut di atas belum tentu menggambarkan AKN/AKB/AKABA yang sebenarnya di populasi

TABEL 35

JUMLAH KEMATIAN NEONATAL DAN POST NEONATAL MENURUT PENYEBAB UTAMA, KECAMATAN, DAN PUSKESMAS
KABUPATEN SUBANG
TAHUN 2024

NO	KECAMATAN	PUSKESMAS	PENYEBAB KEMATIAN NEONATAL (0-28 HARI)													PENYEBAB KEMATIAN POST NEONATAL (29 HARI-11 BULAN)																							
			N1 Congenital malformations, deformations and chromosomal abnormalities	N2 Disorders related to length of gestation and fetal growth	N3 Birth trauma	N4 Congenital Complications of intrauterine events	N5 Convulsions and disorders of cerebral status	N6 Infection	N7 Respiratory and cardiovascular disorders	N8 Other neonatal conditions	N9 Low birth weight and prematurity	N10 Miscellaneous	N11 Neonatal death of unspecified cause	Lainnya	JUMLAH	P1 Penyakit infeksi dan parasit	P2 Neoplasma	P3 Penyakit darah dan organ pembentuk darah serta proses imun	P4 Penyakit terkait endokrin, nutrisi dan metabolik	P5 Penyakit sistem saraf pusat	P6 Penyakit pada telinga dan prosesus mastoid	P7 Penyakit pada sistem peredaran darah	P8 Penyakit sistem respirasi	P9 Penyakit sistem saluran cerna	P10 Penyakit kulit dan jaringan subkuten	P11 Penyakit muskuloskeletal dan jaringan ikat	P12 Penyakit ginjal dan reproduksi	P13 Kelainan, persalinan dan nifas	P14 Kondisi tertentu yang bersasal dari masa perinatal	P15 Malformasi kongenital, deformasi, dan kelainan kromosom	P16 Tanda dan gejala serta temuan klinis dan laboratorium abnormal lainnya	P17 Cedera (termasuk tenggelam), keracunan dan kelainan terkait dan penyebab eksternal	P18 Penyakit kronis	P19 Penyebab eksternal morbiditas	P20 Faktor kontributif pada status kesehatan dan kontak dengan pelayanan kesehatan	Lainnya	N9 Low birth weight and prematurity	N8 Infection	N7 Respiratory and cardiovascular disorders	JUMLAH
1	2	3	4	5	6	7	8	9	10	11	12	13	14	15	16	17	18	19	20	21	22	23	24	25	26	27	28	29	30	31	32	33	34	35	36	37	38	39	40	41
1	Sagalaherang	Sagalaherang	-					1							1								1							1									2
2	Serangpanjang	Serangpanjang													0	1																							1
3	Jalancagak	Jalancagak													0								1																1
4	Kasomalang	Kasomalang	1					1	3	1	1				7	1								1																2
5	Cater	Palasari									1				1																								0
6	Cisalak	Cisalak			1				1						2																								0
7	Tanjungsiang	Tanjungsiang									2				2																								0
8	Cijambe	Tanjungwangi							1		1				2								1																1
9	0	Cirangkong							1						1																								0
10	Cibogo	Cibogo	1							1	2				4																								0
11	Subang	Cikalapa									1				1																								0
12	0	Sukarahayu		1				1	1	1	4				8																								0
13	Kalijati	Kalijati	1		1			1			1				4																								0
14	Dawuan	Rawaisle						1							1																								0
15	Cipeundeuy	Cipeundeuy						1	4						5																								0
16	Pabuaran	Pabuaran			1				2		1				4																								0
17	0	Pringkasap													0																								0
18	Patokbeusi	Patokbeusi	1					2	4		1				8																								0
19	0	Rancabango									2				2																								0
20	Purwadadi	Purwadadi		1			1	1	1	1	1				5																								0
21	Cikaum	Cikaum	1			1		1	1		1				5																				1				1
22	Pagaden	Pagaden						1	1		2				4																								0
23	0	Gunungsembung													0																								0
24	Pagaden Barat	Pagaden Barat									1				1																								0
25	Cipunagara	Cipunagara						1	2		1				4																								0
26	Compreng	Compreng													0																								0
27	0	Jatireja													0																								0
28	Binong	Binong													0																								0
29	Tambakdahan	Mariuk													0																								0
30	0	Tambakdahan									2				2																								0
31	Ciasem	Ciasem							5		1				6					1																			1
32	0	Jatibaru													0														1										1
33	Pamanukan	Pamanukan							1						1																								0
34	Sukasari	Batangsari							2						2																								0
35	0	Mandalawangi													0																								0
36	Pusakanagara	Pusakanagara													0																								0
37	Pusakajaya	Karanganyar									2				2																								0
38	Legonkulon	Legonkulon			1						1				2																								0
39	Blanakan	Blanakan						1	2						3							1																	0
40		Cilamaya Girang													0																								1
JUMLAH (KAB/KOTA)			5	2	4	1	1	13	32	4	29	0	0	0	91	2	0	0	0	1	0	1	3	1	0	0	0	0	1	1	0	8	0	0	1	0	0	0	0	11

Sumber: Seksi Kesehatan Keluarga Dan Gizi

TABEL 36

JUMLAH KEMATIAN ANAK BALITA (12-59 BULAN)
KABUPATEN SUBANG
TAHUN 2024

NO	KECAMATAN	PUSKESMAS	PENYEBAB KEMATIAN ANAK BALITA (12-59 BULAN)																												
			P1 Penyakit infeksi dan parasit	P2 Neoplasma	P3 Penyakit darah dan organ pembentuk darah serta proses imun	P4 Penyakit terkait endokrin, nutrisi dan metabolik	P5 Penyakit sistem saraf pusat	P6 Penyakit pada telinga dan prosesus mastoid	P7 Penyakit pada sistem peredaran darah	P8 Penyakit sistem respirasi	P9 Penyakit sistem saluran cerna	P10 Penyakit kulit dan jaringan subkutan	P11 Penyakit muskulos keletal dan jaringan ikat	P12 Penyakit ginjal dan reproduksi	P13 Kehamilan, persalinan dan nifas	P14 Kondisi tertentu yang berasal dari masa perinatal	P15 Melformasi kongenital, deformasi, dan kelainan kromosom	P16 Tanda dan gejala serta temuan klinis dan laboratorium abnormal lainnya	P17 Cedera (termasuk tenggelam), keracunan dan kelainan terkait dari penyebab eksternal	P18 Penyakit khusus	P19 Penyebab eksternal morbiditas	P20 Faktor kontribusi pada status kesehatan dan kontak dengan pelayanan kesehatan	lainnya	N1 Congenital malformations, deformations and chromosomal abnormalities	N3 Birth trauma	N4 Complications of intrapartum events	N6 Infection	N7 Respiratory and cardiovascular disorders	N8 Other neonatal conditions	JUMLAH
1	2	3	4	5	6	7	8	9	10	11	12	13	14	15	16	17	18	19	20	21	22	23	24	25	26	27	28	29	30	31
1	Sagalaherang	Sagalaherang	-	-	-	-	-	-	-	-	-	-	-	-	-	-	-	-	-	-	-	-	-	-	-	-	-	-	-	0
2	Serangpanjang	Serangpanjang	-	-	-	-	-	-	-	-	-	-	-	-	-	-	-	-	-	-	-	-	-	-	-	-	-	-	-	0
3	Jalancagak	Jalancagak	-	-	-	-	-	-	-	-	-	-	-	-	-	-	-	-	-	-	-	-	-	-	-	-	-	-	-	0
4	Kasomalang	Kasomalang	-	-	-	-	-	-	-	-	-	-	-	-	-	-	-	-	-	-	-	-	-	-	-	-	-	-	-	0
5	Ciater	Palasari	-	-	-	-	-	-	-	-	-	-	-	-	-	-	-	-	-	-	-	-	-	-	-	-	-	-	-	0
6	Cisalak	Cisalak	-	-	-	-	-	-	-	-	-	-	-	-	-	-	-	-	-	-	-	-	-	-	-	-	-	-	-	0
7	Tanjungsiang	Tanjungsiang	-	-	-	-	-	-	-	-	-	-	-	-	-	-	-	-	-	-	-	-	-	-	-	-	-	-	-	0
8	Cijambe	Tanjungwangi	-	-	-	-	-	-	-	-	-	-	-	-	-	-	-	-	-	-	-	-	-	-	-	-	-	-	-	0
9	0	Cirangkong	-	-	-	-	-	-	-	-	-	-	-	-	-	-	-	-	-	-	-	-	-	-	-	-	-	-	-	0
10	Cibogo	Cibogo	-	-	-	-	-	-	-	-	-	-	-	-	-	-	-	-	-	-	-	-	-	-	-	-	-	-	-	0
11	Subang	Cikalapa	-	-	-	-	-	-	-	-	-	-	-	-	-	-	-	-	-	-	-	-	-	-	-	-	-	-	-	0
12	0	Sukarahayu	-	-	-	-	-	-	-	-	-	-	-	-	-	-	-	-	-	-	-	-	-	-	-	-	-	-	-	0
13	Kalijati	Kalijati	-	-	-	-	-	-	-	-	-	-	-	-	-	-	-	-	-	-	-	-	-	-	-	-	-	-	-	0
14	Dawuan	Rawalele	-	-	-	-	-	-	-	-	-	-	-	-	-	-	-	-	-	-	-	-	-	-	-	-	-	-	-	0
15	Cipeundeuy	Cipeundeuy	-	-	-	-	-	-	-	-	-	-	-	-	-	-	-	-	-	-	-	-	-	-	-	-	-	-	-	0
16	Pabuaran	Pabuaran	-	-	-	-	-	-	-	-	-	-	-	-	-	-	-	-	-	-	-	-	-	-	-	-	-	-	-	0
17	0	Pringkasap	-	-	-	-	-	-	-	-	-	-	-	-	-	-	-	-	-	-	-	-	-	-	-	-	-	-	-	0
18	Patokbeusi	Patokbeusi	-	-	-	-	-	-	-	-	-	-	-	-	-	-	-	-	-	-	-	-	-	-	-	-	-	-	-	0
19	0	Rancabango	-	-	-	-	-	-	-	-	-	-	-	-	-	-	-	-	-	-	-	-	-	-	-	-	-	-	-	0
20	Purwadadi	Purwadadi	-	-	-	-	-	-	-	-	-	-	-	-	-	-	-	-	-	-	-	-	-	-	-	-	-	-	-	0
21	Cikaum	Cikaum	-	-	-	-	-	-	-	-	-	-	-	-	-	-	-	-	-	-	-	-	-	-	-	-	-	-	-	0
22	Pagaden	Pagaden	-	-	-	-	-	-	-	-	-	-	-	-	-	-	-	-	-	-	-	-	-	-	-	-	-	-	-	0
23	0	Gunungsembung	-	-	-	-	-	-	-	-	-	-	-	-	-	-	-	-	-	-	-	-	-	-	-	-	-	-	-	0
24	Pagaden Barat	Pagaden Barat	-	-	-	-	-	-	-	-	-	-	-	-	-	-	-	-	-	-	-	-	-	-	-	-	-	-	-	0
25	Cipunagara	Cipunagara	-	-	-	-	-	-	1	-	-	-	-	-	-	-	-	-	-	-	-	-	-	-	-	-	-	-	-	1
26	Compreng	Compreng	-	-	-	-	-	-	-	-	-	-	-	-	-	-	-	-	-	-	-	-	-	-	-	-	-	-	-	0
27	0	Jatireja	-	-	-	-	-	-	-	-	-	-	-	-	-	-	-	-	-	-	-	-	-	-	-	-	-	-	-	0
28	Binong	Binong	-	-	-	-	-	-	-	-	-	-	-	-	-	-	-	-	-	-	-	-	-	-	-	-	-	-	-	0
29	Tambakdahan	Mariuk	-	-	-	-	-	-	-	-	-	-	-	-	-	-	-	-	-	-	-	-	-	-	-	-	-	-	-	0
30	0	Tambakdahan	-	-	-	-	-	-	-	-	-	-	-	-	-	-	-	-	-	-	-	-	-	-	-	-	-	-	-	0
31	Ciasem	Ciasem	-	-	-	-	-	-	-	-	-	-	-	-	-	-	-	-	-	-	-	-	-	-	-	-	-	-	-	0
32	0	Jatibaru	-	-	-	-	-	-	-	-	-	-	-	-	-	-	-	-	-	-	-	-	-	-	-	-	-	-	-	0
33	Pamanukan	Pamanukan	-	-	-	-	-	-	-	-	-	-	-	-	-	-	-	-	-	-	-	-	-	-	-	-	-	-	-	0
34	Sukasari	Batangsari	-	-	-	-	-	-	-	-	-	-	-	-	-	-	-	-	-	-	-	-	-	-	-	-	-	-	-	0
35	0	Mandalawangi	-	-	-	-	-	-	-	-	-	-	-	-	-	-	-	-	-	-	-	-	-	-	-	-	-	-	-	0
36	Pusakanagara	Pusakanagara	-	-	-	-	-	-	-	-	-	-	-	-	-	-	-	-	-	-	-	-	-	-	-	-	-	-	-	0
37	Pusakajaya	Karanganyar	-	-	-	-	-	-	-	-	-	-	-	-	-	-	-	-	-	-	-	-	-	-	-	-	-	-	-	0
38	Legonkulon	Legonkulon	-	-	-	-	-	-	-	-	-	-	-	-	-	-	-	-	-	-	-	-	-	-	-	-	-	-	-	0
39	Blanakan	Blanakan	-	-	-	-	-	-	-	-	-	-	-	-	-	-	-	-	-	-	-	-	-	-	-	-	-	-	-	0
40		Cilamaya Girang	-	-	-	-	-	-	-	-	-	-	-	-	-	-	-	-	-	-	-	-	-	-	-	-	-	-	-	0
JUMLAH (KAB/KOTA)			0	0	0	0	0	0	1	0	0	0	0	0	0	0	0	0	0	0	0	0	0	0	0	0	0	0	0	1

Sumber: Seksi Kesehatan Keluarga Dan Gizi

TABEL 37

BAYI BERAT BADAN LAHIR RENDAH (BBLR) DAN PREMATUR MENURUT JENIS KELAMIN, KECAMATAN, DAN PUSKESMAS
KABUPATEN SUBANG
TAHUN 2024

NO	KECAMATAN	PUSKESMAS	JUMLAH LAHIR HIDUP			BAYI BARU LAHIR DITIMBANG						BAYI BBLR						PREMATUR					
						L		P		L + P		L		P		L + P		L		P		L + P	
			L	P	L + P	JUMLAH	%	JUMLAH	%	JUMLAH	%	JUMLAH	%	JUMLAH	%	JUMLAH	%	JUMLAH	%	JUMLAH	%	JUMLAH	%
1	2	3	4	5	6	7	8	9	10	11	12	13	14	15	16	17	18	19	20	21	22	23	24
1	Sagalaherang	Sagalaherang	187	186	373	187	100,0	186	100,0	373	100,0	1	0,5	1	0,5	2	0,5	-	0,0	-	0,0	0	0,0
2	Serangpanjang	Serangpanjang	169	137	306	169	100,0	137	100,0	306	100,0	12	7,1	10	7,3	22	7,2	11	6,5	5	3,6	16	5,2
3	Jalancagak	Jalancagak	346	296	642	346	100,0	296	100,0	642	100,0	2	0,6	1	0,3	3	0,5	5	1,4	4	1,4	9	1,4
4	Kasomalang	Kasomalang	287	271	558	287	100,0	271	100,0	558	100,0	3	1,0	4	1,5	7	1,3	12	4,2	11	4,1	23	4,1
5	Ciater	Palasari	214	205	419	214	100,0	205	100,0	419	100,0	10	4,7	7	3,4	17	4,1	6	2,8	4	2,0	10	2,4
6	Cisalak	Cisalak	273	271	544	273	100,0	271	100,0	544	100,0	22	8,1	20	7,4	42	7,7	3	1,1	8	3,0	11	2,0
7	Tanjungsiang	Tanjungsiang	391	371	762	391	100,0	371	100,0	762	100,0	14	3,6	10	2,7	24	3,1	8	2,0	9	2,4	17	2,2
8	Cijambe	Tanjungwangi	186	196	382	186	100,0	196	100,0	382	100,0	9	4,8	7	3,6	16	4,2	9	4,8	3	1,5	12	3,1
9	0	Cirangkong	117	94	211	117	100,0	94	100,0	211	100,0	6	5,1	7	7,4	13	6,2	8	6,8	9	9,6	17	8,1
10	Cibogo	Cibogo	603	177	780	603	100,0	177	100,0	780	100,0	6	1,0	5	2,8	11	1,4	2	0,3	4	2,3	6	0,8
11	Subang	Cikalapa	417	359	776	417	100,0	359	100,0	776	100,0	14	3,4	12	3,3	26	3,4	20	4,8	7	1,9	27	3,5
12	0	Sukarahayu	642	630	1.272	642	100,0	630	100,0	1.272	100,0	20	3,1	21	3,3	41	3,2	-	0,0	-	0,0	0	0,0
13	Kalijati	Kalijati	424	396	820	424	100,0	396	100,0	820	100,0	5	1,2	4	1,0	9	1,1	5	1,2	3	0,8	8	1,0
14	Dawuan	Rawalele	336	365	701	336	100,0	365	100,0	701	100,0	6	1,8	3	0,8	9	1,3	5	1,5	4	1,1	9	1,3
15	Cipeundeuy	Cipeundeuy	349	305	654	349	100,0	305	100,0	654	100,0	3	0,9	5	1,6	8	1,2	2	0,6	5	1,6	7	1,1
16	Pabuaran	Pabuaran	278	277	555	278	100,0	277	100,0	555	100,0	-	0,0	-	0,0	0	0,0	4	1,4	8	2,9	12	2,2
17	0	Pringkasap	145	118	263	145	100,0	118	100,0	263	100,0	1	0,7	1	0,8	2	0,8	7	4,8	3	2,5	10	3,8
18	Patokbeusi	Patokbeusi	404	378	782	404	100,0	378	100,0	782	100,0	1	0,2	1	0,3	2	0,3		0,0	3	0,8	3	0,4
19	0	Rancabango	282	255	537	282	100,0	255	100,0	537	100,0	2	0,7	3	1,2	5	0,9	2	0,7	-	0,0	2	0,4
20	Purwadadi	Purwadadi	458	477	935	458	100,0	477	100,0	935	100,0	-	0,0	-	0,0	0	0,0	4	0,9	7	1,5	11	1,2
21	Cikaum	Cikaum	392	397	789	392	100,0	397	100,0	789	100,0	6	1,5	5	1,3	11	1,4	3	0,8	6	1,5	9	1,1
22	Pagaden	Pagaden	330	330	660	330	100,0	330	100,0	660	100,0	1	0,3	-	0,0	1	0,2	-	0,0	-	0,0	0	0,0
23	0	Gunungsembung	169	145	314	169	100,0	145	100,0	314	100,0	13	7,7	9	6,2	22	7,0		0,0	10	6,9	10	3,2
24	Pagaden Barat	Pagaden Barat	263	281	544	263	100,0	281	100,0	544	100,0	-	0,0	-	0,0	0	0,0	4	1,5	4	1,4	8	1,5
25	Cipunagara	Cipunagara	549	509	1.058	549	100,0	509	100,0	1.058	100,0	15	2,7	14	2,8	29	2,7	11	2,0	7	1,4	18	1,7
26	Compreng	Compreng	140	137	277	140	100,0	137	100,0	277	100,0	1	0,7	3	2,2	4	1,4	7	5,0	5	3,6	12	4,3
27	0	Jatireja	186	177	363	186	100,0	177	100,0	363	100,0	10	5,4	13	7,3	23	6,3	11	5,9	10	5,6	21	5,8
28	Binong	Binong	325	299	624	325	100,0	299	100,0	624	100,0	11	3,4	10	3,3	21	3,4	7	2,2	6	2,0	13	2,1
29	Tambakdahan	Mariuk	148	140	288	148	100,0	140	100,0	288	100,0	2	1,4	2	1,4	4	1,4	1	0,7	3	2,1	4	1,4
30	0	Tambakdahan	182	202	384	182	100,0	202	100,0	384	100,0	-	0,0	1	0,5	1	0,3	-	0,0	-	0,0	0	0,0
31	Ciasem	Ciasem	693	709	1.402	693	100,0	709	100,0	1.402	100,0	1	0,1	1	0,1	2	0,1	-	0,0	-	0,0	0	0,0
32	0	Jatibaru	229	208	437	229	100,0	208	100,0	437	100,0	1	0,4	1	0,5	2	0,5	4	1,7	-	0,0	4	0,9
33	Pamanukan	Pamanukan	449	448	897	449	100,0	448	100,0	897	100,0	1	0,2	1	0,2	2	0,2	-	0,0	4	0,9	4	0,4
34	Sukasari	Batangsari	213	195	408	213	100,0	195	100,0	408	100,0	3	1,4	4	2,1	7	1,7	1	0,5	1	0,5	2	0,5
35	0	Mandalawangi	159	123	282	159	100,0	123	100,0	282	100,0	-	0,0	-	0,0	0	0,0	-	0,0	-	0,0	0	0,0
36	Pusakanagara	Pusakanagara	385	368	753	385	100,0	368	100,0	753	100,0	8	2,1	6	1,6	14	1,9	-	0,0	3	0,8	3	0,4
37	Pusakajaya	Karanganyar	343	347	690	343	100,0	347	100,0	690	100,0	2	0,6	3	0,9	5	0,7	-	0,0	-	0,0	0	0,0
38	Legonkulon	Legonkulon	150	138	288	150	100,0	138	100,0	288	100,0	4	2,7	3	2,2	7	2,4	4	2,7	3	2,2	7	2,4
39	Blanakan	Blanakan	299	294	593	299	100,0	294	100,0	593	100,0	-	0,0	1	0,3	1	0,2	5	1,7	-	0,0	5	0,8
40		Cilamaya Girang	276	258	534	276	100,0	258	100,0	534	100,0	-	0,0	-	0,0	0	0,0	-	0,0	1	0,4	1	0,2
JUMLAH (KAB/KOTA)			12.388	11.469	23.857	12.388	100,0	11.469	100,0	23.857	100,0	216	1,7	199	1,7	415	1,7	171	1,4	160	1,4	331	1,4

Sumber: Seksi Kesehatan Keluarga Dan Gizi

TABEL 38

CAKUPAN KUNJUNGAN NEONATAL MENURUT JENIS KELAMIN, KECAMATAN, DAN PUSKESMAS
KABUPATEN SUBANG
TAHUN 2024

NO	KECAMATAN	PUSKESMAS	JUMLAH LAHIR HIDUP			KUNJUNGAN NEONATAL 1 KALI (KN1)						KUNJUNGAN NEONATAL 3 KALI (KN LENGKAP)						BAYI BARU LAHIR YANG DILAKUKAN SCREENING HIPOTIROID KONGENITAL					
						L		P		L + P		L		P		L + P		L		P		L + P	
			L	P	L + P	JUMLAH	%	JUMLAH	%	JUMLAH	%	JUMLAH	%	JUMLAH	%	JUMLAH	%	JUMLAH	%	JUMLAH	%	JUMLAH	%
1	2	3	4	5	6	7	8	9	10	11	12	13	14	15	16	17	18	19	20	21	22	23	24
1	Sagalaherang	Sagalaherang	187	186	373	187	100,0	186	100,0	373	100,0	186	99,5	186	100,0	372	99,7	41	21,9	37	19,9	78	20,9
2	Serangpanjang	Serangpanjang	169	137	306	169	100,0	137	100,0	306	100,0	176	104,1	134	97,8	310	101,3	44	26,0	57	41,6	101	33,0
3	Jalancagak	Jalancagak	346	296	642	346	100,0	296	100,0	642	100,0	349	100,9	293	99,0	642	100,0	108	31,2	102	34,5	210	32,7
4	Kasomalang	Kasomalang	287	271	558	287	100,0	271	100,0	558	100,0	283	98,6	268	98,9	551	98,7	104	36,2	105	38,7	209	37,5
5	Ciater	Palasari	214	205	419	214	100,0	205	100,0	419	100,0	213	99,5	205	100,0	418	99,8	125	58,4	156	76,1	281	67,1
6	Cisalak	Cisalak	273	271	544	273	100,0	271	100,0	544	100,0	274	100,4	271	100,0	545	100,2	167	61,2	187	69,0	354	65,1
7	Tanjungsiang	Tanjungsiang	391	371	762	391	100,0	371	100,0	762	100,0	387	99,0	371	100,0	758	99,5	162	41,4	170	45,8	332	43,6
8	Cijambe	Tanjungwangi	186	196	382	186	100,0	195	99,5	381	99,7	182	97,8	193	98,5	375	98,2	54	29,0	128	65,3	182	47,6
9	0	Cirangkong	117	94	211	117	100,0	94	100,0	211	100,0	112	95,7	94	100,0	206	97,6	53	45,3	61	64,9	114	54,0
10	Cibogo	Cibogo	603	177	780	603	100,0	177	100,0	780	100,0	566	93,9	177	100,0	743	95,3	70	11,6	80	45,2	150	19,2
11	Subang	Cikalapa	417	359	776	417	100,0	359	100,0	776	100,0	416	99,8	358	99,7	774	99,7	198	47,5	134	37,3	332	42,8
12	0	Sukarahayu	642	630	1.272	642	100,0	630	100,0	1.272	100,0	640	99,7	631	100,2	1.271	99,9	217	33,8	112	17,8	329	25,9
13	Kalijati	Kalijati	424	396	820	423	99,8	396	100,0	819	99,9	421	99,3	396	100,0	817	99,6	177	41,7	165	41,7	342	41,7
14	Dawuan	Rawalele	336	365	701	336	100,0	365	100,0	701	100,0	336	100,0	361	98,9	697	99,4	46	13,7	42	11,5	88	12,6
15	Cipeundeuy	Cipeundeuy	349	305	654	347	99,4	305	100,0	652	99,7	343	98,3	305	100,0	648	99,1	123	35,2	132	43,3	255	39,0
16	Pabuaran	Pabuaran	278	277	555	278	100,0	277	100,0	555	100,0	278	100,0	277	100,0	555	100,0	89	32,0	109	39,4	198	35,7
17	0	Pringkasap	145	118	263	145	100,0	118	100,0	263	100,0	141	97,2	112	94,9	253	96,2	25	17,2	34	28,8	59	22,4
18	Patokbeusi	Patokbeusi	404	378	782	404	100,0	378	100,0	782	100,0	399	98,8	378	100,0	777	99,4	55	13,6	78	20,6	133	17,0
19	0	Rancabango	282	255	537	282	100,0	255	100,0	537	100,0	270	95,7	248	97,3	518	96,5	22	7,8	6	2,4	28	5,2
20	Purwadadi	Purwadadi	458	477	935	457	99,8	476	99,8	933	99,8	453	98,9	474	99,4	927	99,1	106	23,1	155	32,5	261	27,9
21	Cikaum	Cikaum	392	397	789	392	100,0	397	100,0	789	100,0	391	99,7	392	98,7	783	99,2	90	23,0	97	24,4	187	23,7
22	Pagaden	Pagaden	330	330	660	330	100,0	330	100,0	660	100,0	327	99,1	330	100,0	657	99,5	7	2,1	6	1,8	13	2,0
23	0	Gunungsembung	169	145	314	169	100,0	144	99,3	313	99,7	165	97,6	140	96,6	305	97,1	69	40,8	65	44,8	134	42,7
24	Pagaden Barat	Pagaden Barat	263	281	544	262	99,6	282	100,4	544	100,0	262	99,6	282	100,4	544	100,0	27	10,3	56	19,9	83	15,3
25	Cipunagara	Cipunagara	549	509	1.058	547	99,6	509	100,0	1.056	99,8	544	99,1	510	100,2	1.054	99,6	62	11,3	113	22,2	175	16,5
26	Compreng	Compreng	140	137	277	140	100,0	137	100,0	277	100,0	140	100,0	135	98,5	275	99,3	40	28,6	45	32,8	85	30,7
27	0	Jatireja	186	177	363	186	100,0	177	100,0	363	100,0	182	97,8	179	101,1	361	99,4	55	29,6	53	29,9	108	29,8
28	Binong	Binong	325	299	624	325	100,0	299	100,0	624	100,0	325	100,0	294	98,3	619	99,2	62	19,1	72	24,1	134	21,5
29	Tambakdahan	Mariuk	148	140	288	148	100,0	140	100,0	288	100,0	147	99,3	140	100,0	287	99,7	77	52,0	56	40,0	133	46,2
30	0	Tambakdahan	182	202	384	182	100,0	202	100,0	384	100,0	182	100,0	202	100,0	384	100,0	82	45,1	98	48,5	180	46,9
31	Ciasem	Ciasem	693	709	1.402	693	100,0	709	100,0	1.402	100,0	694	100,1	709	100,0	1.403	100,1	40	5,8	50	7,1	90	6,4
32	0	Jatibaru	229	208	437	225	98,3	208	100,0	433	99,1	228	99,6	204	98,1	432	98,9	26	11,4	33	15,9	59	13,5
33	Pamanukan	Pamanukan	449	448	897	449	100,0	448	100,0	897	100,0	450	100,2	448	100,0	898	100,1	96	21,4	109	24,3	205	22,9
34	Sukasari	Batangsari	213	195	408	213	100,0	195	100,0	408	100,0	212	99,5	196	100,5	408	100,0	20	9,4	24	12,3	44	10,8
35	0	Mandalawangi	159	123	282	159	100,0	123	100,0	282	100,0	159	100,0	123	100,0	282	100,0	52	32,7	67	54,5	119	42,2
36	Pusakanagara	Pusakanagara	385	368	753	385	100,0	368	100,0	753	100,0	384	99,7	366	99,5	750	99,6	32	8,3	34	9,2	66	8,8
37	Pusakajaya	Karanganyar	343	347	690	343	100,0	347	100,0	690	100,0	341	99,4	347	100,0	688	99,7	16	4,7	16	4,6	32	4,6
38	Legonkulon	Legonkulon	150	138	288	150	100,0	138	100,0	288	100,0	150	100,0	138	100,0	288	100,0	41	27,3	58	42,0	99	34,4
39	Blanakan	Blanakan	299	294	593	299	100,0	294	100,0	593	100,0	297	99,3	293	99,7	590	99,5	50	18,7	76	25,9	126	21,2
40		Cilamaya Girang	276	258	534	276	100,0	258	100,0	534	100,0	272	98,6	257	99,6	529	99,1	20	7,2	35	13,6	55	10,3
JUMLAH (KAB/KOTA)			**12.388**	**11.469**	**23.857**	**12.377**	**99,9**	**11.467**	**100,0**	**23.844**	**99,9**	**12.277**	**99,1**	**11.417**	**99,5**	**23.694**	**99,3**	**2.950**	**23,8**	**3.213**	**28,0**	**6.163**	**25,8**

Sumber: Seksi Kesehatan Keluarga Dan Gizi

TABEL 39

BAYI BARU LAHIR MENDAPAT IMD* DAN PEMBERIAN ASI EKSKLUSIF PADA BAYI < 6 BULAN MENURUT KECAMATAN DAN PUSKESMAS
KABUPATEN SUBANG
TAHUN 2024

NO	KECAMATAN	PUSKESMAS	BAYI BARU LAHIR			BAYI USIA < 6 BULAN		
			JUMLAH	MENDAPAT IMD		JUMLAH	DIBERI ASI EKSKLUSIF	
				JUMLAH	%		JUMLAH	%
1	2	3	4	5	6	7	8	9
1	Sagalaherang	Sagalaherang	373	373	100,0	174	159	91,4
2	Serangpanjang	Serangpanjang	306	310	101,3	314	265	84,4
3	Jalancagak	Jalancagak	642	613	95,5	49	49	100,0
4	Kasomalang	Kasomalang	558	462	82,8	178	121	68,0
5	Ciater	Palasari	419	408	97,4	199	153	76,9
6	Cisalak	Cisalak	544	475	87,3	395	385	97,5
7	Tanjungsiang	Tanjungsiang	762	672	88,2	492	424	86,2
8	Cijambe	Tanjungwangi	382	354	92,7	213	90	42,3
9	0	Cirangkong	211	180	85,3	40	35	87,5
10	Cibogo	Cibogo	780	706	90,5	324	324	100,0
11	Subang	Cikalapa	776	740	95,4	306	306	100,0
12	0	Sukarahayu	1.272	1.020	80,2	1.342	1.074	80,0
13	Kalijati	Kalijati	820	726	88,5	34	9	26,5
14	Dawuan	Rawalele	701	681	97,1	725	440	60,7
15	Cipeundeuy	Cipeundeuy	654	549	83,9	1.586	1.123	70,8
16	Pabuaran	Pabuaran	555	550	99,1	385	47	12,2
17	0	Pringkasap	263	200	76,0	37	37	100,0
18	Patokbeusi	Patokbeusi	782	574	73,4	895	435	48,6
19	0	Rancabango	537	481	89,6	390	202	51,8
20	Purwadadi	Purwadadi	935	147	15,7	45	45	100,0
21	Cikaum	Cikaum	789	775	98,2	35	35	100,0
22	Pagaden	Pagaden	660	630	95,5	2.113	2.113	100,0
23	0	Gunungsembung	314	261	83,1	259	185	71,4
24	Pagaden Barat	Pagaden Barat	544	460	84,6	149	80	53,7
25	Cipunagara	Cipunagara	1.058	930	87,9	453	321	70,9
26	Compreng	Compreng	277	264	95,3	43	20	46,5
27	0	Jatireja	363	291	80,2	118	70	59,3
28	Binong	Binong	624	594	95,2	235	165	70,2
29	Tambakdahan	Mariuk	288	272	94,4	70	47	67,1
30	0	Tambakdahan	384	294	76,6	0	0	#DIV/0!
31	Ciasem	Ciasem	1.402	125	8,9	101	100	99,0
32	0	Jatibaru	437	263	60,2	113	82	72,6
33	Pamanukan	Pamanukan	897	867	96,7	539	539	100,0
34	Sukasari	Batangsari	408	346	84,8	293	286	97,6
35	0	Mandalawangi	282	282	100,0	293	286	97,6
36	Pusakanagara	Pusakanagara	753	571	75,8	0	0	#DIV/0!
37	Pusakajaya	Karanganyar	690	681	98,7	207	101	48,8
38	Legonkulon	Legonkulon	288	287	99,7	457	457	100,0
39	Blanakan	Blanakan	593	649	109,4	441	370	83,9
40	0	Cilamaya Girang	534	496	92,9	44	44	100,0
JUMLAH (KAB/KOTA)			**23.857**	**19.559**	**82,0**	**14.086**	**11.024**	**78,3**

Sumber: Seksi Kesehatan Keluarga Dan Gizi
Keterangan: IMD = Inisiasi Menyusui Dini

TABEL 40

CAKUPAN PELAYANAN KESEHATAN BAYI MENURUT JENIS KELAMIN, KECAMATAN, DAN PUSKESMAS
KABUPATEN SUBANG
TAHUN 2024

NO	KECAMATAN	PUSKESMAS	JUMLAH BAYI			PELAYANAN KESEHATAN BAYI					
						L		P		L + P	
			L	P	L + P	JUMLAH	%	JUMLAH	%	JUMLAH	%
1	2	3	4	5	6	7	8	9	10	11	12
1	Sagalaherang	Sagalaherang	271	265	536	170	62,7	164	61,9	334	62,3
2	Serangpanjang	Serangpanjang	235	222	457	156	66,4	149	67,1	305	66,7
3	Jalancagak	Jalancagak	425	412	837	342	80,5	290	70,4	632	75,5
4	Kasomalang	Kasomalang	394	372	766	373	94,7	362	97,3	735	96,0
5	Ciater	Palasari	268	253	521	175	65,3	166	65,6	341	65,5
6	Cisalak	Cisalak	373	360	733	213	57,1	213	59,2	426	58,1
7	Tanjungsiang	Tanjungsiang	406	388	794	409	100,7	377	97,2	786	99,0
8	Cijambe	Tanjungwangi	240	235	475	177	73,8	153	65,1	330	69,5
9	0	Cirangkong	132	126	258	102	77,3	95	75,4	197	76,4
10	Cibogo	Cibogo	402	401	803	380	94,5	321	80,0	701	87,3
11	Subang	Cikalapa	634	585	1.219	624	98,4	601	102,7	1.225	100,5
12	0	Sukarahayu	400	383	783	409	102,3	355	92,7	764	97,6
13	Kalijati	Kalijati	513	533	1.046	432	84,2	409	76,7	841	80,4
14	Dawuan	Rawalele	361	351	712	291	80,6	311	88,6	602	84,6
15	Cipeundeuy	Cipeundeuy	440	430	870	386	87,7	406	94,4	792	91,0
16	Pabuaran	Pabuaran	382	371	753	278	72,8	277	74,7	555	73,7
17	0	Pringkasap	193	187	380	124	64,2	99	52,9	223	58,7
18	Patokbeusi	Patokbeusi	455	447	902	385	84,6	364	81,4	749	83,0
19	0	Rancabango	299	283	582	243	81,3	229	80,9	472	81,1
20	Purwadadi	Purwadadi	516	508	1.024	469	90,9	508	100,0	977	95,4
21	Cikaum	Cikaum	432	430	862	853	197,5	796	185,1	1.649	191,3
22	Pagaden	Pagaden	365	348	713	341	93,4	337	96,8	678	95,1
23	0	Gunungsembung	200	201	401	151	75,5	149	74,1	300	74,8
24	Pagaden Barat	Pagaden Barat	303	302	605	266	87,8	275	91,1	541	89,4
25	Cipunagara	Cipunagara	590	543	1.133	530	89,8	508	93,6	1.038	91,6
26	Compreng	Compreng	231	248	479	161	69,7	134	54,0	295	61,6
27	0	Jatireja	234	231	465	227	97,0	200	86,6	427	91,8
28	Binong	Binong	412	367	779	242	58,7	220	59,9	462	59,3
29	Tambakdahan	Mariuk	172	169	341	156	90,7	148	87,6	304	89,1
30	0	Tambakdahan	229	225	454	182	79,5	202	89,8	384	84,6
31	Ciasem	Ciasem	763	755	1.518	708	92,8	780	103,3	1.488	98,0
32	0	Jatibaru	271	261	532	235	86,7	230	88,1	465	87,4
33	Pamanukan	Pamanukan	530	487	1.017	489	92,3	493	101,2	982	96,6
34	Sukasari	Batangsari	207	209	416	198	95,7	196	93,8	394	94,7
35	0	Mandalawangi	156	136	292	146	93,6	123	90,4	269	92,1
36	Pusakanagara	Pusakanagara	391	387	778	425	108,7	388	100,3	813	104,5
37	Pusakajaya	Karanganyar	441	390	831	331	75,1	323	82,8	654	78,7
38	Legonkulon	Legonkulon	230	226	456	176	76,5	172	76,1	348	76,3
39	Blanakan	Blanakan	320	292	612	285	89,1	290	99,3	575	94,0
40		Cilamaya Girang	279	270	549	261	93,5	257	95,2	518	94,4
JUMLAH (KAB/KOTA)			**14.095**	**13.589**	**27.684**	**12.501**	**88,7**	**12.070**	**89**	**24.571**	**88,8**

Sumber: Seksi Kesehatan Keluarga Dan Gizi

TABEL 41

CAKUPAN DESA/KELURAHAN *UNIVERSAL CHILD IMMUNIZATION* (*UCI*) MENURUT KECAMATAN DAN PUSKESMAS
KABUPATEN SUBANG
TAHUN 2024

NO	KECAMATAN	PUSKESMAS	JUMLAH DESA/KELURAHAN	DESA/KELURAHAN *UCI*	% DESA/KELURAHAN *UCI*
1	*2*	*3*	*4*	*5*	*6*
1	Sagalaherang	Sagalaherang	7	0	0,0
2	Serangpanjang	Serangpanjang	6	5	83,3
3	Jalancagak	Jalancagak	7	6	85,7
4	Kasomalang	Kasomalang	8	7	87,5
5	Ciater	Palasari	7	2	28,6
6	Cisalak	Cisalak	9	9	100,0
7	Tanjungsiang	Tanjungsiang	10	0	0,0
8	Cijambe	Tanjungwangi	5	0	0,0
9	0	Cirangkong	3	3	100,0
10	Cibogo	Cibogo	9	7	77,8
11	Subang	Cikalapa	4	4	100,0
12	0	Sukarahayu	4	4	100,0
13	Kalijati	Kalijati	10	8	80,0
14	Dawuan	Rawalele	10	10	100,0
15	Cipeundeuy	Cipeundeuy	7	7	100,0
16	Pabuaran	Pabuaran	6	6	100,0
17	0	Pringkasap	2	2	100,0
18	Patokbeusi	Patokbeusi	6	6	100,0
19	0	Rancabango	4	4	100,0
20	Purwadadi	Purwadadi	10	8	80,0
21	Cikaum	Cikaum	9	5	55,6
22	Pagaden	Pagaden	6	6	100,0
23	0	Gunungsembung	4	3	75,0
24	Pagaden Barat	Pagaden Barat	9	8	88,9
25	Cipunagara	Cipunagara	10	10	100,0
26	Compreng	Compreng	3	0	0,0
27	0	Jatireja	5	0	0,0
28	Binong	Binong	9	9	100,0
29	Tambakdahan	Mariuk	4	3	75,0
30	0	Tambakdahan	5	0	0,0
31	Ciasem	Ciasem	6	6	100,0
32	0	Jatibaru	3	0	0,0
33	Pamanukan	Pamanukan	8	8	100,0
34	Sukasari	Batangsari	4	4	100,0
35	0	Mandalawangi	3	3	100,0
36	Pusakanagara	Pusakanagara	7	5	71,4
37	Pusakajaya	Karanganyar	8	0	0,0
38	Legonkulon	Legonkulon	7	0	0,0
39	Blanakan	Blanakan	5	5	100,0
40		Cilamaya Girang	4	4	100,0
JUMLAH (KAB/KOTA)			**253**	**177**	**70,0**

Sumber: Seksi Surveilans & Imunisasi Dinkes Kab. Subang

TABEL 42

CAKUPAN IMUNISASI HEPATITIS B0 (0 -7 HARI) DAN BCG PADA BAYI MENURUT JENIS KELAMIN, KECAMATAN, DAN PUSKESMAS
KABUPATEN SUBANG
TAHUN 2024

NO	KECAMATAN	PUSKESMAS	JUMLAH LAHIR HIDUP			BAYI DIIMUNISASI																							
						HB0																		BCG					
						< 24 Jam						1 - 7 Hari						HB0 Total											
			L	P	L+P	L		P		L + P		L		P		L + P		L		P		L + P		L		P		L + P	
						JUMLAH	%	JUMLAH	%	JUMLAH	%	JUMLAH	%	JUMLAH	%	JUMLAH	%	JUMLAH	%	JUMLAH	%	JUMLAH	%	JUMLAH	%	JUMLAH	%	JUMLAH	%
1	2	3	4	5	6	7	8	9	10	11	12	13	14	15	16	17	18	19	20	21	22	23	24	25	26	27	28	29	30
1	Sagalaherang	Sagalaherang	191	182	373	160	83,8	152	83,5	312	83,6	-	0,0	-	0,0	0	0,0	160	83,8	152	83,5	312	83,6	193	101,0	192	105,5	385	103,2
2	Serangpanjang	Serangpanjang	169	137	306	161	95,3	132	96,4	293	95,8	-	0,0	-	0,0	0	0,0	161	95,3	132	96,4	293	95,8	155	91,7	143	104,4	298	97,4
3	Jalancagak	Jalancagak	346	296	642	345	99,7	295	99,7	640	99,7	-	0,0	-	0,0	0	0,0	345	99,7	295	99,7	640	99,7	328	94,8	302	102,0	630	98,1
4	Kasomalang	Kasomalang	263	246	509	208	79,1	178	72,4	386	75,8	-	0,0	-	0,0	0	0,0	208	79,1	178	72,4	386	75,8	173	65,8	161	65,4	334	65,6
5	Ciater	Palasari	214	205	419	209	97,7	179	87,3	388	92,6	-	0,0	-	0,0	0	0,0	209	97,7	179	87,3	388	92,6	175	81,8	162	79,0	337	80,4
6	Cisalak	Cisalak	273	271	544	306	112,1	297	109,6	603	110,8	-	0,0	-	0,0	0	0,0	306	112,1	297	109,6	603	110,8	387	141,8	388	143,2	775	142,5
7	Tanjungsiang	Tanjungsiang	406	388	794	305	75,1	269	69,3	574	72,3	-	0,0	-	0,0	0	0,0	305	75,1	269	69,3	574	72,3	400	98,5	362	93,3	762	96,0
8	Cijambe	Tanjungwangi	185	196	381	222	120,0	187	95,4	409	107,3	-	0,0	-	0,0	0	0,0	222	120,0	187	95,4	409	107,3	245	132,4	211	107,7	456	119,7
9	0	Cirangkong	127	120	247	111	87,4	91	75,8	202	81,8	-	0,0	-	0,0	0	0,0	111	87,4	91	75,8	202	81,8	101	79,5	80	66,7	181	73,3
10	Cibogo	Cibogo	390	349	739	447	114,6	441	126,4	888	120,2	-	0,0	-	0,0	0	0,0	447	114,6	441	126,4	888	120,2	447	114,6	453	129,8	900	121,8
11	Subang	Cikalapa	417	356	773	419	100,5	358	100,6	777	100,5	-	0,0	-	0,0	0	0,0	419	100,5	358	100,6	777	100,5	429	102,9	368	103,4	797	103,1
12	0	Sukarahayu	642	630	1.272	384	59,8	339	53,8	723	56,8	-	0,0	-	0,0	0	0,0	384	59,8	339	53,8	723	56,8	345	53,7	308	48,9	653	51,3
13	Kalijati	Kalijati	588	555	1.123	457	80,5	420	75,7	877	78,1	-	0,0	-	0,0	0	0,0	457	80,5	420	75,7	877	78,1	409	72,0	363	65,4	772	68,7
14	Dawuan	Rawalele	340	332	672	352	103,5	368	110,8	720	107,1	-	0,0	-	0,0	0	0,0	352	103,5	368	110,8	720	107,1	396	116,5	409	123,2	805	119,8
15	Cipeundeuy	Cipeundeuy	433	422	855	429	99,1	439	104,0	868	101,5	-	0,0	-	0,0	0	0,0	429	99,1	439	104,0	868	101,5	478	110,4	461	109,2	939	109,8
16	Pabuaran	Pabuaran	278	277	555	258	92,8	246	88,8	504	90,8	-	0,0	-	0,0	0	0,0	258	92,8	246	88,8	504	90,8	402	144,6	358	129,2	760	136,9
17	0	Pringkasap	130	124	254	147	113,1	118	95,2	265	104,3	-	0,0	-	0,0	0	0,0	147	113,1	118	95,2	265	104,3	160	123,1	148	119,4	308	121,3
18	Patokbeusi	Patokbeusi	404	378	782	428	105,9	426	112,7	854	109,2	-	0,0	-	0,0	0	0,0	428	105,9	426	112,7	854	109,2	475	117,6	471	124,6	946	121,0
19	0	Rancabango	234	307	541	267	114,1	270	87,9	537	99,3	-	0,0	-	0,0	0	0,0	267	114,1	270	87,9	537	99,3	286	122,2	283	92,2	569	105,2
20	Purwadadi	Purwadadi	506	469	975	400	79,1	428	91,3	828	84,9	-	0,0	-	0,0	0	0,0	400	79,1	428	91,3	828	84,9	421	83,2	445	94,9	866	88,8
21	Cikaum	Cikaum	416	401	817	380	91,3	347	86,5	727	89,0	-	0,0	-	0,0	0	0,0	380	91,3	347	86,5	727	89,0	429	103,1	352	87,8	781	95,6
22	Pagaden	Pagaden	330	330	660	410	124,2	396	120,0	806	122,1	-	0,0	-	0,0	0	0,0	410	124,2	396	120,0	806	122,1	349	105,8	348	105,5	697	105,6
23	0	Gunungsembung	169	145	314	161	95,3	138	95,2	299	95,2	-	0,0	-	0,0	0	0,0	161	95,3	138	95,2	299	95,2	155	91,7	133	91,7	288	91,7
24	Pagaden Barat	Pagaden Barat	263	281	544	266	101,1	280	99,6	546	100,4	-	0,0	-	0,0	0	0,0	266	101,1	280	99,6	546	100,4	265	100,8	283	100,7	548	100,7
25	Cipunagara	Cipunagara	549	509	1.058	557	101,5	511	100,4	1.068	100,9	-	0,0	-	0,0	0	0,0	557	101,5	511	100,4	1.068	100,9	610	111,1	569	111,8	1.179	111,4
26	Compreng	Compreng	143	134	277	112	78,3	108	80,6	220	79,4	-	0,0	-	0,0	0	0,0	112	78,3	108	80,6	220	79,4	140	97,9	130	97,0	270	97,5
27	0	Jatireja	240	221	461	206	85,8	199	90,0	405	87,9	-	0,0	-	0,0	0	0,0	206	85,8	199	90,0	405	87,9	171	71,3	177	80,1	348	75,5
28	Binong	Binong	372	309	681	228	61,3	178	57,6	406	59,6	-	0,0	-	0,0	0	0,0	228	61,3	178	57,6	406	59,6	371	99,7	308	99,7	679	99,7
29	Tambakdahan	Mariuk	165	157	322	150	90,9	141	89,8	291	90,4	-	0,0	-	0,0	0	0,0	150	90,9	141	89,8	291	90,4	160	97,0	148	94,3	308	95,7
30	0	Tambakdahan	182	202	384	180	98,9	219	108,4	399	103,9	-	0,0	-	0,0	0	0,0	180	98,9	219	108,4	399	103,9	201	110,4	240	118,8	441	114,8
31	Ciasem	Ciasem	762	755	1.517	741	97,2	672	89,0	1.413	93,1	-	0,0	-	0,0	0	0,0	741	97,2	672	89,0	1.413	93,1	834	109,4	732	97,0	1.566	103,2
32	0	Jatibaru	271	261	532	226	83,4	213	81,6	439	82,5	-	0,0	-	0,0	0	0,0	226	83,4	213	81,6	439	82,5	229	84,5	219	83,9	448	84,2
33	Pamanukan	Pamanukan	504	468	972	403	80,0	411	87,8	814	83,7	-	0,0	-	0,0	0	0,0	403	80,0	411	87,8	814	83,7	430	85,3	396	84,6	826	85,0
34	Sukasari	Batangsari	197	196	393	188	95,4	153	78,1	341	86,8	-	0,0	-	0,0	0	0,0	188	95,4	153	78,1	341	86,8	185	93,9	160	81,6	345	87,8
35	0	Mandalawangi	156	136	292	140	89,7	123	90,4	263	90,1	-	0,0	-	0,0	0	0,0	140	89,7	123	90,4	263	90,1	160	102,6	142	104,4	302	103,4
36	Pusakanagara	Pusakanagara	350	336	686	236	67,4	246	73,2	482	70,3	-	0,0	-	0,0	0	0,0	236	67,4	246	73,2	482	70,3	213	60,9	218	64,9	431	62,8
37	Pusakajaya	Karanganyar	343	347	690	178	51,9	186	53,6	364	52,8	-	0,0	-	0,0	0	0,0	178	51,9	186	53,6	364	52,8	224	65,3	198	57,1	422	61,2
38	Legonkulon	Legonkulon	144	134	278	147	102,1	127	94,8	274	98,6	-	0,0	-	0,0	0	0,0	147	102,1	127	94,8	274	98,6	151	104,9	150	111,9	301	108,3
39	Blanakan	Blanakan	320	292	612	287	89,7	309	105,8	596	97,4	-	0,0	-	0,0	0	0,0	287	89,7	309	105,8	596	97,4	288	90,0	310	106,2	598	97,7
40		Cilamaya Girang	242	229	471	279	115,3	263	114,8	542	115,1	-	0,0	-	0,0	0	0,0	279	115,3	263	114,8	542	115,1	272	112,4	263	114,8	535	113,6
JUMLAH (KAB/KOTA)			**12.634**	**12.083**	**24.717**	**11.490**	**90,9**	**10.853**	**89,8**	**22.343**	**90,4**	**0**	**0,0**	**0**	**0,0**	**0**	**0,0**	**11.490**	**90,9**	**10.853**	**89,8**	**22.343**	**90,4**	**12.242**	**96,9**	**11.544**	**95,5**	**23.786**	**96,2**

Sumber: Seksi Surveilans & Imunisasi Dinkes Kab. Subang

TABEL 43

CAKUPAN IMUNISASI DPT-HB-Hib 3, POLIO 4*, CAMPAK RUBELA, DAN IMUNISASI DASAR LENGKAP PADA BAYI MENURUT JENIS KELAMIN, KECAMATAN, DAN PUSKESMAS
KABUPATEN SUBANG
TAHUN 2024

NO	KECAMATAN	PUSKESMAS	JUMLAH BAYI (SURVIVING INFANT)			BAYI DIIMUNISASI																							
						DPT-HB-Hib3						POLIO 4*						CAMPAK RUBELA						IMUNISASI DASAR LENGKAP					
			L	P	L+P	L		P		L + P		L		P		L + P		L		P		L + P		L		P		L + P	
						JUMLAH	%	JUMLAH	%	JUMLAH	%	JUMLAH	%	JUMLAH	%	JUMLAH	%	JUMLAH	%	JUMLAH	%	JUMLAH	%	JUMLAH	%	JUMLAH	%	JUMLAH	%
1	2	3	4	5	6	7	8	9	10	11	12	13	14	15	16	17	18	19	20	21	22	23	24	25	26	27	28	29	30
1	Sagalaherang	Sagalaherang	271	256	527	166	61,3	163	63,7	329	62,4	209	77,1	192	75,0	401	76,1	162	59,8	169	66,0	331	62,8	193	71,2	176	68,8	369	70,0
2	Serangpanjang	Serangpanjang	235	222	457	151	64,3	121	54,5	272	59,5	187	79,6	148	66,7	335	73,3	166	70,6	178	80,2	344	75,3	162	68,9	147	66,2	309	67,6
3	Jalancagak	Jalancagak	425	412	837	360	84,7	348	84,5	708	84,6	429	100,9	401	97,3	830	99,2	380	89,4	358	86,9	738	88,2	347	81,6	326	79,1	673	80,4
4	Kasomalang	Kasomalang	394	372	766	223	56,6	215	57,8	438	57,2	335	85,0	185	49,7	520	67,9	300	76,1	255	68,5	555	72,5	229	58,1	215	57,8	444	58,0
5	Ciater	Palasari	268	253	521	152	56,7	157	62,1	309	59,3	186	69,4	421	166,4	607	116,5	194	72,4	177	70,0	371	71,2	208	77,6	189	74,7	397	76,2
6	Cisalak	Cisalak	373	360	733	356	95,4	368	102,2	724	98,8	411	110,2	421	116,9	832	113,5	384	102,9	381	105,8	765	104,4	419	112,3	418	116,1	837	114,2
7	Tanjungsiang	Tanjungsiang	406	388	794	337	83,0	316	81,4	653	82,2	400	98,5	365	94,1	765	96,3	338	83,3	314	80,9	652	82,1	341	84,0	317	81,7	658	82,9
8	Cijambe	Tanjungwangi	240	235	475	104	43,3	84	35,7	188	39,6	222	92,5	191	81,3	413	86,9	196	81,7	173	73,6	369	77,7	217	90,4	186	79,1	403	84,8
9	0	Cirangkong	132	126	258	109	82,6	92	73,0	201	77,9	124	93,9	108	85,7	232	89,9	108	81,8	120	95,2	228	88,4	109	82,6	121	96,0	230	89,1
10	Cibogo	Cibogo	402	401	803	393	97,8	345	86,0	738	91,9	459	114,2	407	101,5	866	107,8	414	103,0	399	99,5	813	101,2	458	113,9	439	109,5	897	111,7
11	Subang	Cikalapa	634	383	1.017	372	58,7	411	107,3	783	77,0	662	104,4	647	168,9	1.309	128,7	548	86,4	560	146,2	1.108	108,9	591	93,2	596	155,6	1.187	116,7
12	0	Sukarahayu	400	585	985	362	90,5	334	57,1	696	70,7	423	105,8	396	67,7	819	83,1	394	98,5	341	58,3	735	74,6	398	99,5	355	60,7	753	76,4
13	Kalijati	Kalijati	513	533	1.046	399	77,8	350	65,7	749	71,6	463	90,3	418	78,4	881	84,2	493	96,1	449	84,2	942	90,1	497	96,9	453	85,0	950	90,8
14	Dawuan	Rawalele	361	351	712	258	71,5	242	68,9	500	70,2	394	109,1	389	110,8	783	110,0	381	105,5	365	104,0	746	104,8	375	103,9	377	107,4	752	105,6
15	Cipeundeuy	Cipeundeuy	440	430	870	414	94,1	397	92,3	811	93,2	463	105,2	438	101,9	901	103,6	533	121,1	500	116,3	1.033	118,7	540	122,7	512	119,1	1.052	120,9
16	Pabuaran	Pabuaran	382	371	753	395	103,4	344	92,7	739	98,1	513	134,3	412	111,1	925	122,8	469	122,8	439	118,3	908	120,6	467	122,3	416	112,1	883	117,3
17	0	Pringkasap	193	187	380	160	82,9	143	76,5	303	79,7	184	95,3	147	78,6	331	87,1	178	92,2	163	87,2	341	89,7	161	83,4	146	78,1	307	80,8
18	Patokbeusi	Patokbeusi	455	447	902	406	89,2	396	88,6	802	88,9	503	110,5	488	109,2	991	109,9	414	91,0	400	89,5	814	90,2	430	94,5	418	93,5	848	94,0
19	0	Rancabango	299	283	582	243	81,3	263	92,9	506	86,9	307	102,7	321	113,4	628	107,9	310	103,7	295	104,2	605	104,0	313	104,7	298	105,3	611	105,0
20	Purwadadi	Purwadadi	516	508	1.024	388	75,2	384	75,6	772	75,4	444	86,0	455	89,6	899	87,8	394	76,4	192	37,8	586	57,2	397	76,9	416	81,9	813	79,4
21	Cikaum	Cikaum	432	430	862	360	83,3	350	81,4	710	82,4	408	94,4	367	85,3	775	89,9	357	82,6	342	79,5	699	81,1	354	81,9	365	84,9	719	83,4
22	Pagaden	Pagaden	365	348	713	297	81,4	294	84,5	591	82,9	363	99,5	363	104,3	726	101,8	282	77,3	320	92,0	602	84,4	302	82,7	316	90,8	618	86,7
23	0	Gunungsembung	200	201	401	160	80,0	124	61,7	284	70,8	176	88,0	141	70,1	317	79,1	184	92,0	193	96,0	377	94,0	153	76,5	118	58,7	271	67,6
24	Pagaden Barat	Pagaden Barat	303	302	605	249	82,2	265	87,7	514	85,0	271	89,4	285	94,4	556	91,9	250	82,5	267	88,4	517	85,5	252	83,2	266	88,1	518	85,6
25	Cipunagara	Cipunagara	590	543	1.133	650	110,2	598	110,1	1.248	110,2	633	107,3	592	109,0	1.225	108,1	608	103,1	530	97,6	1.138	100,4	618	104,7	535	98,5	1.153	101,8
26	Compreng	Compreng	231	248	479	105	45,5	98	39,5	203	42,4	128	55,4	86	34,7	214	44,7	103	44,6	104	41,9	207	43,2	114	49,4	77	31,0	191	39,9
27	0	Jatireja	234	231	465	167	71,4	148	64,1	315	67,7	178	76,1	163	70,6	341	73,3	206	88,0	181	78,4	387	83,2	154	65,8	136	58,9	290	62,4
28	Binong	Binong	412	367	779	118	28,6	112	30,5	230	29,5	363	88,1	303	82,6	666	85,5	373	90,5	353	96,2	726	93,2	353	85,7	341	92,9	694	89,1
29	Tambakdahan	Mariuk	172	169	341	158	91,9	159	94,1	317	93,0	168	97,7	168	99,4	336	98,5	168	97,7	171	101,2	339	99,4	155	90,1	152	89,9	307	90,0
30	0	Tambakdahan	229	225	454	193	84,3	215	95,6	408	89,9	209	91,3	256	113,8	465	102,4	183	79,9	218	96,9	401	88,3	183	79,9	211	93,8	394	86,8
31	Ciasem	Ciasem	763	755	1.518	797	104,5	669	88,6	1.466	96,6	893	117,0	733	97,1	1.626	107,1	751	98,4	664	87,9	1.415	93,2	811	106,3	689	91,3	1.500	98,8
32	0	Jatibaru	271	261	532	156	57,6	149	57,1	305	57,3	206	76,0	193	73,9	399	75,0	214	79,0	217	83,1	431	81,0	215	79,3	203	77,8	418	78,6
33	Pamanukan	Pamanukan	530	487	1.017	267	50,4	263	54,0	530	52,1	356	67,2	364	74,7	720	70,8	272	51,3	261	53,6	533	52,4	282	53,2	281	57,7	563	55,4
34	Sukasari	Batangsari	207	209	416	157	75,8	112	53,6	269	64,7	194	93,7	153	73,2	347	83,4	197	95,2	189	90,4	386	92,8	207	100,0	184	88,0	391	94,0
35	0	Mandalawangi	156	136	292	154	98,7	147	108,1	301	103,1	159	101,9	154	113,2	313	107,2	150	96,2	152	111,8	302	103,4	143	91,7	138	101,5	281	96,2
36	Pusakanagara	Pusakanagara	391	387	778	338	86,4	324	83,7	662	85,1	359	91,8	350	90,4	709	91,1	345	88,2	328	84,8	673	86,5	333	85,2	313	80,9	646	83,0
37	Pusakajaya	Karanganyar	441	390	831	169	38,3	173	44,4	342	41,2	192	43,5	180	46,2	372	44,8	170	38,5	174	44,6	344	41,4	108	24,5	106	27,2	214	25,8
38	Legonkulon	Legonkulon	230	226	456	116	50,4	83	36,7	199	43,6	115	50,0	80	35,4	195	42,8	184	80,0	121	53,5	305	66,9	74	32,2	71	31,4	145	31,8
39	Blanakan	Blanakan	320	292	612	282	88,1	292	100,0	574	93,8	356	111,3	360	123,3	716	117,0	259	80,9	251	86,0	510	83,3	292	91,3	280	95,9	572	93,5
40		Cilamaya Girang	279	270	549	258	92,5	254	94,1	512	93,3	283	101,4	284	105,2	567	103,3	261	93,5	248	91,9	509	92,7	263	94,3	250	92,6	513	93,4
JUMLAH (KAB/KOTA)			14.095	13.580	27.675	10.899	77,3	10.302	75,9	21.201	76,6	13.328	94,6	12.525	92,2	25.853	93,4	12.273	87,1	11.512	84,8	23.785	85,9	12.218	86,7	11.553	85,1	23.771	85,9

Sumber: Seksi Surveilans & Imunisasi Dinkes Kab. Subang

Keterangan:

*khusus untuk provinsi DIY, diisi dengan imunisasi IPV dosis ke 3
MR = measles rubella

TABEL 44

CAKUPAN IMUNISASI LANJUTAN DPT-HB-Hib 4 DAN CAMPAK RUBELA 2 PADA ANAK USIA DIBAWAH DUA TAHUN (BADUTA) MENURUT JENIS KELAMIN, KECAMATAN, DAN PUSKESMAS KABUPATEN SUBANG TAHUN 2024

NO	KECAMATAN	PUSKESMAS	JUMLAH BADUTA			BADUTA DIIMUNISASI											
						DPT-HB-Hib4						CAMPAK RUBELA 2					
						L		P		L + P		L		P		L + P	
			L	P	L+P	JUMLAH	%	JUMLAH	%	JUMLAH	%	JUMLAH	%	JUMLAH	%	JUMLAH	%
1	2	3	4	5	6	7	8	9	10	11	12	13	14	15	16	17	18
1	Sagalaherang	Sagalaherang	206	200	406	153	74,3	151	75,5	304	74,9	237	115,0	222	111,0	459	113,1
2	Serangpanjang	Serangpanjang	179	168	347	340	189,9	315	187,5	655	188,8	416	232,4	376	223,8	792	228,2
3	Jalancagak	Jalancagak	323	312	635	247	76,5	218	69,9	465	73,2	364	112,7	334	107,1	698	109,9
4	Kasomalang	Kasomalang	299	281	580	202	67,6	220	78,3	422	72,8	344	115,1	330	117,4	674	116,2
5	Ciater	Palasari	203	191	394	123	60,6	99	51,8	222	56,3	164	80,8	183	95,8	347	88,1
6	Cisalak	Cisalak	283	272	555	406	143,5	397	146,0	803	144,7	460	162,5	448	164,7	908	163,6
7	Tanjungsiang	Tanjungsiang	308	293	601	214	69,5	224	76,5	438	72,9	429	139,3	361	123,2	790	131,4
8	Cijambe	Tanjungwangi	182	178	360	39	21,4	30	16,9	69	19,2	817	448,9	723	406,2	1.540	427,8
9	0	Cirangkong	100	95	195	80	80,0	96	101,1	176	90,3	91	91,0	108	113,7	199	102,1
10	Cibogo	Cibogo	305	303	608	420	137,7	397	131,0	817	134,4	449	147,2	436	143,9	885	145,6
11	Subang	Cikalapa	304	290	594	394	129,6	300	103,4	694	116,8	376	123,7	369	127,2	745	125,4
12	0	Sukarahayu	481	442	923	305	63,4	281	63,6	586	63,5	360	74,8	349	79,0	709	76,8
13	Kalijati	Kalijati	389	403	792	475	122,1	465	115,4	940	118,7	635	163,2	612	151,9	1.247	157,4
14	Dawuan	Rawalele	274	265	539	208	75,9	185	69,8	393	72,9	411	150,0	383	144,5	794	147,3
15	Cipeundeuy	Cipeundeuy	481	442	923	214	44,5	267	60,4	481	52,1	380	79,0	361	81,7	741	80,3
16	Pabuaran	Pabuaran	290	280	570	480	165,5	509	181,8	989	173,5	589	203,1	523	186,8	1.112	195,1
17	0	Pringkasap	146	141	287	188	128,8	141	100,0	329	114,6	186	127,4	161	114,2	347	120,9
18	Patokbeusi	Patokbeusi	345	338	683	437	126,7	374	110,7	811	118,7	438	127,0	422	124,9	860	125,9
19	0	Rancabango	190	256	446	259	136,3	267	104,3	526	117,9	386	203,2	380	148,4	766	171,7
20	Purwadadi	Purwadadi	391	384	775	483	123,5	483	125,8	966	124,6	459	117,4	508	132,3	967	124,8
21	Cikaum	Cikaum	328	325	653	245	74,7	215	66,2	460	70,4	289	88,1	235	72,3	524	80,2
22	Pagaden	Pagaden	277	263	540	274	98,9	274	104,2	548	101,5	491	177,3	453	172,2	944	174,8
23	0	Gunungsembung	152	152	304	156	102,6	123	80,9	279	91,8	178	117,1	176	115,8	354	116,4
24	Pagaden Barat	Pagaden Barat	230	228	458	256	111,3	274	120,2	530	115,7	296	128,7	304	133,3	600	131,0
25	Cipunagara	Cipunagara	448	411	859	874	195,1	802	195,1	1.676	195,1	1.235	275,7	1.171	284,9	2.406	280,1
26	Compreng	Compreng	175	188	363	102	58,3	52	27,7	154	42,4	100	57,1	47	25,0	147	40,5
27	0	Jatireja	177	175	352	157	88,7	175	100,0	332	94,3	188	106,2	215	122,9	403	114,5
28	Binong	Binong	312	278	590	143	45,8	133	47,8	276	46,8	444	142,3	405	145,7	849	143,9
29	Tambakdahan	Mariuk	130	170	300	152	116,9	136	80,0	288	96,0	216	166,2	214	125,9	430	143,3
30	0	Tambakdahan	174	128	302	205	117,8	231	180,5	436	144,4	204	117,2	231	180,5	435	144,0
31	Ciasem	Ciasem	579	571	1.150	775	133,9	705	123,5	1.480	128,7	959	165,6	868	152,0	1.827	158,9
32	0	Jatibaru	206	197	403	122	59,2	116	58,9	238	59,1	184	89,3	179	90,9	363	90,1
33	Pamanukan	Pamanukan	1.409	1.258	2.667	220	15,6	243	19,3	463	17,4	250	17,7	261	20,7	511	19,2
34	Sukasari	Batangsari	157	158	315	215	136,9	198	125,3	413	131,1	246	156,7	222	140,5	468	148,6
35	0	Mandalawangi	118	103	221	107	90,7	104	101,0	211	95,5	178	150,8	165	160,2	343	155,2
36	Pusakanagara	Pusakanagara	297	293	590	286	96,3	259	88,4	545	92,4	382	128,6	356	121,5	738	125,1
37	Pusakajaya	Karanganyar	335	295	630	144	43,0	146	49,5	290	46,0	139	41,5	159	53,9	298	47,3
38	Legonkulon	Legonkulon	175	171	346	110	62,9	65	38,0	175	50,6	125	71,4	97	56,7	222	64,2
39	Blanakan	Blanakan	243	221	464	201	82,7	244	110,4	445	95,9	252	103,7	306	138,5	558	120,3
40		Cilamaya Girang	211	204	415	277	131,3	285	139,7	562	135,4	353	167,3	362	177,5	715	172,3
JUMLAH (KAB/KOTA)			**11.812**	**11.323**	**23.135**	**10.688**	**90,5**	**10.199**	**90,1**	**20.887**	**90,3**	**14.700**	**124,4**	**14.015**	**123,8**	**28.715**	**124,1**

Sumber: Seksi Surveilans & Imunisasi Dinkes Kab. Subang

TABEL 45

CAKUPAN PEMBERIAN VITAMIN A PADA BAYI DAN ANAK BALITA MENURUT KECAMATAN DAN PUSKESMAS
KABUPATEN SUBANG
TAHUN 2024

NO	KECAMATAN	PUSKESMAS	BAYI 6-11 BULAN			ANAK BALITA (12-59 BULAN)			BALITA (6-59 BULAN)		
			JUMLAH BAYI	MENDAPAT VIT A		JUMLAH	MENDAPAT VIT A		JUMLAH	MENDAPAT VIT A	
				Σ	%		Σ	%		Σ	%
1	2	3	4	5	6	7	8	9	10	11	12
1	Sagalaherang	Sagalaherang	414	414	100,0	1.550	1.550	100,0	1.964	1.964	100,0
2	Serangpanjang	Serangpanjang	324	324	100,0	1.367	1.367	100,0	1.691	1.691	100,0
3	Jalancagak	Jalancagak	642	642	100,0	2.388	2.388	100,0	3.030	3.030	100,0
4	Kasomalang	Kasomalang	478	478	100,0	2.365	2.365	100,0	2.843	2.843	100,0
5	Ciater	Palasari	357	357	100,0	1.492	1.492	100,0	1.849	1.849	100,0
6	Cisalak	Cisalak	418	418	100,0	1.862	1.862	100,0	2.280	2.280	100,0
7	Tanjungsiang	Tanjungsiang	609	609	100,0	2.612	2.612	100,0	3.221	3.221	100,0
8	Cijambe	Tanjungwangi	326	326	100,0	1.289	1.244	96,5	1.615	1.570	97,2
9	0	Cirangkong	264	264	100,0	829	829	100,0	1.093	1.093	100,0
10	Cibogo	Cibogo	241	241	100,0	242	242	100,0	483	483	100,0
11	Subang	Cikalapa	553	553	100,0	2.419	2.419	100,0	2.972	2.972	100,0
12	0	Sukarahayu	769	769	100,0	3.626	3.626	100,0	4.395	4.395	100,0
13	Kalijati	Kalijati	560	548	97,9	3.339	2.825	84,6	3.899	3.373	86,5
14	Dawuan	Rawalele	541	541	100,0	2.149	2.149	100,0	2.690	2.690	100,0
15	Cipeundeuy	Cipeundeuy	555	555	100,0	2.699	2.699	100,0	3.254	3.254	100,0
16	Pabuaran	Pabuaran	606	606	100,0	2.484	2.484	100,0	3.090	3.090	100,0
17	0	Pringkasap	535	535	100,0	950	950	100,0	1.485	1.485	100,0
18	Patokbeusi	Patokbeusi	1.023	1.023	100,0	788	788	100,0	1.811	1.811	100,0
19	0	Rancabango	546	546	100,0	1.698	1.698	100,0	2.244	2.244	100,0
20	Purwadadi	Purwadadi	164	164	100,0	0	0	#DIV/0!	164	164	100,0
21	Cikaum	Cikaum	502	502	100,0	2.446	2.445	100,0	2.948	2.947	100,0
22	Pagaden	Pagaden	272	272	100,0	1.907	1.907	100,0	2.179	2.179	100,0
23	0	Gunungsembung	325	325	100,0	1.195	1.195	100,0	1.520	1.520	100,0
24	Pagaden Barat	Pagaden Barat	416	416	100,0	1.579	1.579	100,0	1.995	1.995	100,0
25	Cipunagara	Cipunagara	907	907	100,0	3.251	3.251	100,0	4.158	4.158	100,0
26	Compreng	Compreng	160	160	100,0	885	885	100,0	1.045	1.045	100,0
27	0	Jatireja	161	161	100,0	909	909	100,0	1.070	1.070	100,0
28	Binong	Binong	412	412	100,0	2.426	2.426	100,0	2.838	2.838	100,0
29	Tambakdahan	Mariuk	172	172	100,0	852	852	100,0	1.024	1.024	100,0
30	0	Tambakdahan	146	141	96,6	705	577	81,8	851	718	84,4
31	Ciasem	Ciasem	339	287	84,7	3.650	3.650	100,0	3.989	3.937	98,7
32	0	Jatibaru	283	244	86,2	1.291	1.289	99,8	1.574	1.533	97,4
33	Pamanukan	Pamanukan	769	769	100,0	2.853	2.853	100,0	3.622	3.622	100,0
34	Sukasari	Batangsari	286	286	100,0	1.289	1.289	100,0	1.575	1.575	100,0
35	0	Mandalawangi	232	232	100,0	970	970	100,0	1.202	1.202	100,0
36	Pusakanagara	Pusakanagara	426	426	100,0	2.327	2.327	100,0	2.753	2.753	100,0
37	Pusakajaya	Karanganyar	287	287	100,0	1.989	1.989	100,0	2.276	2.276	100,0
38	Legonkulon	Legonkulon	351	351	100,0	1.372	1.372	100,0	1.723	1.723	100,0
39	Blanakan	Blanakan	208	198	95,2	1.881	1.769	94,0	2.089	1.967	94,2
40		Cilamaya Girang	135	135	100,0	1.480	1.480	100,0	1.615	1.615	100,0
JUMLAH (KAB/KOTA)			**16.714**	**16.596**	**99,3**	**71.405**	**70.603**	**98,9**	**88.119**	**87.199**	**99,0**

Sumber: Seksi Kesehatan Keluarga Dan Gizi

Keterangan: Pelaporan pemberian vitamin A dilakukan pada Februari dan Agustus, maka perhitungan bayi 6-11 bulan yang mendapat vitamin A dalam setahun dihitung dengan mengakumulasi bayi 6-11 bulan yang mendapat vitamin A di bulan Februari dan yang mendapat vitamin A di bulan Agustus.
Untuk perhitungan anak balita 12-59 bulan yang mendapat vitamin A menggunakan data bulan Agustus.

TABEL 46

CAKUPAN PELAYANAN KESEHATAN BALITA MENURUT JENIS KELAMIN, KECAMATAN, DAN PUSKESMAS
KABUPATEN SUBANG
TAHUN 2024

NO	KECAMATAN	PUSKESMAS	SASARAN BALITA (USIA 0-59 BULAN)	SASARAN ANAK BALITA (USIA 12-59 BULAN)	JUMLAH BALITA SAKIT	BALITA MEMILIKI BUKU KIA		BALITA DIPANTAU PERTUMBUHAN DAN PERKEMBANGAN		BALITA DILAYANI SDIDTK		SASARAN MTBS	BALITA DILAYANI MTBS	
						JUMLAH	%	JUMLAH	%	JUMLAH	%	JUMLAH	JUMLAH	%
1	2	3	4	5	6	7	8	9	10	11	12	13	14	15
1	Sagalaherang	Sagalaherang	2.454	1.918	715	1.435	58,48	1.721	70,13	1.721	89,73	1105	1105	100,00
2	Serangpanjang	Serangpanjang	2.094	1.636	532	1.560	74,50	1.698	81,09	1.698	103,79	837	837	100,00
3	Jalancagak	Jalancagak	3.837	3.000	988	3.491	90,98	1.550	40,40	1.550	51,67	1668	1668	100,00
4	Kasomalang	Kasomalang	3.506	2.740	1.712	1.695	48,35	2.571	73,33	2.571	93,83	2257	2257	100,00
5	Ciater	Palasari	2.386	1.865	1.498	1.654	69,32	2.130	89,27	2.130	114,21	1903	1903	100,00
6	Cisalak	Cisalak	3.356	2.623	1.286	2.210	65,85	2.893	86,20	2.893	110,29	1836	1836	100,00
7	Tanjungsiang	Tanjungsiang	3.634	2.841	1.393	3.178	87,45	3.043	83,74	3.043	107,11	2160	2160	100,00
8	Cijambe	Tanjungwangi	2.178	1.702	1.276	1.190	69,92	1.561	71,67	1.561	91,72	1662	1662	100,00
9	0	Cirangkong	1.182	924	514	1.004	108,66	536	45,35	536	58,01	730	730	100,00
10	Cibogo	Cibogo	3.675	2.874	901	3.503	121,89	2.277	61,96	2.277	79,23	1632	1632	100,00
11	Subang	Cikalapa	3.590	2.805	1.928	5.666	202,00	2.910	81,06	2.910	103,74	2734	2734	100,00
12	0	Sukarahayu	5.584	4.365	4.102	2.932	67,17	8.827	158,08	8.827	202,22	5625	5625	100,00
13	Kalijati	Kalijati	4.793	3.746	1.220	4.112	109,77	2.375	49,55	2.375	63,40	2061	2061	100,00
14	Dawuan	Rawalele	3.260	2.548	1.221	2.906	114,05	3.666	112,45	3.666	143,88	1912	1912	100,00
15	Cipeundeuy	Cipeundeuy	3.987	3.116	1.090	2.356	75,61	2.890	72,49	2.890	92,75	1784	1784	100,00
16	Pabuaran	Pabuaran	3.449	2.696	1.551	3.439	127,56	3.439	99,71	3.439	127,56	2146	2146	100,00
17	0	Pringkasap	1.739	1.359	291	865	63,65	1.479	85	1.479	108,83	540	540	100,00
18	Patokbeusi	Patokbeusi	4.132	3.230	1.269	3.127	96,81	4.054	98,11	4.054	125,51	2027	2027	100,00
19	0	Rancabango	2.662	2.080	939	2.709	130,24	1.381	51,88	1.381	66,39	1401	1401	100,00
20	Purwadadi	Purwadadi	4.691	3.666	1.039	4.521	123,32	4.867	103,75	4.867	132,76	2158	2158	100,00
21	Cikaum	Cikaum	3.948	3.085	1.090	2.894	93,81	2.825	71,56	2.825	91,57	1892	1892	100,00
22	Pagaden	Pagaden	3.265	2.551	1.833	3.265	127,99	2.414	73,94	2.414	94,63	2490	2490	100,00
23	0	Gunungsembung	1.835	1.435	506	1.279	89,13	1.562	85,12	1.562	108,85	835	835	100,00
24	Pagaden Barat	Pagaden Barat	2.769	2.164	436	2.164	100,00	2.287	82,59	2.287	105,68	953	953	100,00
25	Cipunagara	Cipunagara	5.190	4.057	1.127	3.959	97,58	4.892	94,26	4.892	120,58	2186	2186	100,00
26	Compreng	Compreng	2.195	1.716	430	1.008	58,74	1.302	59,32	1.302	75,87	832	832	100,00
27	0	Jatireja	2.131	1.666	267	1.644	98,68	1.791	84,05	1.791	107,50	652	652	100,00
28	Binong	Binong	3.567	2.789	957	2.740	98,24	3.300	93	3.300	118,32	1601	1601	100,00
29	Tambakdahan	Mariuk	1.561	1.220	1.764	1.364	111,80	1.284	82,25	1.284	105,25	2070	2070	100,00
30	0	Tambakdahan	2.076	1.624	571	1.472	90,64	1.865	89,84	1.865	114,84	956	956	100,00
31	Ciasem	Ciasem	6.954	5.436	2.253	5.682	104,53	5.740	82,54	5.740	105,59	3644	3644	100,00
32	0	Jatibaru	2.435	1.903	289	2.408	126,54	2.433	99,92	2.433	127,85	711	711	100,00
33	Pamanukan	Pamanukan	4.658	3.641	1.509	3.387	93,02	4.681	100,49	4.681	128,56	2351	2351	100,00
34	Sukasari	Batangsari	1.907	1.491	791	1.908	127,97	2.096	109,91	2.096	140,58	1227	1227	100,00
35	0	Mandalawangi	1.340	1.048	710	1.293	123,38	1.312	97,91	1.312	125,19	913	913	100,00
36	Pusakanagara	Pusakanagara	3.565	2.787	1.017	2.867	102,87	3.058	85,78	3.058	109,72	1769	1769	100,00
37	Pusakajaya	Karanganyar	3.809	2.978	1.147	3.187	107,02	2.588	67,94	2.588	86,90	1823	1823	100,00
38	Legonkulon	Legonkulon	2.088	1.633	458	1.501	91,92	1.290	61,78	1.290	79,00	794	794	100,00
39	Blanakan	Blanakan	2.802	2.191	990	2.190	99,95	1.857	66,27	1.857	84,76	1599	1599	100,00
40		Cilamaya Girang	2.513	1.964	996	1.978	100,71	1.005	39,99	1.005	51,17	1520	1520	100,00
JUMLAH (KAB/KOTA)			**126.797**	**99.113**	**44.606**	**101.743**	**102,65**	**105.450**	**83,16**	**105.450**	**106,39**	**68.996**	**68.996**	**100,00**

Sumber: Seksi Kesehatan Keluarga Dan Gizi

TABEL 47

JUMLAH BALITA DITIMBANG MENURUT JENIS KELAMIN, KECAMATAN, DAN PUSKESMAS
KABUPATEN SUBANG
TAHUN 2024

NO	KECAMATAN	PUSKESMAS	BALITA								
			JUMLAH SASARAN BALITA (S)			DITIMBANG					
						JUMLAH (D)			% (D/S)		
			L	P	L+P	L	P	L+P	L	P	L+P
1	2	3	4	5	6	7	8	9	10	11	12
1	Sagalaherang	Sagalaherang	959	934	1.893	912	888	1.800	95,1	95,1	95,1
2	Serangpanjang	Serangpanjang	806	784	1.590	675	658	1.333	83,7	83,9	83,8
3	Jalancagak	Jalancagak	1.538	1.497	3.035	1.191	1.160	2.351	77,4	77,5	77,5
4	Kasomalang	Kasomalang	1.389	1.353	2.742	1.267	1.233	2.500	91,2	91,1	91,2
5	Ciater	Palasari	935	911	1.846	856	833	1.689	91,6	91,4	91,5
6	Cisalak	Cisalak	1.330	1.294	2.624	1.152	1.121	2.273	86,6	86,6	86,6
7	Tanjungsiang	Tanjungsiang	1.598	1.555	3.153	1.373	1.337	2.710	85,9	86,0	85,9
8	Cijambe	Tanjungwangi	503	489	992	415	403	818	82,5	82,4	82,5
9	0	Cirangkong	502	489	991	305	296	601	60,8	60,5	60,6
10	Cibogo	Cibogo	1.463	1.425	2.888	512	498	1.010	35,0	34,9	35,0
11	Subang	Cikalapa	1.493	1.453	2.946	652	634	1.286	43,7	43,6	43,7
12	0	Sukarahayu	2.152	2.094	4.246	2.069	2.014	4.083	96,1	96,2	96,2
13	Kalijati	Kalijati	1.695	1.649	3.344	885	862	1.747	52,2	52,3	52,2
14	Dawuan	Rawalele	1.322	1.286	2.608	1.136	1.105	2.241	85,9	85,9	85,9
15	Cipeundeuy	Cipeundeuy	1.500	1.461	2.961	1.348	1.312	2.660	89,9	89,8	89,8
16	Pabuaran	Pabuaran	1.402	1.364	2.766	1.119	1.089	2.208	79,8	79,8	79,8
17	0	Pringkasap	287	280	567	87	85	172	30,3	30,4	30,3
18	Patokbeusi	Patokbeusi	1.129	1.099	2.228	1.063	1.034	2.097	94,2	94,1	94,1
19	0	Rancabango	912	887	1.799	827	805	1.632	90,7	90,8	90,7
20	Purwadadi	Purwadadi	175	170	345	90	87	177	51,4	51,2	51,3
21	Cikaum	Cikaum	1.467	1.427	2.894	1.268	1.235	2.503	86,4	86,5	86,5
22	Pagaden	Pagaden	1.034	1.007	2.041	922	898	1.820	89,2	89,2	89,2
23	0	Gunungsembung	807	785	1.592	753	732	1.485	93,3	93,2	93,3
24	Pagaden Barat	Pagaden Barat	632	615	1.247	387	376	763	61,2	61,1	61,2
25	Cipunagara	Cipunagara	1.978	1.926	3.904	1.881	1.831	3.712	95,1	95,1	95,1
26	Compreng	Compreng	515	502	1.017	381	371	752	74,0	73,9	73,9
27	0	Jatireja	362	352	714	322	314	636	89,0	89,2	89,1
28	Binong	Binong	1.404	1.366	2.770	1.358	1.322	2.680	96,7	96,8	96,8
29	Tambakdahan	Mariuk	533	519	1.052	414	403	817	77,7	77,6	77,7
30	0	Tambakdahan	322	313	635	242	235	477	75,2	75,1	75,1
31	Ciasem	Ciasem	1.479	1.439	2.918	796	775	1.571	53,8	53,9	53,8
32	0	Jatibaru	513	500	1.013	446	434	880	86,9	86,8	86,9
33	Pamanukan	Pamanukan	1.635	1.592	3.227	1.434	1.396	2.830	87,7	87,7	87,7
34	Sukasari	Batangsari	758	738	1.496	678	660	1.338	89,4	89,4	89,4
35	0	Mandalawangi	612	596	1.208	526	512	1.038	85,9	85,9	85,9
36	Pusakanagara	Pusakanagara	1.318	1.282	2.600	1.272	1.239	2.511	96,5	96,6	96,6
37	Pusakajaya	Karanganyar	915	890	1.805	446	434	880	48,7	48,8	48,8
38	Legonkulon	Legonkulon	868	844	1.712	723	704	1.427	83,3	83,4	83,4
39	Blanakan	Blanakan	1.035	1.008	2.043	860	837	1.697	83,1	83,0	83,1
40		Cilamaya Girang	816	795	1.611	748	729	1.477	91,7	91,7	91,7
JUMLAH (KAB/KOTA)			**42.093**	**40.970**	**83.063**	**33.791**	**32.891**	**66.682**	**80,3**	**80,3**	**80,3**

Sumber: Seksi Kesehatan Keluarga Dan Gizi

TABEL 48

STATUS GIZI BALITA BERDASARKAN INDEKS BB/U, TB/U, DAN BB/TB MENURUT KECAMATAN DAN PUSKESMAS
KABUPATEN SUBANG
TAHUN 2024

NO	KECAMATAN	PUSKESMAS	JUMLAH BALITA YANG DITIMBANG	BALITA BERAT BADAN KURANG (BB/U)		JUMLAH BALITA YANG DIUKUR TINGGI BADAN	BALITA PENDEK (TB/U)		JUMLAH BALITA YANG DIUKUR	BALITA GIZI KURANG (BB/TB : < -2 s.d -3 SD)		BALITA GIZI BURUK (BB/TB: < -3 SD)	
				JUMLAH	%		JUMLAH	%		JUMLAH	%	JUMLAH	%
1	2	3	4	5	6	7	8	9	10	11	12	13	14
1	Sagalaherang	Sagalaherang	1.852	50	2,7	1.852	35	1,9	1.852	15	0,8	9	0,5
2	Serangpanjang	Serangpanjang	1.458	127	8,7	1.458	44	3,0	1.458	51	3,5	9	0,6
3	Jalancagak	Jalancagak	2.718	90	3,3	2.718	68	2,5	2.718	24	0,9	3	0,1
4	Kasomalang	Kasomalang	2.704	90	3,3	2.704	18	0,7	2.704	40	1,5	1	0,0
5	Ciater	Palasari	1.799	186	10,3	1.799	80	4,4	1.799	86	4,8	0	0,0
6	Cisalak	Cisalak	2.592	50	1,9	2.592	24	0,9	2.592	38	1,5	3	0,1
7	Tanjungsiang	Tanjungsiang	3.065	98	3,2	3.065	33	1,1	3.065	48	1,6	2	0,1
8	Cijambe	Tanjungwangi	1.588	1	0,1	1.588	0	0,0	1.588	14	0,9	0	0,0
9	0	Cirangkong	928	23	2,5	928	0	0,0	928	2	0,2	0	0,0
10	Cibogo	Cibogo	2.070	3	0,1	2.070	12	0,6	2.070	64	3,1	21	1,0
11	Subang	Cikalapa	2.713	161	5,9	2.713	98	3,6	2.713	110	4,1	15	0,6
12	0	Sukarahayu	4.068	116	2,9	4.068	53	1,3	4.068	55	1,4	23	0,6
13	Kalijati	Kalijati	3.235	34	1,1	3.235	26	0,8	3.235	28	0,9	2	0,1
14	Dawuan	Rawalele	2.596	99	3,8	2.596	34	1,3	2.596	76	2,9	14	0,5
15	Cipeundeuy	Cipeundeuy	2.884	76	2,6	2.884	24	0,8	2.884	93	3,2	0	0,0
16	Pabuaran	Pabuaran	2.769	24	0,9	2.769	0	0,0	2.769	39	1,4	11	0,4
17	0	Pringkasap	702	4	0,6	702	6	0,9	702	5	0,7	0	0,0
18	Patokbeusi	Patokbeusi	2.227	47	2,1	2.227	5	0,2	2.227	45	2,0	1	0,0
19	0	Rancabango	1.977	51	2,6	1.977	3	0,2	1.977	39	2,0	18	0,9
20	Purwadadi	Purwadadi	3.027	35	1,2	3.027	0	0,0	3.027	40	1,3	6	0,2
21	Cikaum	Cikaum	2.764	61	2,2	2.764	21	0,8	2.764	35	1,3	6	0,2
22	Pagaden	Pagaden	2.090	33	1,6	2.090	1	0,0	2.090	40	1,9	17	0,8
23	0	Gunungsembung	1.534	63	4,1	1.534	11	0,7	1.534	32	2,1	13	0,8
24	Pagaden Barat	Pagaden Barat	2.773	5	0,2	2.773	9	0,3	2.773	6	0,2	0	0,0
25	Cipunagara	Cipunagara	3.873	97	2,5	3.873	33	0,9	3.873	58	1,5	6	0,2
26	Compreng	Compreng	904	18	2,0	904	50	5,5	904	15	1,7	9	1,0
27	0	Jatireja	710	68	9,6	710	30	4,2	710	47	6,6	17	2,4
28	Binong	Binong	2.723	90	3,3	2.723	21	0,8	2.723	72	2,6	2	0,1
29	Tambakdahan	Mariuk	961	47	4,9	961	1	0,1	961	32	3,3	4	0,4
30	0	Tambakdahan	751	1	0,1	751	1	0,1	751	1	0,1	1	0,1
31	Ciasem	Ciasem	3.736	108	2,9	3.736	41	1,1	3.736	65	1,7	12	0,3
32	0	Jatibaru	1.515	32	2,1	1.515	7	0,5	1.515	29	1,9	0	0,0
33	Pamanukan	Pamanukan	3.173	98	3,1	3.173	12	0,4	3.173	70	2,2	3	0,1
34	Sukasari	Batangsari	1.572	26	1,7	1.572	5	0,3	1.572	37	2,4	4	0,3
35	0	Mandalawangi	1.206	49	4,1	1.206	6	0,5	1.206	24	2,0	0	0,0
36	Pusakanagara	Pusakanagara	2.571	53	2,1	2.571	10	0,4	2.571	39	1,5	3	0,1
37	Pusakajaya	Karanganyar	2.118	62	2,9	2.118	23	1,1	2.118	90	4,2	3	0,1
38	Legonkulon	Legonkulon	1.599	71	4,4	1.599	24	1,5	1.599	58	3,6	25	1,6
39	Blanakan	Blanakan	1.951	37	1,9	1.951	15	0,8	1.951	26	1,3	13	0,7
40		Cilamaya Girang	1.573	34	2,2	1.573	8	0,5	1.573	31	2,0	35	2,2
JUMLAH (KAB/KOTA)			**87.069**	**2.418**	**2,8**	**87.069**	**892**	**1,0**	**87.069**	**1.719**	**2,0**	**311**	**0,36**

Sumber: Seksi Kesehatan Keluarga Dan Gizi

TABEL 49

CAKUPAN PELAYANAN KESEHATAN PESERTA DIDIK SD/MI, SMP/MTS, SMA/MA SERTA USIA PENDIDIKAN DASAR MENURUT KECAMATAN DAN PUSKESMAS
KABUPATEN SUBANG
TAHUN 2024

NO	KECAMATAN	PUSKESMAS	PESERTA DIDIK SEKOLAH									USIA PENDIDIKAN DASAR (KELAS 1-9)			SEKOLAH								
			KELAS 1 SD/MI			KELAS 7 SMP/MTS			KELAS 10 SMA/MA						SD/MI			SMP/MTS			SMA/MA		
			JUMLAH PESERTA DIDIK	MENDAPAT PELAYANAN KESEHATAN	%	JUMLAH PESERTA DIDIK	MENDAPAT PELAYANAN KESEHATAN	%	JUMLAH PESERTA DIDIK	MENDAPAT PELAYANAN KESEHATAN	%	JUMLAH	MENDAPAT PELAYANAN KESEHATAN	%	JUMLAH	MENDAPAT PELAYANAN KESEHATAN	%	JUMLAH	MENDAPAT PELAYANAN KESEHATAN	%	JUMLAH	MENDAPAT PELAYANAN KESEHATAN	%
1	2	3	4	5	6	7	8	9	10	11	12	13	14	15	16	17	18	19	20	21	22	23	24
1	Sagalaherang	Sagalaherang	489	489	100,0	723	707	97,8	327	320	97,9	5.578	5.578	100,0	26	26	100,0	6	6	100,0	5	5	100,0
2	Serangpanjang	Serangpanjang	422	422	100,0	224	224	100,0	322	322	100,0	3.437	3.437	100,0	23	23	100,0	2	2	100,0	1	1	100,0
3	Jalancagak	Jalancagak	4.366	3.716	85,1	3.272	1.653	50,5	2.702	2.702	100,0	8.573	8.573	100,0	30	30	100,0	10	10	100,0	9	9	100,0
4	Kasomalang	Kasomalang	736	736	100,0	972	972	100,0	834	834	100,0	5.508	5.508	100,0	35	35	100,0	11	11	100,0	10	10	100,0
5	Ciater	Palasari	491	404	82,3	577	561	97,2	300	300	100,0	4.526	4.526	100,0	24	24	100,0	6	6	100,0	7	7	100,0
6	Cisalak	Cisalak	639	639	100,0	653	653	100,0	516	516	100,0	5.755	5.755	100,0	35	35	100,0	14	14	100,0	14	14	100,0
7	Tanjungsiang	Tanjungsiang	745	745	100,0	851	851	100,0	656	656	100,0	6.575	6.575	100,0	38	38	100,0	8	8	100,0	8	8	100,0
8	Cijambe	Tanjungwangi	2.489	2.489	100,0	867	867	100,0	0	0	#DIV/0!	3.576	3.576	100,0	17	17	100,0	3	3	100,0			#DIV/0!
9	0	Cirangkong	244	244	100,0	387	387	100,0	230	230	100,0	1.940	1.940	100,0	12	12	100,0	7	7	100,0	9	9	100,0
10	Cibogo	Cibogo	722	722	100,0	434	434	100,0	242	242	100,0	6.035	6.035	100,0	24	24	100,0	6	6	100,0	2	2	100,0
11	Subang	Cikalapa	778	768	98,7	913	913	100,0	765	765	100,0	9.163	9.163	100,0	24	24	100,0	8	8	100,0	17	17	100,0
12	0	Sukarahayu	1.915	1.915	100,0	913	1.983	217,2	4.085	4.085	100,0	9.163	9.163	100,0	51	51	100,0	6	6	100,0	4	4	100,0
13	Kalijati	Kalijati	816	816	100,0	1.169	1.138	97,3	853	853	100,0	7.870	7.870	100,0	40	40	100,0	11	11	100,0	11	11	100,0
14	Dawuan	Rawalele	622	622	100,0	566	566	100,0	158	158	100,0	5.351	5.351	100,0	25	25	100,0	5	5	100,0	2	2	100,0
15	Cipeundeuy	Cipeundeuy	898	898	100,0	567	542	95,6	582	582	100,0	6.544	6.544	100,0	28	28	100,0	5	5	100,0	3	3	100,0
16	Pabuaran	Pabuaran	772	772	100,0	833	833	100,0	439	439	100,0	5.661	5.661	100,0	25	25	100,0	6	6	100,0	3	3	100,0
17	0	Pringkasap	285	285	100,0	160	160	100,0	0	0	#DIV/0!	2.854	2.854	100,0	13	13	100,0	3	3	100,0			#DIV/0!
18	Patokbeusi	Patokbeusi	519	519	100,0	794	794	100,0	763	763	100,0	6.783	6.783	100,0	29	29	100,0	5	5	100,0	3	3	100,0
19	0	Rancabango	476	476	100,0	1.763	1.763	100,0	393	393	100,0	4.368	4.368	100,0	19	19	100,0	5	5	100,0	4	4	100,0
20	Purwadadi	Purwadadi	1.002	1.002	100,0	985	985	100,0	398	398	100,0	7.700	7.700	100,0	37	37	100,0	6	6	100,0	6	6	100,0
21	Cikaum	Cikaum	811	811	100,0	498	498	100,0	503	503	100,0	6.480	6.480	100,0	35	35	100,0	7	7	100,0	4	4	100,0
22	Pagaden	Pagaden	753	753	100,0	745	745	100,0	655	655	100,0	5.358	5.358	100,0	21	21	100,0	6	6	100,0	4	4	100,0
23	0	Gunungsembung	391	391	100,0	270	270	100,0	176	176	100,0	2.899	2.452	84,6	11	11	100,0	3	3	100,0	1	1	100,0
24	Pagaden Barat	Pagaden Barat	476	476	100,0	561	561	100,0	114	114	100,0	4.546	4.546	100,0	23	23	100,0	5	5	100,0	2	2	100,0
25	Cipunagara	Cipunagara	993	993	100,0	717	717	100,0	615	615	100,0	8.516	8.516	100,0	36	36	100,0	7	7	100,0	4	4	100,0
26	Compreng	Compreng	387	387	100,0	214	214	100,0	393	393	100,0	3.606	3.606	100,0	17	17	100,0	5	5	100,0	3	3	100,0
27	0	Jatireja	2.508	2.508	100,0	889	850	95,6	889	889	100,0	3.498	3.498	100,0	17	17	100,0	3	3	100,0	2	2	100,0
28	Binong	Binong	659	659	100,0	873	873	100,0	851	851	100,0	5.853	5.853	100,0	26	26	100,0	7	7	100,0	8	8	100,0
29	Tambakdahan	Mariuk	378	378	100,0	346	346	100,0	24	24	100,0	3.409	3.409	100,0	17	17	100,0	2	2	100,0	1	1	100,0
30	0	Tambakdahan	266	266	100,0	136	136	100,0	155	155	100,0	2.563	2.563	100,0	11	11	100,0	2	2	100,0	1	1	100,0
31	Ciasem	Ciasem	1.397	1.397	100,0	1.397	1.397	100,0	1.408	1.408	100,0	11.415	11.415	100,0	47	47	100,0	11	11	100,0	14	14	100,0
32	0	Jatibaru	383	383	100,0	210	210	100,0	210	210	100,0	3.997	3.997	100,0	18	18	100,0	3	3	100,0	2	2	100,0
33	Pamanukan	Pamanukan	996	996	100,0	821	821	100,0	1.267	1.267	100,0	8.014	7.440	92,8	31	31	100,0	7	7	100,0	8	8	100,0
34	Sukasari	Batangsari	465	465	100,0	357	357	100,0	216	216	100,0	3.132	3.132	100,0	18	18	100,0	5	5	100,0	2	2	100,0
35	0	Mandalawangi	203	203	100,0	154	154	100,0	0	0	#DIV/0!	2.197	2.197	100,0	8	8	100,0	1	1	100,0			#DIV/0!
36	Pusakanagara	Pusakanagara	688	688	100,0	949	949	100,0	515	515	100,0	5.853	5.853	100,0	28	28	100,0	7	7	100,0	5	5	100,0
37	Pusakajaya	Karanganyar	754	754	100,0	275	275	100,0	11	11	100,0	6.249	6.249	100,0	32	32	100,0	7	7	100,0	5	5	100,0
38	Legonkulon	Legonkulon	417	417	100,0	307	307	100,0	127	127	100,0	3.428	3.428	100,0	20	20	100,0	3	3	100,0	1	1	100,0
39	Blanakan	Blanakan	487	487	100,0	539	539	100,0	177	177	100,0	4.599	4.599	100,0	22	22	100,0	5	5	100,0	2	2	100,0
40		Cilamaya Girang	481	481	100,0	250	250	100,0	76	76	100,0	4.125	4.125	100,0	15	15	100,0	3	3	100,0	2	2	100,0
JUMLAH (KAB/KOTA)			33.319	32.572	97,8	28.131	27.455	97,6	22.947	22.940	99,97	216.697	215.676	99,5	1.008	1.008	100,0	232	232	100,0	189	189	100,0

Sumber: Seksi Kesehatan Keluarga Dan Gizi

TABEL 50

PELAYANAN KESEHATAN GIGI DAN MULUT MENURUT KECAMATAN DAN PUSKESMAS
KABUPATEN SUBANG
TAHUN 2024

NO	KECAMATAN	PUSKESMAS	PELAYANAN KESEHATAN GIGI DAN MULUT						
			TUMPATAN GIGI TETAP	PENCABUTAN GIGI TETAP	JUMLAH KUNJUNGAN	RASIO TUMPATAN/ PENCABUTAN	JUMLAH KASUS GIGI	JUMLAH KASUS DIRUJUK	% KASUS DIRUJUK
1	2	3	4	5	6	7	8	9	10
1	Sagalaherang	Sagalaherang	224	205	1.358	1,1	1.358	52	0,0
2	Serangpanjang	Serangpanjang	131	56	874	2,3	874	113	0,1
3	Jalancagak	Jalancagak	233	295	2.059	0,8	267	35	0,1
4	Kasomalang	Kasomalang	66	31	1.014	2,1	1.014	45	0,0
5	Ciater	Palasari	163	167	1.482	1,0	1.482	21	0,0
6	Cisalak	Cisalak	144	174	2.092	0,8	318	14	0,0
7	Tanjungsiang	Tanjungsiang	131	29	1.720	4,5	1.749	90	0,1
8	Cijambe	Tanjungwangi	14	37	1.105	0,4	823	23	0,0
9	0	Cirangkong	16	34	459	0,5	459	18	0,0
10	Cibogo	Cibogo	420	72	1.798	5,8	1.798	96	0,1
11	Subang	Cikalapa	143	180	1.818	0,8	2.466	28	0,0
12	0	Sukarahayu	1.080	178	2.688	6,1	2.688	160	0,1
13	Kalijati	Kalijati	49	28	1.286	1,8	1.109	154	0,1
14	Dawuan	Rawalele	15	46	1.627	0,3	1.627	174	0,1
15	Cipeundeuy	Cipeundeuy	188	28	1.703	6,7	1.706	29	0,0
16	Pabuaran	Pabuaran	240	136	2.062	1,8	2.126	246	0,1
17	0	Pringkasap	19	17	426	1,1	426	31	0,1
18	Patokbeusi	Patokbeusi	0	36	601	0,0	604	33	0,1
19	0	Rancabango	769	247	2.263	3,1	2.165	13	0,0
20	Purwadadi	Purwadadi	240	175	2.320	1,4	2.272	155	0,1
21	Cikaum	Cikaum	119	124	3.419	1,0	362	59	0,2
22	Pagaden	Pagaden	219	80	299	2,7	216	34	0,2
23	0	Gunungsembung	100	58	1.459	1,7	841	11	0,0
24	Pagaden Barat	Pagaden Barat	35	100	1.026	0,4	137	70	0,5
25	Cipunagara	Cipunagara	10	8	1.160	1,3	66	66	1,0
26	Compreng	Compreng	19	0	344	#DIV/0!	344	34	0,1
27	0	Jatireja	0	0	714	#DIV/0!	416	34	0,1
28	Binong	Binong	0	0	0	#DIV/0!	0	0	#DIV/0!
29	Tambakdahan	Mariuk	9	0	983	#DIV/0!	650	43	0,1
30	0	Tambakdahan	42	175	1.145	0,2	1.147	15	0,0
31	Ciasem	Ciasem	107	40	1.989	2,7	112	112	1,0
32	0	Jatibaru	4	1	54	4,0	38	3	0,1
33	Pamanukan	Pamanukan	27	327	2.446	0,1	1.613	53	0,0
34	Sukasari	Batangsari	124	84	2.066	1,5	954	47	0,0
35	0	Mandalawangi	107	59	1.039	1,8	1.039	21	0,0
36	Pusakanagara	Pusakanagara	42	50	872	0,8	845	78	0,1
37	Pusakajaya	Karanganyar	0	122	1.049	0,0	553	50	0,1
38	Legonkulon	Legonkulon	37	74	809	0,5	6	0	0,0
39	Blanakan	Blanakan	0	0	0	#DIV/0!	0	0	#DIV/0!
40		Cilamaya Girang	12	182	1.262	0,1	617	210	0,3
JUMLAH (KAB/ KOTA)			**5.298**	**3.655**	**52.890**	**1,4**	**37.287**	**2.470**	**0,1**

Sumber: Seksi Pelayanan Kesehatan Primer dan Tradisional Dinkes Kab. Subang

Keterangan: pelayanan kesehatan gigi meliputi seluruh fasilitas pelayanan kesehatan di wilayah kerja puskesmas

TABEL 51

PELAYANAN KESEHATAN GIGI DAN MULUT PADA ANAK SD DAN SETINGKAT MENURUT JENIS KELAMIN, KECAMATAN, DAN PUSKESMAS
KABUPATEN SUBANG
TAHUN 2024

NO	KECAMATAN	PUSKESMAS	UPAYA KESEHATAN GIGI SEKOLAH (UKGS)																							
			JUMLAH SD/MI	JUMLAH SD/MI DGN SIKAT GIGI MASSAL	%	JUMLAH SD/MI MENDAPAT YAN. GIGI	%	JUMLAH MURID SD/MI			MURID SD/MI DIPERIKSA						MURID SD/MI PERLU PERAWATAN			MURID SD/MI MENDAPAT PERAWATAN						
								L	P	L + P	L	%	P	%	L + P	%	L	P	L + P	L	%	P	%	L + P	%
1	2	3	4	5	6	7	8	9	10	11	12	13	14	15	16	17	18	19	20	21	22	23	24	25	26
1	Sagalaherang	Sagalaherang	26	1	3,8	26	100,0	1.584	1.487	3.071	502	31,7	621	41,8	1.123	36,6	112	124	236	72	64,3	86	69,4	158	66,9
2	Serangpanjang	Serangpanjang	23	16	69,6	23	100,0	1.371	1.105	2.476	475	34,6	409	37,0	884	35,7	148	112	260	123	83,1	96	85,7	219	84,2
3	Jalancagak	Jalancagak	30	10	33,3	24	80,0	1.128	1.256	2.384	1.128	100,0	1.256	100,0	2.384	100,0	317	300	617	240	75,7	245	81,7	485	78,6
4	Kasomalang	Kasomalang	34	28	82,4	28	82,4	1.955	1.817	3.772	968	49,5	902	49,6	1.870	49,6	158	171	329	152	96,2	161	94,2	313	95,1
5	Ciater	Palasari	24	12	50,0	20	83,3	1.493	1.397	2.890	534	35,8	446	31,9	980	33,9	126	92	218	41	32,5	58	63,0	99	45,4
6	Cisalak	Cisalak	35	3	8,6	35	100,0	2.136	2.084	4.220	1.013	47,4	997	47,8	2.010	47,6	99	103	202	66	66,7	70	68,0	136	67,3
7	Tanjungsiang	Tanjungsiang	36	1	2,8	36	100,0	2.108	2.113	4.221	948	45,0	973	46,0	1.921	45,5	129	135	264	121	93,8	135	100,0	256	97,0
8	Cijambe	Tanjungwangi	17	5	29,4	17	100,0	673	627	1.300	663	98,5	577	92,0	1.240	95,4	188	94	282	123	65,4	90	95,7	213	75,5
9	0	Cirangkong	12	1	8,3	12	100,0	742	686	1.428	108	14,6	118	17,2	226	15,8	54	59	113	40	74,1	45	76,3	85	75,2
10	Cibogo	Cibogo	24	24	100,0	24	100,0	2.129	1.971	4.100	1.236	58,1	1.164	59,1	2.400	58,5	534	443	977	290	54,3	267	60,3	557	57,0
11	Subang	Cikalapa	23	23	100,0	23	100,0	2.246	2.133	4.379	754	33,6	678	31,8	1.432	32,7	237	247	484	160	67,5	165	66,8	325	67,1
12	0	Sukarahayu	51	51	100,0	51	100,0	5.805	5.490	11.295	4.701	81,0	4.925	89,7	9.626	85,2	2.818	2.954	5.772	1.552	55,1	1.552	52,5	3.104	53,8
13	Kalijati	Kalijati	40	0	0,0	3	7,5	2.539	2.590	5.129	33	1,3	51	2,0	84	1,6	28	48	76	28	100,0	48	100,0	76	100,0
14	Dawuan	Rawalele	24	0	0,0	24	100,0	765	723	1.488	646	84,4	635	87,8	1.281	86,1	223	220	443	131	58,7	167	75,9	298	67,3
15	Cipeundeuy	Cipeundeuy	28	28	100,0	28	100,0	1.331	1.243	2.574	1.291	97,0	1.208	97,2	2.499	97,1	109	93	202	89	81,7	75	80,6	164	81,2
16	Pabuaran	Pabuaran	25	25	100,0	25	100,0	423	358	781	391	92,4	332	92,7	723	92,6	160	255	415	121	75,6	147	57,6	268	64,6
17	0	Pringkasap	13	13	100,0	13	100,0	986	903	1.889	698	70,8	714	79,1	1.412	74,7	118	103	221	103	87,3	101	98,1	204	92,3
18	Patokbeusi	Patokbeusi	28	3	10,7	3	10,7	4.778	4.782	9.560	28	0,6	35	0,7	63	0,7	28	35	63	28	100,0	35	100,0	63	100,0
19	0	Rancabango	19	7	36,8	19	100,0	1.527	1.614	3.141	1.527	100,0	1.614	100,0	3.141	100,0	704	678	1.382	704	100,0	678	100,0	1.382	100,0
20	Purwadadi	Purwadadi	38	1	2,6	0	0,0	3.120	2.856	5.976	524	16,8	474	16,6	998	16,7	150	200	350	75	50,0	85	42,5	160	45,7
21	Cikaum	Cikaum	35	15	42,9	15	42,9	1.763	1.248	3.011	1.018	57,7	985	78,9	2.003	66,5	1.763	1.248	3.011	1.018	57,7	985	78,9	2.003	66,5
22	Pagaden	Pagaden	19	19	100,0	19	100,0	2.137	2.204	4.341	2.137	100,0	2.204	100,0	4.341	100,0	668	351	1.019	668	100,0	351	100,0	1.019	100,0
23	0	Gunungsembung	11	11	100,0	11	100,0	1.075	985	2.060	1.075	100,0	985	100,0	2.060	100,0	250	220	470	250	100,0	220	100,0	470	100,0
24	Pagaden Barat	Pagaden Barat	24	0	0,0	24	100,0	1.445	1.422	2.867	235	16,3	126	8,9	361	12,6	31	41	72	24	77,4	18	43,9	42	58,3
25	Cipunagara	Cipunagara	36	0	0,0	36	100,0	1.160	1.053	2.213	1.151	99,2	1.044	99,1	2.195	99,2	308	280	588	254	82,5	230	82,1	484	82,3
26	Compreng	Compreng	17	17	100,0	17	100,0	1.269	1.214	2.483	314	24,7	319	26,3	633	25,5	189	195	384	46	24,3	32	16,4	78	20,3
27	0	Jatireja	16	16	100,0	16	100,0	1.237	1.036	2.273	421	34,0	583	56,3	1.004	44,2	372	436	808	288	77,4	371	85,1	659	81,6
28	Binong	Binong	0	0	#DIV/0!	0	#DIV/0!	0	0	0	0	#DIV/0!	0	#DIV/0!	0	#DIV/0!	0	0	0	0	#DIV/0!	0	#DIV/0!	0	#DIV/0!
29	Tambakdahan	Mariuk	11	11	100,0	11	100,0	151	125	276	151	100,0	125	100,0	276	100,0	51	55	106	51	100,0	39	70,9	90	84,9
30	0	Tambakdahan	17	10	58,8	17	100,0	1.783	926	2.709	493	27,7	462	49,9	955	35,3	326	303	629	279	85,6	252	83,2	531	84,4
31	Ciasem	Ciasem	48	2	4,2	40	83,3	5.150	7.150	12.300	361	7,0	395	5,5	756	6,1	139	184	323	88	63,3	115	62,5	203	62,8
32	0	Jatibaru	25	2	8,0	25	100,0	285	270	555	45	15,8	32	11,9	77	13,9	12	11	23	12	100,0	11	100,0	23	100,0
33	Pamanukan	Pamanukan	31	31	100,0	31	100,0	2.876	2.721	5.597	1.427	49,6	1.318	48,4	2.745	49,0	517	572	1.089	276	53,4	375	65,6	651	59,8
34	Sukasari	Batangsari	18	18	100,0	18	100,0	1.386	1.326	2.712	1.030	74,3	986	74,4	2.016	74,3	364	350	714	364	100,0	350	100,0	714	100,0
35	0	Mandalawangi	7	3	42,9	7	100,0	525	776	1.301	275	52,4	227	29,3	502	38,6	275	227	502	84	30,5	129	56,8	213	42,4
36	Pusakanagara	Pusakanagara	29	29	100,0	29	100,0	2.242	2.151	4.393	1.101	49,1	1.107	51,5	2.208	50,3	184	198	382	184	100,0	198	100,0	382	100,0
37	Pusakajaya	Karanganyar	33	33	100,0	33	100,0	2.443	2.454	4.897	533	21,8	554	22,6	1.087	22,2	486	526	1.012	268	55,1	297	56,5	565	55,8
38	Legonkulon	Legonkulon	20	19	95,0	19	95,0	565	528	1.093	392	69,4	369	69,9	761	69,6	59	65	124	38	64,4	38	58,5	76	61,3
39	Blanakan	Blanakan	0	0	#DIV/0!	0	#DIV/0!	0	0	0	0	#DIV/0!	0	#DIV/0!	0	#DIV/0!	0	0	0	0	#DIV/0!	0	#DIV/0!	0	#DIV/0!
40		Cilamaya Girang	15	12	80,0	12	80,0	1.360	1.273	2.633	642	47,2	613	48,2	1.255	47,7	135	154	289	101	74,8	114	74,0	215	74,4
JUMLAH (KAB/ KOTA)			**962**	**500**	**52,0**	**814**	**84,6**	**67.691**	**66.097**	**133.788**	**30.969**	**45,8**	**30.563**	**46,2**	**61.532**	**46,0**	**12.589**	**11.882**	**24.451**	**8.552**	**68,0**	**8.431**	**71,0**	**16.983**	**69,5**

Sumber: Seksi Pelayanan Kesehatan Primer dan Tradisional Dinkes Kab. Subang

TABEL 52

PELAYANAN KESEHATAN USIA PRODUKTIF MENURUT JENIS KELAMIN, KECAMATAN, DAN PUSKESMAS
KABUPATEN SUBANG
TAHUN 2024

NO	KECAMATAN	PUSKESMAS	PENDUDUK USIA 15-59 TAHUN															
			JUMLAH			PENDUDUK USIA PRODUKTIF MENDAPAT PELAYANAN SKRINING						BERISIKO						
						LAKI-LAKI		PEREMPUAN		LAKI-LAKI + PEREMPUAN		LAKI-LAKI		PEREMPUAN		LAKI-LAKI + PEREMPUAN	
			LAKI-LAKI	PEREMPUAN	LAKI-LAKI + PEREMPUAN	JUMLAH	%	JUMLAH	%	JUMLAH	%	JUMLAH	%	JUMLAH	%	JUMLAH	%
1	2	3	4	5	6	7	8	9	10	11	12	13	14	15	16	17	18
1	Sagalaherang	Sagalaherang	10.292	10.557	20.849	9.069	88,1	9.439	89,4	18.508	88,8	230	2,5	142	1,5	372	2,0
2	Serangpanjang	Serangpanjang	8.942	8.842	17.784	7.552	84,5	8.970	101,4	16.522	92,9	501	6,6	329	3,7	830	5,0
3	Jalancagak	Jalancagak	16.163	16.433	32.596	5.820	36,0	6.849	41,7	12.669	38,9	228	3,9	190	2,8	418	3,3
4	Kasomalang	Kasomalang	14.951	14.828	29.779	4.804	32,1	6.043	40,8	10.847	36,4	210	4,4	192	3,2	402	3,7
5	Ciater	Palasari	10.176	10.085	20.261	4.599	45,2	5.245	52,0	9.844	48,6	111	2,4	192	3,7	303	3,1
6	Cisalak	Cisalak	14.170	14.336	28.506	5.384	38,0	8.114	56,6	13.498	47,4	200	3,7	189	2,3	389	2,9
7	Tanjungsiang	Tanjungsiang	15.425	15.445	30.870	6.544	42,4	6.927	44,8	13.471	43,6	190	2,9	232	3,3	422	3,1
8	Cijambe	Tanjungwangi	9.122	9.385	18.507	1.521	16,7	2.621	27,9	4.142	22,4	100	6,6	120	4,6	220	5,3
9	0	Cirangkong	5.009	5.031	10.040	3.579	71,5	4.359	86,6	7.938	79,1	172	4,8	254	5,8	426	5,4
10	Cibogo	Cibogo	15.263	15.976	31.239	5.053	33,1	6.639	41,6	11.692	37,4	98	1,9	120	1,8	218	1,9
11	Subang	Cikalapa	15.206	15.282	30.488	3.878	25,5	9.133	59,8	13.011	42,7	109	2,8	222	2,4	331	2,5
12	0	Sukarahayu	24.100	23.310	47.410	7.423	30,8	9.910	42,5	17.333	36,6	99	1,3	197	2,0	296	1,7
13	Kalijati	Kalijati	19.500	21.252	40.752	5.187	26,6	5.648	26,6	10.835	26,6	214	4,1	288	5,1	502	4,6
14	Dawuan	Rawalele	13.721	13.975	27.696	7.068	51,5	7.841	56,1	14.909	53,8	195	2,8	230	2,9	425	2,9
15	Cipeundeuy	Cipeundeuy	16.733	17.140	33.873	7.461	44,6	7.875	45,9	15.336	45,3	255	3,4	310	3,9	565	3,7
16	Pabuaran	Pabuaran	14.520	14.777	29.297	5.540	38,2	6.370	43,1	11.910	40,7	102	1,8	167	2,6	269	2,3
17	0	Pringkasap	7.318	7.453	14.771	5.185	70,9	6.275	84,2	11.460	77,6	99	1,9	102	1,6	201	1,8
18	Patokbeusi	Patokbeusi	17.293	17.815	35.108	6.179	35,7	8.282	46,5	14.461	41,2	499	8,1	359	4,3	858	5,9
19	0	Rancabango	11.347	11.259	22.606	3.468	30,6	4.668	41,5	8.136	36,0	96	2,8	98	2,1	194	2,4
20	Purwadadi	Purwadadi	19.597	20.263	39.860	7.139	36,4	7.996	39,5	15.135	38,0	123	1,7	256	3,2	379	2,5
21	Cikaum	Cikaum	16.426	17.119	33.545	13.727	83,6	13.370	78,1	27.097	80,8	220	1,6	325	2,4	545	2,0
22	Pagaden	Pagaden	13.850	13.879	27.729	9.098	65,7	9.220	66,4	18.318	66,1	127	1,4	293	3,2	420	2,3
23	0	Gunungsembung	7.605	7.998	15.603	2.910	38,3	2.047	25,6	4.957	31,8	20	0,7	32	1,6	52	1,0
24	Pagaden Barat	Pagaden Barat	11.497	12.039	23.536	9.572	83,3	10.578	87,9	20.150	85,6	345	3,6	392	3,7	737	3,7
25	Cipunagara	Cipunagara	22.414	21.648	44.062	7.590	33,9	9.082	42,0	16.672	37,8	100	1,3	212	2,3	312	1,9
26	Compreng	Compreng	8.780	9.898	18.678	4.385	49,9	5.664	57,2	10.049	53,8	95	2,2	117	2,1	212	2,1
27	0	Jatireja	8.885	9.225	18.110	6.743	75,9	8.707	94,4	15.450	85,3	116	1,7	223	2,6	339	2,2
28	Binong	Binong	15.644	14.634	30.278	6.070	38,8	9.755	66,7	15.825	52,3	265	4,4	333	3,4	598	3,8
29	Tambakdahan	Mariuk	6.523	6.742	13.265	1.162	17,8	1.305	19,4	2.467	18,6	59	5,1	71	5,4	130	5,3
30	0	Tambakdahan	8.690	8.956	17.646	5.685	65,4	6.005	67,1	11.690	66,2	115	2,0	127	2,1	242	2,1
31	Ciasem	Ciasem	28.991	30.096	59.087	4.509	15,6	6.029	20,0	10.538	17,8	103	2,3	126	2,1	229	2,2
32	0	Jatibaru	10.295	10.391	20.686	2.017	19,6	1.954	18,8	3.971	19,2	50	2,5	89	4,6	139	3,5
33	Pamanukan	Pamanukan	20.127	19.418	39.545	7.823	38,9	8.496	43,8	16.319	41,3	231	3,0	250	2,9	481	2,9
34	Sukasari	Batangsari	7.865	8.347	16.212	2.255	28,7	3.809	45,6	6.064	37,4	20	0,9	45	1,2	65	1,1
35	0	Mandalawangi	5.931	5.433	11.364	947	16,0	1.073	19,7	2.020	17,8	10	1,1	23	2,1	33	1,6
36	Pusakanagara	Pusakanagara	14.870	15.427	30.297	3.509	23,6	5.772	37,4	9.281	30,6	97	2,8	139	2,4	236	2,5
37	Pusakajaya	Karanganyar	16.769	15.556	32.325	2.587	15,4	2.989	19,2	5.576	17,2	102	3,9	104	3,5	206	3,7
38	Legonkulon	Legonkulon	8.743	9.000	17.743	3.090	35,3	4.011	44,6	7.101	40,0	55	1,8	43	1,1	98	1,4
39	Blanakan	Blanakan	12.156	11.638	23.794	3.322	27,3	5.444	46,8	8.766	36,8	49	1,5	78	1,4	127	1,4
40		Cilamaya Girang	10.584	10.765	21.349	3.802	35,9	4.549	42,3	8.351	39,1	68	1,8	88	1,9	156	1,9
JUMLAH (KAB/KOTA)			**535.493**	**541.653**	**1.077.146**	**213.256**	**39,8**	**259.063**	**47,8**	**472.319**	**43,8**	**6.078**	**2,9**	**7.299**	**2,8**	**13.377**	**2,8**

Sumber: Seksi PTM Dinas Kesehatan Kab. Subang

TABEL 53

CALON PENGANTIN (CATIN) MENDAPATKAN LAYANAN KESEHATAN MENURUT JENIS KELAMIN, KECAMATAN, DAN PUSKESMAS
KABUPATEN SUBANG
TAHUN 2024

NO	KECAMATAN	PUSKESMAS	JUMLAH CATIN TERDAFTAR DI KUA ATAU LEMBAGA AGAMA LAINNYA			CATIN MENDAPATKAN LAYANAN KESEHATAN						CATIN PEREMPUAN OBESITAS		CATIN PEREMPUAN HIPERTENSI		CATIN PEREMPUAN ANEMIA		CATIN PEREMPUAN GIZI KURANG	
						LAKI-LAKI		PEREMPUAN		LAKI-LAKI + PEREMPUAN									
			LAKI-LAKI	PEREMPUAN	LAKI-LAKI + PEREMPUAN	JUMLAH	%	JUMLAH	%	JUMLAH	%	JUMLAH	%	JUMLAH	%	JUMLAH	%	JUMLAH	%
1	2	3	4	5	6	7	8	9	10	11	12	13	14	15	16	17	18	19	20
1	Sagalaherang	Sagalaherang	205	205	409	112	54,8	112	54,8	224	54,8	3	0,0		0,0	3	2,7	11	9,8
2	Serangpanjang	Serangpanjang	174	174	348	132	75,9	132	75,9	264	75,9	4	0,0		0,0	28	21,2	20	15,2
3	Jalancagak	Jalancagak	319	319	638	186	58,3	186	58,3	372	58,3	5	0,0		0,0	17	9,1	29	15,6
4	Kasomalang	Kasomalang	199	199	397	148	74,6	148	74,6	296	74,6	4	0,0		0,0	10	6,8	32	21,6
5	Ciater	Palasari	279	279	558	261	93,5	261	93,5	522	93,5	6	0,0		0,0	14	5,4	21	8,0
6	Cisalak	Cisalak	292	292	583	122	41,9	122	41,9	244	41,9	3	0,0		0,0	8	6,6	17	13,9
7	Tanjungsiang	Tanjungsiang	303	303	605	240	79,3	240	79,3	480	79,3	2	0,0		0,0	10	4,2	11	4,6
8	Cijambe	Tanjungwangi	181	181	362	129	71,3	129	71,3	258	71,3	2	0,0		0,0	1	0,8	3	2,3
9	0	Cirangkong	99	99	197	60	60,9	60	60,9	120	60,9	2	0,0		0,0	0	0,0	1	1,7
10	Cibogo	Cibogo	306	306	612	197	64,4	211	69,0	408	66,7	6	0,0		0,0	1	0,5	0	0,0
11	Subang	Cikalapa	465	465	929	338	72,8	342	73,6	680	73,2	10	0,0		0,0	19	5,6	7	2,0
12	0	Sukarahayu	299	299	597	98	32,8	98	32,8	196	32,8	8	0,1		0,0	0	0,0	0	0,0
13	Kalijati	Kalijati	399	399	798	331	83,0	331	83,0	662	83,0	0	0,0		0,0	22	6,6	25	7,6
14	Dawuan	Rawalele	271	271	542	71	26,2	71	26,2	142	26,2	2	0,0		0,0	0	0,0	73	102,8
15	Cipeundeuy	Cipeundeuy	332	332	663	168	50,7	169	51,0	337	50,8	3	0,0		0,0	7	4,1	2	1,2
16	Pabuaran	Pabuaran	287	287	574	233	81,2	233	81,2	466	81,2	3	0,0		0,0	3	1,3	6	2,6
17	0	Pringkasap	145	145	289	73	50,5	79	54,7	152	52,6	1	0,0		0,0	1	1,3	10	12,7
18	Patokbeusi	Patokbeusi	344	344	688	180	52,3	249	72,4	429	62,4	4	0,0		0,0	10	4,0	8	3,2
19	0	Rancabango	222	222	443	94	42,4	94	42,4	188	42,4	8	0,1		0,0	0	0,0	0	0,0
20	Purwadadi	Purwadadi	391	391	781	325	83,2	325	83,2	650	83,2	1	0,0		0,0	10	3,1	8	2,5
21	Cikaum	Cikaum	329	329	657	174	53,0	266	81,0	440	67,0	1	0,0		0,0	1	0,4	0	0,0
22	Pagaden	Pagaden	272	272	543	223	82,1	223	82,1	446	82,1	3	0,0		0,0	18	8,1	4	1,8
23	0	Gunungsembung	153	153	306	188	122,9	188	122,9	376	122,9	8	0,0		0,0	0	0,0	0	0,0
24	Pagaden Barat	Pagaden Barat	231	231	461	231	100,2	231	100,2	462	100,2	0	0,0		0,0	7	3,0	9	3,9
25	Cipunagara	Cipunagara	432	432	863	360	83,4	360	83,4	720	83,4	0	0,0	2	0,0	11	3,1	31	8,6
26	Compreng	Compreng	183	183	366	143	78,1	143	78,1	286	78,1	4	0,0		0,0	2	1,4	8	5,6
27	0	Jatireja	178	178	355	179	100,8	179	100,8	358	100,8	1	0,0		0,0	0	0,0	5	2,8
28	Binong	Binong	297	297	593	275	92,7	275	92,7	550	92,7	3	0,0		0,0	6	2,2	12	4,4
29	Tambakdahan	Mariuk	173	173	346	53	30,6	53	30,6	106	30,6	4	0,1		0,0	0	0,0	0	0,0
30	0	Tambakdahan	130	130	260	82	63,1	82	63,1	164	63,1	4	0,0		0,0	1	1,2	2	2,4
31	Ciasem	Ciasem	579	579	1.157	312	53,9	312	53,9	624	53,9	10	0,0		0,0	102	32,7	6	1,9
32	0	Jatibaru	203	203	405	76	37,5	76	37,5	152	37,5	3	0,0		0,0	0	0,0	0	0,0
33	Pamanukan	Pamanukan	388	388	775	165	42,6	179	46,2	344	44,4	5	0,0		0,0	50	27,9	17	9,5
34	Sukasari	Batangsari	159	159	317	136	85,8	136	85,8	272	85,8	2	0,0		0,0	0	0,0	0	0,0
35	0	Mandalawangi	112	112	223	175	157,0	175	157,0	350	157,0	2	0,0		0,0	0	0,0	0	0,0
36	Pusakanagara	Pusakanagara	297	297	593	157	53,0	157	53,0	314	53,0	4	0,0	1	0,0	15	9,6	11	7,0
37	Pusakajaya	Karanganyar	317	317	633	130	41,1	130	41,1	260	41,1	6	0,0		0,0	0	0,0	0	0,0
38	Legonkulon	Legonkulon	174	174	348	130	74,7	130	74,7	260	74,7	4	0,0		0,0	0	0,0	0	0,0
39	Blanakan	Blanakan	233	233	466	173	74,2	50	21,5	223	47,9	4	0,1		0,0	15	30,0	11	22,0
40		Cilamaya Girang	209	209	418	146	69,9	30	14,4	176	42,1	1	0,0		0,0	3	10,0	12	40,0
JUMLAH (KAB/KOTA)			**10.549**	**10.549**	**21.098**	**7.006**	**66,4**	**6.967**	**66,0**	**13.973**	**66,2**	**146**	**0,0**	**3**	**0,0**	**395**	**5,7**	**412**	**5,9**

Sumber: Seksi Surveilans & Imunisasi Dinkes Kab. Subang

TABEL 54

CAKUPAN PELAYANAN KESEHATAN USIA LANJUT MENURUT JENIS KELAMIN, KECAMATAN, DAN PUSKESMAS
KABUPATEN SUBANG
TAHUN 2024

NO	KECAMATAN	PUSKESMAS	USIA LANJUT (60TAHUN+)								
			JUMLAH			MENDAPAT SKRINING KESEHATAN SESUAI STANDAR					
			L	P	L+P	L	%	P	%	L+P	%
1	2	3	4	5	6	7	8	9	10	11	12
1	Sagalaherang	Sagalaherang	2.192	2.210	4.402	887	40,5	1.452	65,7	2.339	53,1
2	Serangpanjang	Serangpanjang	1.908	1.896	3.804	1.216	63,7	1.602	84,5	2.818	74,1
3	Jalancagak	Jalancagak	3.675	3.660	7.335	2.771	75,4	2.755	75,3	5.526	75,3
4	Kasomalang	Kasomalang	2.375	2.545	4.920	1.504	63,3	2.228	87,5	3.732	75,9
5	Ciater	Palasari	3.269	3.250	6.519	2.103	64,3	2.901	89,3	5.004	76,8
6	Cisalak	Cisalak	2.257	2.216	4.473	1.613	71,5	2.045	92,3	3.658	81,8
7	Tanjungsiang	Tanjungsiang	3.327	3.296	6.623	2.802	84,2	2.736	83,0	5.538	83,6
8	Cijambe	Tanjungwangi	1.814	1.800	3.614	812	44,8	1.067	59,3	1.879	52,0
9	0	Cirangkong	1.088	1.080	2.168	721	66,3	750	69,4	1.471	67,9
10	Cibogo	Cibogo	3.480	3.451	6.931	2.115	60,8	2.612	75,7	4.727	68,2
11	Subang	Cikalapa	3.343	3.491	6.834	1.950	58,3	2.112	60,5	4.062	59,4
12	0	Sukarahayu	6.586	6.549	13.135	4.312	65,5	5.311	81,1	9.623	73,3
13	Kalijati	Kalijati	4.467	4.656	9.123	2.314	51,8	3.915	84,1	6.229	68,3
14	Dawuan	Rawalele	2.951	3.012	5.963	1.945	65,9	2.748	91,2	4.693	78,7
15	Cipeundeuy	Cipeundeuy	3.708	3.797	7.505	1.845	49,8	3.264	86,0	5.109	68,1
16	Pabuaran	Pabuaran	3.337	3.411	6.748	1.846	55,3	2.523	74,0	4.369	64,7
17	0	Pringkasap	1.112	1.137	2.249	614	55,2	738	64,9	1.352	60,1
18	Patokbeusi	Patokbeusi	3.572	3.626	7.198	2.135	59,8	3.130	86,3	5.265	73,1
19	0	Rancabango	2.488	2.779	5.267	1.725	69,3	2.247	80,9	3.972	75,4
20	Purwadadi	Purwadadi	4.431	4.649	9.080	2.931	66,1	3.981	85,6	6.912	76,1
21	Cikaum	Cikaum	3.422	3.407	6.829	2.421	70,7	2.783	81,7	5.204	76,2
22	Pagaden	Pagaden	2.758	2.790	5.548	2.201	79,8	2.312	82,9	4.513	81,3
23	0	Gunungsembung	2.066	2.465	4.531	1.832	88,7	2.213	89,8	4.045	89,3
24	Pagaden Barat	Pagaden Barat	2.388	2.487	4.875	1.918	80,3	2.091	84,1	4.009	82,2
25	Cipunagara	Cipunagara	4.451	4.491	8.942	2.132	47,9	2.846	63,4	4.978	55,7
26	Compreng	Compreng	1.329	1.392	2.721	953	71,7	1.102	79,2	2.055	75,5
27	0	Jatireja	2.047	2.023	4.070	1.423	69,5	1.721	85,1	3.144	77,2
28	Binong	Binong	3.176	3.169	6.345	1.845	58,1	2.648	83,6	4.493	70,8
29	Tambakdahan	Mariuk	1.650	1.666	3.316	1.341	81,3	1.481	88,9	2.822	85,1
30	0	Tambakdahan	1.436	1.613	3.049	974	67,8	1.376	85,3	2.350	77,1
31	Ciasem	Ciasem	5.276	5.333	10.609	3.496	66,3	3.944	74,0	7.440	70,1
32	0	Jatibaru	2.635	2.623	5.258	1.451	55,1	1.891	72,1	3.342	63,6
33	Pamanukan	Pamanukan	4.315	4.218	8.533	2.645	61,3	3.745	88,8	6.390	74,9
34	Sukasari	Batangsari	1.711	1.719	3.430	1.603	93,7	1.619	94,2	3.222	93,9
35	0	Mandalawangi	1.528	1.644	3.172	821	53,7	1.451	88,3	2.272	71,6
36	Pusakanagara	Pusakanagara	3.309	3.218	6.527	1.635	49,4	2.713	84,3	4.348	66,6
37	Pusakajaya	Karanganyar	3.318	3.324	6.642	1.672	50,4	2.524	75,9	4.196	63,2
38	Legonkulon	Legonkulon	1.615	1.585	3.200	1.254	77,6	1.234	77,9	2.488	77,8
39	Blanakan	Blanakan	2.596	2.592	5.188	1.827	70,4	1.998	77,1	3.825	73,7
40		Cilamaya Girang	2.076	2.073	4.149	1.675	80,7	1.812	87,4	3.487	84,0
JUMLAH (KAB/KOTA)			**114.482**	**116.343**	**230.825**	**73.280**	**64,0**	**93.621**	**80,5**	**166.901**	**72,3**

Sumber: Seksi Kesehatan Keluarga Dan Gizi

TABEL 55

PUSKESMAS YANG MELAKSANAKAN KEGIATAN PELAYANAN KESEHATAN KELUARGA
KABUPATEN SUBANG
TAHUN 2024

NO	KECAMATAN	PUSKESMAS	PUSKESMAS									
			MELAKSANAKAN KELAS IBU HAMIL	MELAKSANAKAN ORIENTASI P4K	MELAKSANAKAN KELAS IBU BALITA	MELAKSANAKAN KELAS SDIDTK	MELAKSANAKAN MTBS	MELAKSANAKAN KEGIATAN KESEHATAN REMAJA	MELAKSANAKAN PENJARINGAN KESEHATAN KELAS 1	MELAKSANAKAN PENJARINGAN KESEHATAN KELAS 7	MELAKSANAKAN PENJARINGAN KESEHATAN KELAS 10	MELAKSANAKAN PENJARINGAN KESEHATAN KELAS 1, 7, 10
1	*2*	*3*	*4*	*5*	*6*	*7*	*8*	*9*	*10*	*11*	*12*	*13*
1	Sagalaherang	Sagalaherang	V	V	V	V	V	V	V	V	V	V
2	Serangpanjang	Serangpanjang	V	V	V	V	V	V	V	V	V	V
3	Jalancagak	Jalancagak	V	V	V	V	V	V	V	V	V	V
4	Kasomalang	Kasomalang	V	V	V	V	V	V	V	V	V	V
5	Ciater	Palasari	V	V	V	V	V	V	V	V	V	V
6	Cisalak	Cisalak	V	V	V	V	V	V	V	V	V	V
7	Tanjungsiang	Tanjungsiang	V	V	V	V	V	V	V	V	V	V
8	Cijambe	Tanjungwangi	V	V	V	V	V	V	V	V	V	V
9	0	Cirangkong	V	V	V	V	V	V	V	V	V	V
10	Cibogo	Cibogo	V	V	V	V	V	V	V	V	V	V
11	Subang	Cikalapa	V	V	V	V	V	V	V	V	V	V
12	0	Sukarahayu	V	V	V	V	V	V	V	V	V	V
13	Kalijati	Kalijati	V	V	V	V	V	V	V	V	V	V
14	Dawuan	Rawalele	V	V	V	V	V	V	V	V	V	V
15	Cipeundeuy	Cipeundeuy	V	V	V	V	V	V	V	V	V	V
16	Pabuaran	Pabuaran	V	V	V	V	V	V	V	V	V	V
17	0	Pringkasap	V	V	V	V	V	V	V	V	V	V
18	Patokbeusi	Patokbeusi	V	V	V	V	V	V	V	V	V	V
19	0	Rancabango	V	V	V	V	V	V	V	V	V	V
20	Purwadadi	Purwadadi	V	V	V	V	V	V	V	V	V	V
21	Cikaum	Cikaum	V	V	V	V	V	V	V	V	V	V
22	Pagaden	Pagaden	V	V	V	V	V	V	V	V	V	V
23	0	Gunungsembung	V	V	V	V	V	V	V	V	V	V
24	Pagaden Barat	Pagaden Barat	V	V	V	V	V	V	V	V	V	V
25	Cipunagara	Cipunagara	V	V	V	V	V	V	V	V	V	V
26	Compreng	Compreng	V	V	V	V	V	V	V	V	V	V
27	0	Jatireja	V	V	V	V	V	V	V	V	V	V
28	Binong	Binong	V	V	V	V	V	V	V	V	V	V
29	Tambakdahan	Mariuk	V	V	V	V	V	V	V	V	V	V
30	0	Tambakdahan	V	V	V	V	V	V	V	V	V	V
31	Ciasem	Ciasem	V	V	V	V	V	V	V	V	V	V
32	0	Jatibaru	V	V	V	V	V	V	V	V	V	V
33	Pamanukan	Pamanukan	V	V	V	V	V	V	V	V	V	V
34	Sukasari	Batangsari	V	V	V	V	V	V	V	V	V	V
35	0	Mandalawangi	V	V	V	V	V	V	V	V	V	V
36	Pusakanagara	Pusakanagara	V	V	V	V	V	V	V	V	V	V
37	Pusakajaya	Karanganyar	V	V	V	V	V	V	V	V	V	V
38	Legonkulon	Legonkulon	V	V	V	V	V	V	V	V	V	V
39	Blanakan	Blanakan	V	V	V	V	V	V	V	V	V	V
40		Cilamaya Girang	V	V	V	V	V	V	V	V	V	V
JUMLAH (KAB/KOTA)			40	40	40	40	40	40	40	40	40	40
PERSENTASE			100,0	100,0	100,0	100,0	100,0	100,0	100,0	100,0	100,0	100,0

Sumber: Seksi Kesehatan Keluarga Dan Gizi
catatan: diisi dengan tanda "V"

TABEL 56

JUMLAH TERDUGA TUBERKULOSIS, KASUS TUBERKULOSIS, KASUS TUBERKULOSIS ANAK, DAN TREATMENT COVERAGE (TC) MENURUT JENIS KELAMIN, KECAMATAN, DAN PUSKESMAS KABUPATEN SUBANG TAHUN 2024

NO	KECAMATAN	PUSKESMAS	JUMLAH TERDUGA TUBERKULOSIS YANG MENDAPATKAN PELAYANAN SESUAI STANDAR	JUMLAH SEMUA KASUS TUBERKULOSIS					KASUS TUBERKULOSIS ANAK 0-14 TAHUN
				LAKI-LAKI		PEREMPUAN		LAKI-LAKI + PEREMPUAN	
				JUMLAH	%	JUMLAH	%		
1	2	3	4	5	6	7	8	9	10
1	Sagalaherang	Sagalaherang	317	26	59,1	18	40,9	44	3
2	Serangpanjang	Serangpanjang	337	20	52,6	18	47,4	38	13
3	Jalancagak	Jalancagak	827	151	55,1	123	44,9	274	127
4	Kasomalang	Kasomalang	527	35	66,0	18	34,0	53	8
5	Ciater	Palasari	345	23	65,7	12	34,3	35	13
6	Cisalak	Cisalak	845	104	52,0	96	48,0	200	50
7	Tanjungsiang	Tanjungsiang	634	39	45,3	47	54,7	86	17
8	Cijambe	Tanjungwangi	91	8	40,0	12	60,0	20	4
9	0	Cirangkong	212	12	57,1	9	42,9	21	4
10	Cibogo	Cibogo	1.296	83	60,1	55	39,9	138	37
11	Subang	Cikalapa	523	55	50,9	53	49,1	108	51
12	0	Sukarahayu	3.732	819	56,8	622	43,2	1.441	417
13	Kalijati	Kalijati	679	70	61,9	43	38,1	113	16
14	Dawuan	Rawalele	807	38	38,0	62	62,0	100	14
15	Cipeundeuy	Cipeundeuy	522	83	64,8	45	35,2	128	19
16	Pabuaran	Pabuaran	1.221	91	59,1	63	40,9	154	96
17	0	Pringkasap	209	19	59,4	13	40,6	32	6
18	Patokbeusi	Patokbeusi	953	61	64,9	33	35,1	94	13
19	0	Rancabango	249	41	65,1	22	34,9	63	6
20	Purwadadi	Purwadadi	634	244	54,1	207	45,9	451	172
21	Cikaum	Cikaum	575	61	57,0	46	43,0	107	36
22	Pagaden	Pagaden	1.764	158	59,6	107	40,4	265	127
23	0	Gunungsembung	272	48	54,5	40	45,5	88	29
24	Pagaden Barat	Pagaden Barat	750	53	55,8	42	44,2	95	14
25	Cipunagara	Cipunagara	953	83	54,6	69	45,4	152	57
26	Compreng	Compreng	160	20	60,6	13	39,4	33	3
27	0	Jatireja	476	64	64,0	36	36,0	100	40
28	Binong	Binong	970	70	53,4	61	46,6	131	32
29	Tambakdahan	Mariuk	119	17	65,4	9	34,6	26	7
30	0	Tambakdahan	220	26	60,5	17	39,5	43	7
31	Ciasem	Ciasem	1.822	198	54,1	168	45,9	366	66
32	0	Jatibaru	211	10	50,0	10	50,0	20	2
33	Pamanukan	Pamanukan	1.794	435	61,7	270	38,3	705	187
34	Sukasari	Batangsari	672	31	59,6	21	40,4	52	15
35	0	Mandalawangi	339	29	55,8	23	44,2	52	5
36	Pusakanagara	Pusakanagara	650	86	53,4	75	46,6	161	26
37	Pusakajaya	Karanganyar	505	77	72,0	30	28,0	107	26
38	Legonkulon	Legonkulon	276	20	55,6	16	44,4	36	6
39	Blanakan	Blanakan	788	67	55,8	53	44,2	120	44
40		Cilamaya Girang	373	19	50,0	19	50,0	38	1
JUMLAH (KAB/KOTA)			**28.649**	**3.594**	**57,1**	**2.696**	**42,9**	**6.290**	**1.816**
JUMLAH TERDUGA TUBERKULOSIS			**32.355**						
% ORANG TERDUGA TUBERKULOSIS (TBC) MENDAPATKAN PELAYANAN TUBERKULOSIS SESUAI STANDA						**88,5**			
PERKIRAAN INSIDEN TUBERKULOSIS (DALAM ABSOLUT)								**6.658**	
CAKUPAN PENEMUAN KASUS TUBERKULOSIS (%)								**94,5**	
CAKUPAN PENEMUAN KASUS TUBERKULOSIS ANAK (%)									**141,3**

Sumber: Seksi Pencegahan & Pengendalian Penyakit Menular Dinkes Kab. Subang

Keterangan: Jumlah pasien adalah seluruh pasien tuberkulosis yang ada di wilayah kerja puskesmas tersebut termasuk pasien yang ditemukan di RS, BBKPM/BPKPM/BP4, Lembaga Pemasyarakatan, Rumah Tahanan, Dokter Prak

TABEL 57

ANGKA KESEMBUHAN DAN PENGOBATAN LENGKAP SERTA KEBERHASILAN PENGOBATAN TUBERKULOSIS MENURUT JENIS KELAMIN, KECAMATAN, DAN PUSKESMAS
KABUPATEN SUBANG
TAHUN 2024

2906,00

NO	KECAMATAN	PUSKESMAS	JUMLAH KASUS TUBERKULOSIS PARU TERKONFIRMASI BAKTERIOLOGIS*)			JUMLAH SEMUA KASUS TUBERKULOSIS*)			ANGKA KESEMBUHAN (*CURE RATE*) TUBERKULOSIS PARU TERKONFIRMASI BAKTERIOLOGIS						ANGKA PENGOBATAN LENGKAP (*COMPLETE RATE*) SEMUA KASUS TUBERKULOSIS						ANGKA KEBERHASILAN PENGOBATAN (*TREATMENT SUCCESS RATE/TSR*) SEMUA KASUS TUBERKULOSIS						JUMLAH KEMATIAN SELAMA PENGOBATAN TUBERKULOSIS	
									LAKI-LAKI		PEREMPUAN		LAKI-LAKI + PEREMPUAN		LAKI-LAKI		PEREMPUAN		LAKI-LAKI + PEREMPUAN		LAKI-LAKI		PEREMPUAN		LAKI-LAKI + PEREMPUAN			
			L	P	L + P	L	P	L + P	JUMLAH	%	JUMLAH	%	JUMLAH	%	JUMLAH	%	JUMLAH	%	JUMLAH	%	JUMLAH	%	JUMLAH	%	JUMLAH	%	JUMLAH	%
1	*2*	*3*	*4*	*5*	*6*	*7*	*8*	*9*	*10*	*11*	*12*	*13*	*14*	*15*	*16*	*17*	*18*	*19*	*20*	*21*	*22*	*23*	*24*	*25*	*26*	*27*	*28*	*29*
1	Sagalaherang	Sagalaherang	15	12	27	22	18	40	13	86,7	11	91,7	24	88,9	7	31,8	5	27,8	12	30,0	20	90,9	18	88,9	36	90,0	3	7,5
2	Serangpanjang	Serangpanjang	10	10	20	19	24	43	2	20,0	2	20,0	4	20,0	16	84,2	20	83,3	36	83,7	18	94,7	22	91,7	40	93,0	0	0,0
3	Jalancagak	Jalancagak	38	23	61	139	95	234	17	44,7	9	39,1	26	42,6	108	77,7	76	80,0	184	78,6	125	89,9	85	89,5	210	89,7	5	2,1
4	Kasomalang	Kasomalang	14	4	18	34	18	52	1	7,1	1	25,0	2	11,1	30	88,2	17	94,4	47	90,4	31	91,2	18	100,0	49	94,2	0	0,0
5	Ciater	Palasari	8	6	14	17	18	35	0	0,0	0	0,0	0	0,0	17	100,0	18	100,0	35	100,0	17	100,0	18	100,0	35	100,0	0	0,0
6	Cisalak	Cisalak	18	13	31	61	38	99	8	44,4	7	53,8	15	48,4	52	85,2	31	81,6	83	83,8	60	98,4	38	100,0	98	99,0	0	0,0
7	Tanjungsiang	Tanjungsiang	20	19	39	43	49	92	18	90,0	18	94,7	36	92,3	24	55,8	28	57,1	52	56,5	42	97,7	46	93,9	88	95,7	3	3,3
8	Cijambe	Tanjungwangi	12	8	20	27	17	44	0	0,0	4	50,0	4	20,0	18	66,7	11	64,7	29	65,9	18	66,7	15	88,2	33	75,0	1	2,3
9	0	Cirangkong	9	4	13	19	15	34	1	11,1	0	0,0	1	7,7	16	84,2	9	60,0	25	73,5	17	89,5	9	60,0	26	76,5	2	5,9
10	Cibogo	Cibogo	42	26	68	87	73	160	32	76,2	22	84,6	54	79,4	41	47,1	44	60,3	85	53,1	73	83,9	66	90,4	139	86,9	7	4,4
11	Subang	Cikalapa	35	16	51	95	61	156	0	0,0	0	0,0	0	0,0	38	40,0	6	9,8	44	28,2	38	40,0	6	9,8	44	28,2	0	0,0
12	0	Sukarahayu	177	85	262	573	378	951	66	37,3	40	47,1	106	40,5	384	67,0	294	77,8	678	71,3	450	78,5	334	88,4	784	82,4	56	5,9
13	Kalijati	Kalijati	30	26	56	51	43	94	2	6,7	2	7,7	4	7,1	41	80,4	36	83,7	77	81,9	43	84,3	38	88,4	81	86,2	5	5,3
14	Dawuan	Rawalele	38	41	79	54	60	114	37	97,4	41	100,0	78	98,7	15	27,8	17	28,3	32	28,1	52	96,3	58	96,7	110	96,5	2	1,8
15	Cipeundeuy	Cipeundeuy	29	16	45	73	47	120	1	3,4	0	0,0	1	2,2	55	75,3	36	76,6	91	75,8	56	76,7	36	76,6	92	76,7	4	3,3
16	Pabuaran	Pabuaran	28	22	50	81	84	165	26	92,9	19	86,4	45	90,0	55	67,9	64	76,2	119	72,1	81	100,0	83	98,8	164	99,4	0	0,0
17	0	Pringkasap	8	8	16	19	17	36	0	0,0	0	0,0	0	0,0	19	100,0	17	100,0	36	100,0	19	100,0	17	100,0	36	100,0	0	0,0
18	Patokbeusi	Patokbeusi	41	27	68	72	63	135	36	87,8	25	92,6	61	89,7	31	43,1	33	52,4	64	47,4	67	93,1	58	92,1	125	92,6	3	2,2
19	0	Rancabango	15	7	22	38	30	68	0	0,0	0	0,0	0	0,0	37	97,4	29	96,7	66	97,1	37	97,4	29	96,7	66	97,1	0	0,0
20	Purwadadi	Purwadadi	23	5	28	280	266	546	1	4,3	0	0,0	1	3,6	267	95,4	258	97,0	525	96,2	268	95,7	258	97,0	526	96,3	10	1,8
21	Cikaum	Cikaum	7	5	12	40	42	82	0	0,0	0	0,0	0	0,0	40	100,0	42	100,0	82	100,0	40	100,0	42	100,0	82	100,0	0	0,0
22	Pagaden	Pagaden	50	36	86	180	131	311	0	0,0	0	0,0	0	0,0	168	93,3	121	92,4	289	92,9	168	93,3	121	92,4	289	92,9	0	0,0
23	0	Gunungsembung	6	9	15	28	35	63	0	0,0	0	0,0	0	0,0	23	82,1	22	62,9	45	71,4	23	82,1	22	62,9	45	71,4	1	1,6
24	Pagaden Barat	Pagaden Barat	32	17	49	67	44	111	19	59,4	13	76,5	32	65,3	41	61,2	26	59,1	67	60,4	60	89,6	39	88,6	99	89,2	6	5,4
25	Cipunagara	Cipunagara	41	26	67	85	61	146	15	36,6	1	3,8	16	23,9	58	68,2	52	85,2	110	75,3	73	85,9	53	86,9	126	86,3	10	6,8
26	Compreng	Compreng	11	5	16	25	10	35	0	0,0	0	0,0	0	0,0	23	92,0	10	100,0	33	94,3	23	92,0	10	100,0	33	94,3	1	2,9
27	0	Jatireja	22	20	42	31	30	61	0	0,0	0	0,0	0	0,0	30	96,8	25	83,3	55	90,2	30	96,8	25	83,3	55	90,2	0	0,0
28	Binong	Binong	26	27	53	54	60	114	20	76,9	23	85,2	43	81,1	51	94,4	34	56,7	85	74,6	71	131,5	57	95,0	128	112,3	2	1,8
29	Tambakdahan	Mariuk	6	4	10	19	7	26	0	0,0	0	0,0	0	0,0	15	78,9	5	71,4	20	76,9	15	78,9	5	71,4	20	76,9	0	0,0
30	0	Tambakdahan	8	5	13	22	15	37	0	0,0	0	0,0	0	0,0	19	86,4	14	93,3	33	89,2	19	86,4	14	93,3	33	89,2	0	0,0
31	Ciasem	Ciasem	51	23	74	209	168	377	0	0,0	0	0,0	0	0,0	207	99,0	167	99,4	374	99,2	207	99,0	167	99,4	374	99,2	2	0,5
32	0	Jatibaru	5	3	8	15	10	25	0	0,0	1	33,3	1	12,5	15	100,0	9	90,0	24	96,0	15	100,0	10	100,0	25	100,0	0	0,0
33	Pamanukan	Pamanukan	103	52	155	387	271	658	30	29,1	13	25,0	43	27,7	194	50,1	171	63,1	365	55,5	224	57,9	184	67,9	408	62,0	31	4,7
34	Sukasari	Batangsari	20	13	33	31	28	59	0	0,0	0	0,0	0	0,0	29	93,5	27	96,4	56	94,9	29	93,5	27	96,4	56	94,9	1	1,7
35	0	Mandalawangi	6	8	14	24	20	44	0	0,0	0	0,0	0	0,0	22	91,7	18	90,0	40	90,9	22	91,7	18	90,0	40	90,9	0	0,0
36	Pusakanagara	Pusakanagara	25	20	45	58	46	104	0	0,0	0	0,0	0	0,0	50	86,2	41	89,1	91	87,5	50	86,2	41	89,1	91	87,5	4	3,8
37	Pusakajaya	Karanganyar	17	14	31	48	46	94	3	17,6	0	0,0	3	9,7	48	100,0	45	97,8	93	98,9	51	106,3	45	97,8	96	102,1	0	0,0
38	Legonkulon	Legonkulon	10	9	19	24	13	37	0	0,0	1	11,1	1	5,3	17	70,8	9	69,2	26	70,3	17	70,8	10	76,9	27	73,0	5	13,5
39	Blanakan	Blanakan	32	18	50	49	34	83	0	0,0	1	5,6	1	2,0	48	98,0	33	97,1	81	97,6	48	98,0	34	100,0	82	98,8	1	1,2
40	0	Cilamaya Girang	12	13	25	23	20	43	0	0,0	0	0,0	0	0,0	23	100,0	20	100,0	43	100,0	23	100,0	20	100,0	43	100,0	0	0,0
JUMLAH (KAB/KOTA)			**1.100**	**705**	**1.805**	**3.223**	**2.505**	**5.728**	**348**	**31,6**	**254**	**36,0**	**602**	**33,4**	**2.392**	**74,2**	**1.940**	**77,4**	**4.332**	**75,6**	**2.740**	**85,0**	**2.194**	**87,6**	**4.934**	**86,1**	**165**	**2,9**

Sumber: Seksi Pencegahan & Pengendalian Penyakit Menular Dinkes Kab. Subang

Keterangan:

*) Kasus Tuberkulosis ditemukan dan diobati berdasarkan kohort yang sama dari penemuan kasus TBC yang dinilai kesembuhan dan pengobatan lengkap (Kohort pengobatan TBC dalam 1 tahun)
Jumlah pasien adalah seluruh pasien Tuberkulosis yang ada di wilayah kerja puskesmas tersebut termasuk pasien yang ditemukan di RS, BBKPM/BPKPM/BP4, Lembaga Pemasyarakatan, Rumah Tahanan, Dokter Praktek Mandiri, Klinik dll

TABEL 58

PENEMUAN KASUS PNEUMONIA BALITA MENURUT JENIS KELAMIN, KECAMATAN, DAN PUSKESMAS
KABUPATEN SUBANG
TAHUN 2024

NO	KECAMATAN	PUSKESMAS	JUMLAH BALITA	BALITA BATUK ATAU KESUKARAN BERNAPAS			PERKIRAAN PNEUMONIA BALITA	REALISASI PENEMUAN PENDERITA PNEUMONIA PADA BALITA								BATUK BUKAN PNEUMONIA		
				JUMLAH KUNJUNGAN	DIBERIKAN TATALAKSANA STANDAR (DIHITUNG NAPAS / LIHAT TDDK*)	PERSENTASE YANG DIBERIKAN TATALAKSANA STANDAR		PNEUMONIA		PNEUMONIA BERAT		JUMLAH			%			
								L	P	L	P	L	P	L + P		L	P	L + P
1	2	3	4	5	6	7	8	9	10	11	12	13	14	15	16	17	18	19
1	Sagalaherang	Sagalaherang	2.454	445	429	96,4	149	52	52	3	2	55	54	109	73,2	167	169	336
2	Serangpanjang	Serangpanjang	2.094	2.155	2.117	98,2	127	52	33	0	1	52	34	86	67,7	1.012	1.057	2.069
3	Jalancagak	Jalancagak	3.837	482	445	92,3	233	71	76	0	0	71	76	147	63,1	176	159	335
4	Kasomalang	Kasomalang	3.506	670	508	75,8	145	55	34	0	0	55	34	89	61,4	254	435	689
5	Cater	Palasari	2.386	775	517	66,7	203	37	40	5	1	42	41	83	40,9	276	307	583
6	Cisalak	Cisalak	3.356	767	694	90,5	212	28	50	0	0	28	50	78	36,8	355	337	692
7	Tanjungsiang	Tanjungsiang	3.634	1.308	1.227	93,8	220	59	64	1	0	60	64	124	56,4	578	606	1.184
8	Cijambe	Tanjungwangi	2.178	836	824	98,6	132	53	41	0	0	53	41	94	71,2	390	352	742
9	0	Cirangkong	1.182	408	405	99,3	72	15	17	0	0	15	17	32	44,4	184	192	376
10	Cibogo	Cibogo	3.675	1.827	1.540	84,3	223	113	105	0	0	113	105	218	97,8	815	794	1.609
11	Subang	Cikalapa	3.590	1.798	497	27,6	338	160	147	1	0	161	147	308	91,1	233	235	468
12	0	Sukarahayu	5.584	1.299	1.798	138,4	217	160	105	198	118	358	223	581	267,7	780	710	1.490
13	Kalijati	Kalijati	4.793	1.098	1.090	99,3	291	0	8	0	1	0	9	9	3,1	597	484	1.081
14	Dawuan	Rawalele	3.260	571	491	86,0	198	50	69	0	0	50	69	119	60,1	191	261	452
15	Cipeundeuy	Cipeundeuy	3.987	527	527	100,0	242	22	34	0	0	22	34	56	23,1	206	265	471
16	Pabuaran	Pabuaran	3.449	1.624	1.624	100,0	209	17	27	0	0	17	27	44	21,1	858	722	1.580
17	0	Pringkasap	1.739	823	405	49,2	105	27	29	0	0	27	29	56	53,3	360	407	767
18	Patokbeusi	Patokbeusi	4.132	819	573	82,2	250	63	51	6	1	69	52	121	48,4	344	354	698
19	0	Rancabango	2.662	544	507	93,2	161	24	27	0	0	24	27	51	31,7	240	253	493
20	Purwadadi	Purwadadi	4.691	2.352	1.583	67,3	284	102	94	0	0	102	94	196	69,0	1.075	1.110	2.185
21	Cikaum	Cikaum	3.948	3.068	2.527	81,8	239	16	22	0	0	16	22	38	15,9	1.442	1.608	3.050
22	Pagaden	Pagaden	3.265	1.613	1.410	87,4	198	76	47	0	0	76	47	123	62,1	762	728	1.490
23	0	Gunungsembung	1.835	648	648	100,0	111	151	132	0	0	151	132	283	255,0	176	189	365
24	Pagaden Barat	Pagaden Barat	2.769	678	662	97,6	168	68	96	10	16	78	112	190	113,1	245	243	488
25	Cipunagara	Cipunagara	5.190	1.017	922	90,7	314	65	62	0	0	65	62	127	40,4	424	466	890
26	Compreng	Compreng	2.195	1.017	447	44,0	133	258	198	0	0	258	198	456	342,9	296	265	561
27	0	Jatireja	2.131	784	784	100,0	129	38	38	0	0	38	38	76	58,9	348	360	708
28	Binong	Binong	3.567	539	374	69,4	216	44	40	0	0	44	40	84	38,9	232	223	455
29	Tambakdahan	Mariuk	1.561	313	194	62,0	126	26	23	0	0	26	23	49	38,9	171	132	303
30	0	Tambakdahan	2.076	480	313	65,2	95	17	16	0	0	17	16	33	34,7	133	131	264
31	Ciasem	Ciasem	6.954	2.483	2.474	99,6	421	26	21	0	0	26	21	47	11,2	1.315	1.128	2.443
32	0	Jatibaru	2.435	488	372	76,2	148	22	36	1	5	23	41	64	43,2	192	232	424
33	Pamanukan	Pamanukan	4.658	1.923	1.911	99,4	282	60	48	0	0	60	48	108	38,3	879	986	1.865
34	Sukasari	Batangsari	1.907	801	719	89,8	116	51	50	0	0	51	50	101	87,1	350	350	700
35	0	Mandalawangi	1.340	1.152	876	76,0	81	12	13	0	0	12	13	25	30,9	538	589	1.127
36	Pusakanagara	Pusakanagara	3.565	1.224	986	80,6	216	58	62	0	0	58	62	120	55,6	516	588	1.104
37	Pusakajaya	Karanganyar	3.809	570	397	69,6	231	73	95	0	0	73	95	168	72,7	151	232	383
38	Legonkulon	Legonkulon	2.088	460	455	98,9	127	63	52	0	0	63	52	115	90,6	194	151	345
39	Blanakan	Blanakan	2.802	827	818	98,9	170	52	38	0	0	52	38	90	52,9	388	349	737
40		Cilamaya Girang	2.513	175	171	97,7	152	12	5	0	0	12	5	17	11,2	80	78	158
JUMLAH (KAB/KOTA)			**126.797**	**41.408**	**35.361**	**85,4**	**7.684**	**2.348**	**2.197**	**225**	**145**	**2.573**	**2.342**	**4.915**	**64,0**	**17.923**	**18.237**	**36.160**
Prevalensi pneumonia pada balita (%)			**36**															
Jumlah Puskesmas yang melakukan tatalaksana Standar minimal 60%						**37**												
Persentase Puskesmas yang melakukan tatalaksana standar minimal 60%						**92,5%**												

Sumber: Seksi Pencegahan & Pengendalian Penyakit Menular Dinkes Kab. Subang

Keterangan:

* TDDK = tarikan dinding dada ke dalam

Jumlah kasus adalah seluruh kasus yang ada di wilayah kerja puskesmasitersebut termasuk kasus yang ditemukan di RS

Persentase perkiraan kasus pneumonia pada balita berbeda untuk setiap provinsi, sesuai hasil riskesdas

TABEL 59

JUMLAH KASUS HIV MENURUT JENIS KELAMIN DAN KELOMPOK UMUR
KABUPATEN SUBANG
TAHUN 2024

NO	KELOMPOK UMUR	KASUS H I V			
		L	P	L+P	PROPORSI KELOMPOK UMUR
1	2	3	4	5	6
1	≤ 4 TAHUN	1	3	4	1,0
2	5 - 14 TAHUN	4	2	6	1,5
3	15 - 19 TAHUN	20	8	28	7,2
4	20 - 24 TAHUN	49	19	68	17,4
5	25 - 49 TAHUN	137	118	255	65,4
6	≥ 50 TAHUN	16	13	29	7,4
JUMLAH (KAB/KOTA)		**227**	**163**	**390**	
PROPORSI JENIS KELAMIN		**58,2**	**41,8**		
Jumlah estimasi orang dengan risiko terinfeksi HIV					**27.000**
Jumlah orang dengan risiko terinfeksi HIV yang mendapatkan pelayanan sesuai standar					**27.000**
Persentase orang dengan risiko terinfeksi HIV mendapatkan pelayanan deteksi dini HIV sesuai standar					**100,0**

Sumber: Seksi Pencegahan & Pengendalian Penyakit Menular Dinkes Kab. Subang

Keterangan: Jumlah kasus adalah seluruh kasus baru yang ada di wilayah kerja puskesmas tersebut termasuk kasus yang ditemukan di RS

TABEL 60

PRESENTASE ODHIV BARU MENDAPATKAN PENGOBATAN MENURUT KECAMATAN DAN PUSKESMAS
KABUPATEN SUBANG
TAHUN 2024

NO	KECAMATAN	PUSKESMAS	ODHIV BARU DITEMUKAN	ODHIV BARU DITEMUKAN DAN MENDAPAT PENGOBATAN ARV	PERSENTASE ODHIV BARU MENDAPAT PENGOBATAN ARV
1	2	3	4	5	6
1	Sagalaherang	Sagalaherang	1	1	100
2	Serangpanjang	Serangpanjang	1	1	100
3	Jalancagak	Jalancagak	15	15	100
4	Kasomalang	Kasomalang	1	1	100
5	Ciater	Palasari	2	2	100
6	Cisalak	Cisalak	0	0	#DIV/0!
7	Tanjungsiang	Tanjungsiang	1	1	100
8	Cijambe	Tanjungwangi	2	2	100
9	0	Cirangkong	2	2	100
10	Cibogo	Cibogo	11	11	100
11	Subang	Cikalapa	0	0	#DIV/0!
12	0	Sukarahayu	121	121	100
13	Kalijati	Kalijati	18	18	100
14	Dawuan	Rawalele	1	1	100
15	Cipeundeuy	Cipeundeuy	6	6	100
16	Pabuaran	Pabuaran	10	10	100
17	0	Pringkasap	0	0	#DIV/0!
18	Patokbeusi	Patokbeusi	20	20	100
19	0	Rancabango	1	1	100
20	Purwadadi	Purwadadi	11	11	100
21	Cikaum	Cikaum	0	0	#DIV/0!
22	Pagaden	Pagaden	12	12	100
23	0	Gunungsembung	8	8	100
24	Pagaden Barat	Pagaden Barat	2	2	100
25	Cipunagara	Cipunagara	15	15	100
26	Compreng	Compreng	0	0	#DIV/0!
27	0	Jatireja	3	3	100
28	Binong	Binong	11	11	100
29	Tambakdahan	Mariuk	0	0	#DIV/0!
30	0	Tambakdahan	3	3	100
31	Ciasem	Ciasem	5	5	100
32	0	Jatibaru	0	0	#DIV/0!
33	Pamanukan	Pamanukan	69	69	100
34	Sukasari	Batangsari	2	2	100
35	0	Mandalawangi	3	3	100
36	Pusakanagara	Pusakanagara	12	12	100
37	Pusakajaya	Karanganyar	5	5	100
38	Legonkulon	Legonkulon	1	1	100
39	Blanakan	Blanakan	15	15	100
40		Cilamaya Girang	0	0	#DIV/0!
JUMLAH (KAB/KOTA)			**390**	**390**	**1**

Sumber: Seksi Pencegahan & Pengendalian Penyakit Menular Dinkes Kab. Subang

TABEL 61

KASUS DIARE YANG DILAYANI MENURUT JENIS KELAMIN, KECAMATAN, DAN PUSKESMAS
KABUPATEN SUBANG
TAHUN 2024

NO	KECAMATAN	PUSKESMAS	JUMLAH PENDUDUK	JUMLAH TARGET PENEMUAN		DIARE									
						DILAYANI				MENDAPAT ORALIT				MENDAPAT ZINC	
						SEMUA UMUR		BALITA		SEMUA UMUR		BALITA		BALITA	
				SEMUA UMUR	BALITA	JUMLAH	%	JUMLAH	%	JUMLAH	%	JUMLAH	%	JUMLAH	%
1	2	3	4	5	6	7	8	9	10	11	12	13	14	15	16
1	Sagalaherang	Sagalaherang	32.190	869	414	430	49,5	63	15,2	430	100,0	63	100,0	63	100,0
2	Serangpanjang	Serangpanjang	27.461	741	353	374	50,4	59	16,7	374	100,0	59	100,0	59	100,0
3	Jalancagak	Jalancagak	50.328	1.359	647	442	32,5	96	14,8	442	100,0	96	100,0	96	100,0
4	Kasomalang	Kasomalang	45.983	1.242	591	430	34,6	92	15,6	430	100,0	92	100,0	92	100,0
5	Ciater	Palasari	31.285	845	402	635	75,2	146	36,3	635	100,0	146	100,0	146	100,0
6	Cisalak	Cisalak	44.014	1.188	566	553	46,5	209	36,9	553	100,0	209	100,0	209	100,0
7	Tanjungsiang	Tanjungsiang	47.666	1.287	613	758	58,9	144	23,5	758	100,0	144	100,0	144	100,0
8	Cijambe	Tanjungwangi	28.574	771	367	370	48,0	123	33,5	370	100,0	123	100,0	123	100,0
9		Cirangkong	15.503	419	199	175	41,8	46	23,1	175	100,0	46	100,0	46	100,0
10	Cibogo	Cibogo	48.229	1.302	620	574	44,1	92	14,8	574	100,0	92	100,0	92	100,0
11	Subang	Cikalapa	47.076	1.271	605	458	36,0	216	35,7	458	100,0	216	100,0	216	100,0
12		Sukarahayu	73.213	1.977	941	786	39,8	153	16,3	786	100,0	153	100,0	153	100,0
13	Kalijati	Kalijati	62.907	1.698	808	1.221	71,9	399	49,4	1.221	100,0	399	100,0	399	100,0
14	Dawuan	Rawalele	42.763	1.155	550	1.023	88,6	366	66,6	1.023	100,0	366	100,0	366	100,0
15	Cipeundeuy	Cipeundeuy	52.299	1.412	672	640	45,3	101	15,0	640	100,0	101	100,0	101	100,0
16	Pabuaran	Pabuaran	45.235	1.221	582	812	66,5	232	39,9	812	100,0	232	100,0	232	100,0
17		Pringkasap	22.806	616	293	454	73,7	293	99,9	454	100,0	293	100,0	293	100,0
18	Patokbeusi	Patokbeusi	54.205	1.464	697	70	4,8	22	3,2	70	100,0	22	100,0	22	100,0
19		Rancabango	34.907	942	449	568	60,3	127	28,3	568	100,0	127	100,0	127	100,0
20	Purwadadi	Purwadadi	61.540	1.662	791	1.039	62,5	434	54,9	1.039	100,0	434	100,0	434	100,0
21	Cikaum	Cikaum	51.790	1.398	666	740	52,9	85	12,8	740	100,0	85	100,0	85	100,0
22	Pagaden	Pagaden	42.816	1.156	550	1.042	90,1	171	31,1	1.042	100,0	171	100,0	171	100,0
23		Gunungsembung	24.089	650	309	154	23,7	23	7,4	154	100,0	23	100,0	23	100,0
24	Pagaden Barat	Pagaden Barat	36.336	981	467	537	54,7	236	50,6	537	100,0	236	100,0	236	100,0
25	Cipunagara	Cipunagara	68.045	1.837	875	1.175	64,0	345	39,4	1.175	100,0	345	100,0	345	100,0
26	Compreng	Compreng	28.829	778	370	97	12,5	20	5,4	97	100,0	20	100,0	20	100,0
27		Jatireja	27.959	755	359	178	23,6	34	9,5	178	100,0	34	100,0	34	100,0
28	Binong	Binong	46.762	1.263	601	630	49,9	290	48,2	630	100,0	290	100,0	290	100,0
29	Tambakdahan	Mariuk	20.481	553	263	112	20,3	1	0,4	112	100,0	1	100,0	1	100,0
30		Tambakdahan	27.245	736	350	404	54,9	78	22,3	404	100,0	78	100,0	78	100,0
31	Ciasem	Ciasem	91.224	2.463	1.172	965	39,2	102	8,7	965	100,0	102	100,0	102	100,0
32		Jatibaru	31.940	862	411	498	57,7	91	22,2	498	100,0	91	100,0	91	100,0
33	Pamanukan	Pamanukan	61.070	1.649	785	738	44,8	263	33,5	738	100,0	263	100,0	263	100,0
34	Sukasari	Batangsari	25.028	676	322	319	47,2	116	36,1	319	100,0	116	100,0	116	100,0
35		Mandalawangi	17.553	474	226	286	60,3	57	25,2	286	100,0	57	100,0	57	100,0
36	Pusakanagara	Pusakanagara	46.777	1.263	601	806	63,8	247	41,1	806	100,0	247	100,0	247	100,0
37	Pusakajaya	Karanganyar	49.925	1.348	642	343	25,4	92	14,3	343	100,0	92	100,0	92	100,0
38	Legonkulon	Legonkulon	27.394	740	352	262	35,4	29	8,2	262	100,0	29	100,0	29	100,0
39	Blanakan	Blanakan	36.746	992	472	526	53,0	241	51,0	526	100,0	241	100,0	241	100,0
40		Cilamaya Girang	32.963	890	424	570	64,0	266	62,8	570	100,0	266	100,0	266	100,0
JUMLAH (KAB/KOTA)			**1.663.156**	**44.905**	**21.378**	**22.194**	**49,4**	**6.200**	**29,0**	**22.194**	**100,0**	**6.200**	**100,0**	**6.200**	**100,0**
ANGKA KESAKITAN DIARE PER 1.000 PENDUDUK				**270**	**843**										

Sumber: Seksi Pencegahan & Pengendalian Penyakit Menular Dinkes Kab. Subang

Ket: - Jumlah kasus adalah seluruh kasus yang ada di wilayah kerja puskesmas tersebut termasuk kasus yang ditemukan di RS
- Persentase perkiraan jumlah kasus diare yang datang ke fasyankes besarnya sesuai dengan perkiraan daerah, namun jika tidak tersedia maka menggunakan perkiraan 10% dari perkiraan jumlah penderita untuk semua umur dan 20% untuk balita

TABEL 62

DETEKSI DINI HEPATITIS B PADA IBU HAMIL MENURUT KECAMATAN DAN PUSKESMAS
KABUPATEN SUBANG
TAHUN 2024

NO	KECAMATAN	PUSKESMAS	JUMLAH IBU HAMIL	JUMLAH IBU HAMIL DIPERIKSA			% BUMIL DIPERIKSA	% BUMIL REAKTIF
				REAKTIF	NON REAKTIF	TOTAL		
1	2	3	4	5	6	7	8	9
1	Sagalaherang	Sagalaherang	523	3	335	338	64,6	1
2	Serangpanjang	Serangpanjang	446	6	220	226	50,7	3
3	Jalancagak	Jalancagak	817	8	687	695	85,1	1
4	Kasomalang	Kasomalang	747	3	423	426	57,0	1
5	Ciater	Palasari	508	4	428	432	85,0	1
6	Cisalak	Cisalak	715	3	459	462	64,6	1
7	Tanjungsiang	Tanjungsiang	774	3	675	678	87,6	0
8	Cijambe	Tanjungwangi	464	4	423	427	92,0	1
9	0	Cirangkong	252	2	223	225	89,3	1
10	Cibogo	Cibogo	783	10	852	862	110,1	1
11	Subang	Cikalapa	765	7	758	765	100,0	1
12	0	Sukarahayu	1.189	9	820	829	69,7	1
13	Kalijati	Kalijati	1.022	8	784	792	77,5	1
14	Dawuan	Rawalele	695	10	413	423	60,9	2
15	Cipeundeuy	Cipeundeuy	849	3	345	348	41,0	1
16	Pabuaran	Pabuaran	735	6	482	488	66,4	1
17	0	Pringkasap	370	1	279	280	75,7	0
18	Patokbeusi	Patokbeusi	880	7	427	434	49,3	2
19	0	Rancabango	567	1	108	109	19,2	1
20	Purwadadi	Purwadadi	1.000	3	694	697	69,7	0
21	Cikaum	Cikaum	841	2	465	467	55,5	0
22	Pagaden	Pagaden	695	8	694	702	101,0	1
23	0	Gunungsembung	391	2	239	241	61,6	1
24	Pagaden Barat	Pagaden Barat	590	2	594	596	101,0	0
25	Cipunagara	Cipunagara	1.105	9	859	868	78,6	1
26	Compreng	Compreng	468	2	258	260	55,6	1
27	0	Jatireja	454	5	398	403	88,8	1
28	Binong	Binong	760	4	500	504	66,3	1
29	Tambakdahan	Mariuk	333	0	304	304	91,3	0
30	0	Tambakdahan	443	1	450	451	101,8	0
31	Ciasem	Ciasem	1.482	12	1.166	1.178	79,5	1
32	0	Jatibaru	519	5	501	506	97,5	1
33	Pamanukan	Pamanukan	992	4	690	694	70,0	1
34	Sukasari	Batangsari	407	7	384	391	96,1	2
35	0	Mandalawangi	285	2	159	161	56,5	1
36	Pusakanagara	Pusakanagara	760	10	491	501	65,9	2
37	Pusakajaya	Karanganyar	811	3	368	371	45,7	1
38	Legonkulon	Legonkulon	445	5	267	272	61,1	2
39	Blanakan	Blanakan	597	5	328	333	55,8	2
40		Cilamaya Girang	535	3	315	318	59,4	1
JUMLAH (KAB/KOTA)			**27.014**	**192**	**19.265**	**19.457**	**72,0**	**1,0**

Sumber: Seksi Pencegahan & Pengendalian Penyakit Menular Dinkes Kab. Subang

TABEL 63

JUMLAH BAYI YANG LAHIR DARI IBU REAKTIF HBsAg dan MENDAPATKAN HBIG
KABUPATEN SUBANG
TAHUN 2024

NO	KECAMATAN	PUSKESMAS	JUMLAH BAYI YANG LAHIR DARI IBU HBsAg Reaktif	JUMLAH BAYI YANG LAHIR DARI IBU HBsAg REAKTIF MENDAPAT HBIG					
				< 24 Jam		≥ 24 Jam		TOTAL	
				JUMLAH	%	JUMLAH	%	JUMLAH	%
1	2	3	4	5	6	7	8	9	10
1	Sagalaherang	Sagalaherang	3	3	100	0	0,0	3	100
2	Serangpanjang	Serangpanjang	6	7	117	0	0,0	7	116,6667
3	Jalancagak	Jalancagak	7	7	100	0	0,0	7	100
4	Kasomalang	Kasomalang	3	3	100	0	0,0	3	100
5	Ciater	Palasari	4	3	75	0	0,0	3	75
6	Cisalak	Cisalak	3	3	100	0	0,0	3	100
7	Tanjungsiang	Tanjungsiang	2	2	100	0	0,0	2	100
8	Cijambe	Tanjungwangi	3	3	100	0	0,0	3	100
9	0	Cirangkong	1	1	100	0	0,0	1	100
10	Cibogo	Cibogo	9	9	100	0	0,0	9	100
11	Subang	Cikalapa	7	7	100	0	0,0	7	100
12	0	Sukarahayu	9	11	122	0	0,0	11	122,2222
13	Kalijati	Kalijati	5	5	100	0	0,0	5	100
14	Dawuan	Rawalele	5	5	100	0	0,0	5	100
15	Cipeundeuy	Cipeundeuy	3	3	100	0	0,0	3	100
16	Pabuaran	Pabuaran	5	5	100	0	0,0	5	100
17	0	Pringkasap	1	1	100	0	0,0	1	100
18	Patokbeusi	Patokbeusi	6	5	83	1	16,7	6	100
19	0	Rancabango	1	1	100	0	0,0	1	100
20	Purwadadi	Purwadadi	3	6	200	0	0,0	6	200
21	Cikaum	Cikaum	1	1	100	0	0,0	1	100
22	Pagaden	Pagaden	6	6	100	0	0,0	6	100
23	0	Gunungsembung	2	1	50	0	0,0	1	50
24	Pagaden Barat	Pagaden Barat	2	2	100	0	0,0	2	100
25	Cipunagara	Cipunagara	4	4	100	0	0,0	4	100
26	Compreng	Compreng	2	3	150	0	0,0	3	150
27	0	Jatireja	2	2	100	0	0,0	2	100
28	Binong	Binong	2	4	200	0	0,0	4	200
29	Tambakdahan	Mariuk	0	0	#DIV/0!		#DIV/0!	0	#DIV/0!
30	0	Tambakdahan	1	2	200	0	0,0	2	200
31	Ciasem	Ciasem	10	10	100	2	20,0	12	120
32	0	Jatibaru	4	4	100	0	0,0	4	100
33	Pamanukan	Pamanukan	2	3	150	0	0,0	3	150
34	Sukasari	Batangsari	7	7	100	0	0,0	7	100
35	0	Mandalawangi	2	2	100	0	0,0	2	100
36	Pusakanagara	Pusakanagara	9	9	100	0	0,0	9	100
37	Pusakajaya	Karanganyar	2	2	100	0	0,0	2	100
38	Legonkulon	Legonkulon	4	4	100	0	0,0	4	100
39	Blanakan	Blanakan	5	6	120	1	20,0	7	140
40		Cilamaya Girang	3	3	100	0	0,0	3	100
JUMLAH (KAB/KOTA)			**156**	**165**	**106**	**4**	**2,6**	**169**	**108,33**

Sumber: Seksi Pencegahan & Pengendalian Penyakit Menular Dinkes Kab. Subang

TABEL 64

KASUS BARU KUSTA MENURUT JENIS KELAMIN, KECAMATAN, DAN PUSKESMAS
KABUPATEN SUBANG
TAHUN 2024

NO	KECAMATAN	PUSKESMAS	KASUS BARU								
			PAUSI BASILER (PB)/ KUSTA KERING			MULTI BASILER (MB)/ KUSTA BASAH			PB + MB		
			L	P	L+P	L	P	L+P	L	P	L+P
1	2	3	4	5	6	7	8	9	10	11	12
1	Sagalaherang	Sagalaherang	0	0	0	0	0	0	0	0	0
2	Serangpanjang	Serangpanjang	0	0	0	1	0	1	1	0	1
3	Jalancagak	Jalancagak	0	0	0	0	0	0	0	0	0
4	Kasomalang	Kasomalang	0	0	0	0	1	1	0	1	1
5	Ciater	Palasari	0	0	0	0	0	0	0	0	0
6	Cisalak	Cisalak	0	0	0	0	0	0	0	0	0
7	Tanjungsiang	Tanjungsiang	0	0	0	2	0	2	2	0	2
8	Cijambe	Tanjungwangi	0	0	0	1	1	2	1	1	2
9	0	Cirangkong	0	0	0	0	0	0	0	0	0
10	Cibogo	Cibogo	0	0	0	2	1	3	2	1	3
11	Subang	Cikalapa	0	0	0	0	1	1	0	1	1
12	0	Sukarahayu	0	0	0	4	0	4	4	0	4
13	Kalijati	Kalijati	0	0	0	2	1	3	2	1	3
14	Dawuan	Rawalele	0	0	0	1	0	1	1	0	1
15	Cipeundeuy	Cipeundeuy	0	0	0	1	1	2	1	1	2
16	Pabuaran	Pabuaran	0	0	0	1	3	4	1	3	4
17	0	Pringkasap	0	0	0	1	0	1	1	0	1
18	Patokbeusi	Patokbeusi	0	0	0	7	1	8	7	1	8
19	0	Rancabango	0	0	0	4	0	4	4	0	4
20	Purwadadi	Purwadadi	1	1	2	6	5	11	7	6	13
21	Cikaum	Cikaum	0	0	0	6	2	8	6	2	8
22	Pagaden	Pagaden	0	1	1	3	1	4	3	2	5
23	0	Gunungsembung	0	0	0	3	1	4	3	1	4
24	Pagaden Barat	Pagaden Barat	0	0	0	0	1	1	0	1	1
25	Cipunagara	Cipunagara	0	0	0	3	0	3	3	0	3
26	Compreng	Compreng	0	0	0	1	0	1	1	0	1
27	0	Jatireja	0	0	0	1	0	1	1	0	1
28	Binong	Binong	0	0	0	2	0	2	2	0	2
29	Tambakdahan	Mariuk	0	0	0	6	4	10	6	4	10
30	0	Tambakdahan	1	0	1	1	0	1	2	0	2
31	Ciasem	Ciasem	0	0	0	2	2	4	2	2	4
32	0	Jatibaru	0	0	0	2	0	2	2	0	2
33	Pamanukan	Pamanukan	0	0	0	3	3	6	3	3	6
34	Sukasari	Batangsari	0	0	0	1	0	1	1	0	1
35	0	Mandalawangi	0	0	0	2	1	3	2	1	3
36	Pusakanagara	Pusakanagara	0	0	0	1	2	3	1	2	3
37	Pusakajaya	Karanganyar	0	0	0	4	0	4	4	0	4
38	Legonkulon	Legonkulon	0	0	0	3	0	3	3	0	3
39	Blanakan	Blanakan	0	0	0	2	1	3	2	1	3
40		Cilamaya Girang	0	0	0	6	0	6	6	0	6
JUMLAH (KAB/KOTA)			**2**	**2**	**4**	**85**	**33**	**118**	**87**	**35**	**122**
PROPORSI JENIS KELAMIN			**50,0**	**50,0**		**72,0**	**28,0**		**71,3**	**28,7**	
ANGKA PENEMUAN KASUS BARU (NCDR/*NEW CASE DETECTION RATE*) PER 100.000 PENDUDUK									**10,5**	**4,2**	**7,3**

Sumber: Seksi Pencegahan & Pengendalian Penyakit Menular Dinkes Kab. Subang

TABEL 65

KASUS BARU KUSTA CACAT TINGKAT 0, CACAT TINGKAT 2, PENDERITA KUSTA ANAK<15 TAHUN, MENURUT KECAMATAN DAN PUSKESMAS KABUPATEN SUBANG TAHUN 2024

NO	KECAMATAN	PUSKESMAS	KASUS BARU							
			PENDERITA KUSTA	CACAT TINGKAT 0		CACAT TINGKAT 2		PENDERITA KUSTA ANAK <15 TAHUN		PENDERITA KUSTA ANAK<15 TAHUN DENGAN CACAT TINGKAT 2
				JUMLAH	%	JUMLAH	%	JUMLAH	%	JUMLAH
1	2	3	4	5	6	7	8	9	10	11
1	Sagalaherang	Sagalaherang	0	0	#DIV/0!	0	#DIV/0!	0	#DIV/0!	0
2	Serangpanjang	Serangpanjang	1	1	100,0	0	0,0	0	0,0	0
3	Jalancagak	Jalancagak	0	0	#DIV/0!	0	#DIV/0!	0	#DIV/0!	0
4	Kasomalang	Kasomalang	1	1	100,0	0	0,0	0	0,0	0
5	Ciater	Palasari	0	0	#DIV/0!	0	#DIV/0!	0	#DIV/0!	0
6	Cisalak	Cisalak	0	0	#DIV/0!	0	#DIV/0!	0	#DIV/0!	0
7	Tanjungsiang	Tanjungsiang	2	0	0,0	0	0,0	0	0,0	0
8	Cijambe	Tanjungwangi	2	2	100,0	0	0,0	0	0,0	0
9	0	Cirangkong	0	0	#DIV/0!	0	#DIV/0!	0	#DIV/0!	0
10	Cibogo	Cibogo	3	3	100,0	0	0,0	0	0,0	0
11	Subang	Cikalapa	1	1	100,0	0	0,0	0	0,0	0
12	0	Sukarahayu	4	3	75,0	1	25,0	0	0,0	0
13	Kalijati	Kalijati	3	3	100,0	0	0,0	0	0,0	0
14	Dawuan	Rawalele	1	0	0,0	1	100,0	0	0,0	0
15	Cipeundeuy	Cipeundeuy	2	0	0,0	0	0,0	0	0,0	0
16	Pabuaran	Pabuaran	4	1	25,0	1	25,0	1	25,0	0
17	0	Pringkasap	1	0	0,0	1	100,0	0	0,0	0
18	Patokbeusi	Patokbeusi	8	5	62,5	2	25,0	0	0,0	0
19	0	Rancabango	4	3	75,0	1	25,0	0	0,0	0
20	Purwadadi	Purwadadi	13	10	76,9	3	23,1	1	7,7	0
21	Cikaum	Cikaum	8	4	50,0	0	0,0	1	12,5	0
22	Pagaden	Pagaden	5	3	60,0	0	0,0	0	0,0	0
23	0	Gunungsembung	4	3	75,0	0	0,0	1	25,0	0
24	Pagaden Barat	Pagaden Barat	1	1	100,0	0	0,0	0	0,0	0
25	Cipunagara	Cipunagara	3	3	100,0	0	0,0	0	0,0	0
26	Compreng	Compreng	1	1	100,0	0	0,0	1	100,0	0
27	0	Jatireja	1	1	100,0	0	0,0	0	0,0	0
28	Binong	Binong	2	2	100,0	0	0,0	0	0,0	0
29	Tambakdahan	Mariuk	10	8	80,0	0	0,0	0	0,0	0
30	0	Tambakdahan	2	2	100,0	0	0,0	0	0,0	0
31	Ciasem	Ciasem	4	1	25,0	2	50,0	0	0,0	0
32	0	Jatibaru	2	2	100,0	0	0,0	0	0,0	0
33	Pamanukan	Pamanukan	6	1	16,7	0	0,0	0	0,0	0
34	Sukasari	Batangsari	1	1	100,0	0	0,0	0	0,0	0
35	0	Mandalawangi	3	3	100,0	0	0,0	0	0,0	0
36	Pusakanagara	Pusakanagara	3	3	100,0	0	0,0	0	0,0	0
37	Pusakajaya	Karanganyar	4	3	75,0	0	0,0	1	25,0	0
38	Legonkulon	Legonkulon	3	1	33,3	0	0,0	0	0,0	0
39	Blanakan	Blanakan	3	0	0,0	0	0,0	0	0,0	0
40		Cilamaya Girang	6	5	83,3	1	16,7	1	16,7	0
JUMLAH (KAB/KOTA)			**122**	**81**	**66,4**	**13**	**10,7**	**7**	**5,7**	**0**
ANGKA CACAT TINGKAT 2 PER 1.000.000 PENDUDUK						**7,8**				

Sumber: Seksi Pencegahan & Pengendalian Penyakit Menular Dinkes Kab. Subang

TABEL 66

JUMLAH KASUS TERDAFTAR DAN ANGKA PREVALENSI PENYAKIT KUSTA MENURUT TIPE/JENIS, USIA, KECAMATAN, DAN PUSKESMAS
KABUPATEN SUBANG
TAHUN 2024

NO	KECAMATAN	PUSKESMAS	KASUS TERDAFTAR								
			PAUSI BASILER/KUSTA KERING			MULTI BASILER/KUSTA BASAH			JUMLAH		
			ANAK	DEWASA	TOTAL	ANAK	DEWASA	TOTAL	ANAK	DEWASA	TOTAL
1	2	3	4	5	6	7	8	9	10	11	12
1	Sagalaherang	Sagalaherang	0	0	0	0	0	0	0	0	0
2	Serangpanjang	Serangpanjang	0	0	0	0	3	3	0	3	3
3	Jalancagak	Jalancagak	0	0	0	0	0	0	0	0	0
4	Kasomalang	Kasomalang	0	0	0	0	1	1	0	1	1
5	Ciater	Palasari	0	0	0	0	0	0	0	0	0
6	Cisalak	Cisalak	0	0	0	0	0	0	0	0	0
7	Tanjungsiang	Tanjungsiang	0	0	0	0	3	3	0	3	3
8	Cijambe	Tanjungwangi	0	0	0	0	2	2	0	2	2
9	0	Cirangkong	0	0	0	0	0	0	0	0	0
10	Cibogo	Cibogo	0	0	0	0	10	10	0	10	10
11	Subang	Cikalapa	0	0	0	0	1	1	0	1	1
12	0	Sukarahayu	0	0	0	0	4	4	0	4	4
13	Kalijati	Kalijati	0	0	0	0	6	6	0	6	6
14	Dawuan	Rawalele	0	0	0	0	1	1	0	1	1
15	Cipeundeuy	Cipeundeuy	0	0	0	0	4	4	0	4	4
16	Pabuaran	Pabuaran	0	0	0	1	3	4	1	3	4
17	0	Pringkasap	0	0	0	0	1	1	0	1	1
18	Patokbeusi	Patokbeusi	0	0	0	0	9	9	0	9	9
19	0	Rancabango	0	0	0	0	4	4	0	4	4
20	Purwadadi	Purwadadi	0	2	2	1	10	11	1	12	13
21	Cikaum	Cikaum	0	0	0	1	7	8	1	7	8
22	Pagaden	Pagaden	0	1	1	0	6	6	0	7	7
23	0	Gunungsembung	0	0	0	1	3	4	1	3	4
24	Pagaden Barat	Pagaden Barat	0	0	0	0	1	1	0	1	1
25	Cipunagara	Cipunagara	0	0	0	0	3	3	0	3	3
26	Compreng	Compreng	0	0	0	1	0	1	1	0	1
27	0	Jatireja	0	0	0	0	1	1	0	1	1
28	Binong	Binong	0	0	0	0	3	3	0	3	3
29	Tambakdahan	Mariuk	0	0	0	0	10	10	0	10	10
30	0	Tambakdahan	0	1	1	0	1	1	0	2	2
31	Ciasem	Ciasem	0	0	0	0	4	4	0	4	4
32	0	Jatibaru	0	0	0	0	2	2	0	2	2
33	Pamanukan	Pamanukan	0	0	0	0	6	6	0	6	6
34	Sukasari	Batangsari	0	0	0	0	1	1	0	1	1
35	0	Mandalawangi	0	0	0	0	3	3	0	3	3
36	Pusakanagara	Pusakanagara	0	0	0	0	5	5	0	5	5
37	Pusakajaya	Karanganyar	0	0	0	1	3	4	1	3	4
38	Legonkulon	Legonkulon	0	0	0	0	3	3	0	3	3
39	Blanakan	Blanakan	0	0	0	0	4	4	0	4	4
40		Cilamaya Girang	0	0	0	1	6	7	1	6	7
JUMLAH (KAB/KOTA)			**0**	**4**	**4**	**7**	**134**	**141**	**7**	**138**	**145**
ANGKA PREVALENSI PER 10.000 PENDUDUK											**0,9**

Sumber: Seksi Pencegahan & Pengendalian Penyakit Menular Dinkes Kab. Subang

TABEL 67

PENDERITA KUSTA SELESAI BEROBAT (RELEASE FROM TREATMENT/RFT) MENURUT TIPE, KECAMATAN, DAN PUSKESMAS
KABUPATEN SUBANG
TAHUN 2024

NO	KECAMATAN	PUSKESMAS	KUSTA (PB) TAHUN 2023			KUSTA (MB) TAHUN 2022		
			JML PENDERITA BARU[a]	JML PENDERITA RFT	RFT RATE PB (%)	JML PENDERITA BARU[b]	JML PENDERITA RFT	RFT RATE MB (%)
1	2	3	4	5	6	7	8	9
1	Sagalaherang	Sagalaherang	0	0	#DIV/0!	1	1	100,0
2	Serangpanjang	Serangpanjang	1	1	100,0	1	1	100,0
3	Jalancagak	Jalancagak	0	0	#DIV/0!	1	1	100,0
4	Kasomalang	Kasomalang	0	0	#DIV/0!	2	2	100,0
5	Ciater	Palasari	0	0	#DIV/0!	0	0	#DIV/0!
6	Cisalak	Cisalak	0	0	#DIV/0!	2	2	100,0
7	Tanjungsiang	Tanjungsiang	0	0	#DIV/0!	3	3	100,0
8	Cijambe	Tanjungwangi	0	0	#DIV/0!	0	0	#DIV/0!
9	0	Cirangkong	0	0	#DIV/0!	0	0	#DIV/0!
10	Cibogo	Cibogo	0	0	#DIV/0!	11	10	90,9
11	Subang	Cikalapa	0	0	#DIV/0!	1	1	100,0
12	0	Sukarahayu	0	0	#DIV/0!	3	3	100,0
13	Kalijati	Kalijati	2	2	100,0	8	8	100,0
14	Dawuan	Rawalele	0	0	#DIV/0!	0	0	#DIV/0!
15	Cipeundeuy	Cipeundeuy	0	0	#DIV/0!	2	2	100,0
16	Pabuaran	Pabuaran	1	1	100,0	2	1	50,0
17	0	Pringkasap	0	0	#DIV/0!	0	0	#DIV/0!
18	Patokbeusi	Patokbeusi	0	0	#DIV/0!	3	3	100,0
19	0	Rancabango	1	1	100,0	1	1	100,0
20	Purwadadi	Purwadadi	0	0	#DIV/0!	8	7	87,5
21	Cikaum	Cikaum	0	0	#DIV/0!	5	5	100,0
22	Pagaden	Pagaden	1	1	100,0	4	4	100,0
23	0	Gunungsembung	0	0	#DIV/0!	0	0	#DIV/0!
24	Pagaden Barat	Pagaden Barat	0	0	#DIV/0!	7	6	85,7
25	Cipunagara	Cipunagara	0	0	#DIV/0!	6	6	100,0
26	Compreng	Compreng	0	0	#DIV/0!	2	2	100,0
27	0	Jatireja	0	0	#DIV/0!	1	1	100,0
28	Binong	Binong	0	0	#DIV/0!	3	1	33,3
29	Tambakdahan	Mariuk	0	0	#DIV/0!	3	3	100,0
30	0	Tambakdahan	0	0	#DIV/0!	1	1	100,0
31	Ciasem	Ciasem	0	0	#DIV/0!	6	6	100,0
32	0	Jatibaru	0	0	#DIV/0!	3	3	100,0
33	Pamanukan	Pamanukan	0	0	#DIV/0!	6	6	100,0
34	Sukasari	Batangsari	0	0	#DIV/0!	4	4	100,0
35	0	Mandalawangi	0	0	#DIV/0!	1	1	100,0
36	Pusakanagara	Pusakanagara	0	0	#DIV/0!	3	2	66,7
37	Pusakajaya	Karanganyar	0	0	#DIV/0!	4	4	100,0
38	Legonkulon	Legonkulon	0	0	#DIV/0!	0	0	#DIV/0!
39	Blanakan	Blanakan	0	0	#DIV/0!	5	5	100,0
40	0	Cilamaya Girang	0	0	#DIV/0!	1	1	100,0
JUMLAH (KAB/KOTA)			**6**	**6**	**100,0**	**114**	**107**	**93,9**

Sumber: Seksi Pencegahan & Pengendalian Penyakit Menular Dinkes Kab. Subang

Keterangan :

a = Penderita kusta PB merupakan penderita pada kohort yang sama, yaitu diambil dari penderita baru yang masuk dalam kohort yang sama 1 tahun sebelumnya, misalnya: untuk mencari RFT rate tahun 2021, maka dapat dihitung dari penderita baru tahun 2020 yang menyelesaikan pengobatan tepat waktu

b= Penderita kusta MB merupakan penderita pada kohort yang sama, yaitu diambil dari penderita baru yang masuk dalam kohort yang sama 2 tahun sebelumnya, misalnya: untuk mencari RFT rate tahun 2021, maka dapat dihitung dari penderita baru tahun 2019 yang menyelesaikan pengobatan tepat waktu

TABEL 68

JUMLAH KASUS AFP (NON POLIO) MENURUT KECAMATAN DAN PUSKESMAS
KABUPATEN SUBANG
TAHUN 2024

NO	KECAMATAN	PUSKESMAS	JUMLAH PENDUDUK <15 TAHUN	JUMLAH KASUS AFP (NON POLIO)
1	2	3	4	5
1	Sagalaherang	Sagalaherang	7.341	1
2	Serangpanjang	Serangpanjang	6.264	2
3	Jalancagak	Jalancagak	11.479	-
4	Kasomalang	Kasomalang	10.490	2
5	Ciater	Palasari	7.139	1
6	Cisalak	Cisalak	10.039	4
7	Tanjungsiang	Tanjungsiang	10.873	-
8	Cijambe	Tanjungwangi	6.515	1
9	0	Cirangkong	3.536	1
10	Cibogo	Cibogo	10.994	1
11	Subang	Cikalapa	10.738	-
12	0	Sukarahayu	16.707	-
13	Kalijati	Kalijati	14.336	-
14	Dawuan	Rawalele	9.751	1
15	Cipeundeuy	Cipeundeuy	13.059	1
16	Pabuaran	Pabuaran	10.316	1
17	0	Pringkasap	5.201	-
18	Patokbeusi	Patokbeusi	13.342	1
19	0	Rancabango	14.504	1
20	Purwadadi	Purwadadi	14.033	2
21	Cikaum	Cikaum	11.809	2
22	Pagaden	Pagaden	9.766	1
23	0	Gunungsembung	6.566	2
24	Pagaden Barat	Pagaden Barat	8.284	1
25	Cipunagara	Cipunagara	14.540	-
26	Compreng	Compreng	6.566	1
27	0	Jatireja	6.524	-
28	Binong	Binong	10.674	1
29	Tambakdahan	Mariuk	1.464	-
30	0	Tambakdahan	6.213	-
31	Ciasem	Ciasem	20.800	1
32	0	Jatibaru	7.284	-
33	Pamanukan	Pamanukan	13.937	1
34	Sukasari	Batangsari	5.705	-
35	0	Mandalawangi	4.010	-
36	Pusakanagara	Pusakanagara	10.665	-
37	Pusakajaya	Karanganyar	11.398	1
38	Legonkulon	Legonkulon	6.246	-
39	Blanakan	Blanakan	8.386	-
40		Cilamaya Girang	7.517	1
JUMLAH (KAB/KOTA)			**385.011**	**32**
AFP RATE (NON POLIO) PER 100.000 PENDUDUK USIA < 15 TAHUN				**8,3**

Sumber: Seksi Surveilans & Imunisasi Dinkes Kab. Subang

Keterangan: Jumlah kasus adalah seluruh kasus yang ada di wilayah kerja puskesmas tersebut termasuk kasus yang ditemukan di RS

TABEL 69

JUMLAH KASUS PENYAKIT YANG DAPAT DICEGAH DENGAN IMUNISASI (PD3I) MENURUT JENIS KELAMIN, KECAMATAN, DAN PUSKESMAS
KABUPATEN SUBANG
TAHUN 2024

NO	KECAMATAN	PUSKESMAS	JUMLAH KASUS PD3I																
			DIFTERI				PERTUSIS			TETANUS NEONATORUM				HEPATITIS B			SUSPEK CAMPAK		
			JUMLAH KASUS			MENINGGAL	JUMLAH KASUS			JUMLAH KASUS			MENINGGAL	JUMLAH KASUS					
			L	P	L+P	L	L	P	L+P	L	P	L+P		L	P	L+P	L	P	L+P
1	2	3	4	5	6	7	8	9	10	11	12	13	14	15	16	17	18	19	20
1	Sagalaherang	Sagalaherang			0				0			0				0	1	2	3
2	Serangpanjang	Serangpanjang			0				0			0				0	2	-	2
3	Jalancagak	Jalancagak			0				0			0				0	1	-	1
4	Kasomalang	Kasomalang			0				0			0				0	1	2	3
5	Ciater	Palasari			0				0			0				0	3	6	9
6	Cisalak	Cisalak			0				0			0				0	3	4	7
7	Tanjungsiang	Tanjungsiang			0				0			0				0	-	-	-
8	Cijambe	Tanjungwangi			0				0			0				0	2	2	4
9	0	Cirangkong			0				0			0				0	3	3	6
10	Cibogo	Cibogo			0				0			0				0	3	1	4
11	Subang	Cikalapa			0				0			0				0	3	4	7
12	0	Sukarahayu			0				0			0				0	3	1	4
13	Kalijati	Kalijati			0				0			0				0	2	1	3
14	Dawuan	Rawalele			0				0			0				0	1	-	1
15	Cipeundeuy	Cipeundeuy			0				0			0				0	-	1	1
16	Pabuaran	Pabuaran			0				0			0				0	-	-	-
17	0	Pringkasap			0				0			0				0	1	1	2
18	Patokbeusi	Patokbeusi			0				0			0				0	1	2	3
19	0	Rancabango			0				0			0				0	-	-	-
20	Purwadadi	Purwadadi			0				0			0				0	3	2	5
21	Cikaum	Cikaum			0				0			0				0	-	-	-
22	Pagaden	Pagaden			0				0			0				0	-	4	4
23	0	Gunungsembung			0				0			0				0	1	3	4
24	Pagaden Barat	Pagaden Barat			0				0			0				0	-	1	1
25	Cipunagara	Cipunagara			0				0			0				0	-	-	-
26	Compreng	Compreng			0				0			0				0	-	-	-
27	0	Jatireja			0				0			0				0	-	-	-
28	Binong	Binong			0				0			0				0	-	-	-
29	Tambakdahan	Mariuk			0				0			0				0	-	-	-
30	0	Tambakdahan			0				0			0				0	-	3	3
31	Ciasem	Ciasem			0				0			0				0	-	1	1
32	0	Jatibaru			0				0			0				0	-	-	-
33	Pamanukan	Pamanukan			0				0			0				0	2	2	4
34	Sukasari	Batangsari			0				0			0				0	-	-	-
35	0	Mandalawangi			0				0			0				0	-	-	-
36	Pusakanagara	Pusakanagara			0				0			0				0	-	2	2
37	Pusakajaya	Karanganyar			0				0			0				0	1	-	1
38	Legonkulon	Legonkulon			0				0			0				0	-	1	1
39	Blanakan	Blanakan			0				0			0				0	-	-	-
40		Cilamaya Girang			0				0			0				0	1	2	3
JUMLAH (KAB/KOTA)			0	0	0	0	0	0	0	0	0	0	0	0	0	0	38	51	89
CASE FATALITY RATE (%)						#DIV/0!							#DIV/0!						
INCIDENCE RATE SUSPEK CAMPAK																	2,3	3,1	5,4

Sumber: Seksi Surveilans & Imunisasi Dinkes Kab. Subang

TABEL 70

KEJADIAN LUAR BIASA (KLB) DI DESA/KELURAHAN YANG DITANGANI < 24 JAM
KABUPATEN SUBANG
TAHUN 2024

NO	KECAMATAN	PUSKESMAS	KLB DI DESA/KELURAHAN		
			JUMLAH	DITANGANI <24 JAM	%
1	2	3	4	5	6
1	Sagalaherang	Sagalaherang	-	-	#DIV/0!
2	Serangpanjang	Serangpanjang	1	1	100,0
3	Jalancagak	Jalancagak	-	-	#DIV/0!
4	Kasomalang	Kasomalang	-	-	#DIV/0!
5	Ciater	Palasari	-	-	#DIV/0!
6	Cisalak	Cisalak	-	-	#DIV/0!
7	Tanjungsiang	Tanjungsiang	-	-	#DIV/0!
8	Cijambe	Tanjungwangi	-	-	#DIV/0!
9	0	Cirangkong	-	-	#DIV/0!
10	Cibogo	Cibogo	-	-	#DIV/0!
11	Subang	Cikalapa	-	-	#DIV/0!
12	0	Sukarahayu	-	-	#DIV/0!
13	Kalijati	Kalijati	-	-	#DIV/0!
14	Dawuan	Rawalele	-	-	#DIV/0!
15	Cipeundeuy	Cipeundeuy	-	-	#DIV/0!
16	Pabuaran	Pabuaran	-	-	#DIV/0!
17	0	Pringkasap	-	-	#DIV/0!
18	Patokbeusi	Patokbeusi	-	-	#DIV/0!
19	0	Rancabango	-	-	#DIV/0!
20	Purwadadi	Purwadadi	-	-	#DIV/0!
21	Cikaum	Cikaum	-	-	#DIV/0!
22	Pagaden	Pagaden	-	-	#DIV/0!
23	0	Gunungsembung	-	-	#DIV/0!
24	Pagaden Barat	Pagaden Barat	-	-	#DIV/0!
25	Cipunagara	Cipunagara	-	-	#DIV/0!
26	Compreng	Compreng	-	-	#DIV/0!
27	0	Jatireja	-	-	#DIV/0!
28	Binong	Binong	-	-	#DIV/0!
29	Tambakdahan	Mariuk	-	-	#DIV/0!
30	0	Tambakdahan	-	-	#DIV/0!
31	Ciasem	Ciasem	-	-	#DIV/0!
32	0	Jatibaru	-	-	#DIV/0!
33	Pamanukan	Pamanukan	-	-	#DIV/0!
34	Sukasari	Batangsari	-	-	#DIV/0!
35	0	Mandalawangi	-	-	#DIV/0!
36	Pusakanagara	Pusakanagara	-	-	#DIV/0!
37	Pusakajaya	Karanganyar	-	-	#DIV/0!
38	Legonkulon	Legonkulon	-	-	#DIV/0!
39	Blanakan	Blanakan	-	-	#DIV/0!
40		Cilamaya Girang	-	-	#DIV/0!
JUMLAH (KAB/KOTA)			**1**	**1**	**100,0**

Sumber: Seksi Surveilans & Imunisasi Dinkes Kab. Subang

TABEL 71

JUMLAH PENDERITA DAN KEMATIAN PADA KLB MENURUT JENIS KEJADIAN LUAR BIASA (KLB)
KABUPATEN SUBANG
TAHUN 2024

NO	JENIS KEJADIAN LUAR BIASA	YANG TERSERANG		WAKTU KEJADIAN (TANGGAL)			JUMLAH PENDERITA			KELOMPOK UMUR PENDERITA												JUMLAH KEMATIAN			JUMLAH PENDUDUK TERANCAM			*ATTACK RATE (%)*			CFR (%)		
		JUMLAH KEC	JUMLAH DESA/KEL	DIKETAHUI	DITANGGU-LANGI	AKHIR	L	P	L+P	0-7 HARI	8-28 HARI	1-11 BLN	1-4 THN	5-9 THN	10-14 THN	15-19 THN	20-44 THN	45-54 THN	55-59 THN	60-69 THN	70+ THN	L	P	L+P	L	P	L+P	L	P	L+P	L	P	L+P
1	*2*	*3*	*4*	*5*	*6*	*7*	*8*	*9*	*10*	*11*	*12*	*13*	*14*	*15*	*16*	*17*	*18*	*19*	*20*	*21*	*22*	*23*	*24*	*25*	*26*	*27*	*28*	*29*	*30*	*31*	*32*	*33*	*34*
1	Keracunan Makanan	1	1	10/10/2024	10/10/2024	12/10/2024	4	3	7					7								0	125	220	345	3,2	1,4	2,0	0,0	0,0	0,0
2									0													0			0	#DIV/0!	#DIV/0!	#DIV/0!	#DIV/0!	#DIV/0!	#DIV/0!
3									0													0			0	#DIV/0!	#DIV/0!	#DIV/0!	#DIV/0!	#DIV/0!	#DIV/0!
4									0													0			0	#DIV/0!	#DIV/0!	#DIV/0!	#DIV/0!	#DIV/0!	#DIV/0!
5									0													0			0	#DIV/0!	#DIV/0!	#DIV/0!	#DIV/0!	#DIV/0!	#DIV/0!
6									0													0			0	#DIV/0!	#DIV/0!	#DIV/0!	#DIV/0!	#DIV/0!	#DIV/0!
7									0													0			0	#DIV/0!	#DIV/0!	#DIV/0!	#DIV/0!	#DIV/0!	#DIV/0!
8									0													0			0	#DIV/0!	#DIV/0!	#DIV/0!	#DIV/0!	#DIV/0!	#DIV/0!
9									0													0			0	#DIV/0!	#DIV/0!	#DIV/0!	#DIV/0!	#DIV/0!	#DIV/0!
10									0													0			0	#DIV/0!	#DIV/0!	#DIV/0!	#DIV/0!	#DIV/0!	#DIV/0!
11									0													0			0	#DIV/0!	#DIV/0!	#DIV/0!	#DIV/0!	#DIV/0!	#DIV/0!
12									0													0			0	#DIV/0!	#DIV/0!	#DIV/0!	#DIV/0!	#DIV/0!	#DIV/0!
13									0													0			0	#DIV/0!	#DIV/0!	#DIV/0!	#DIV/0!	#DIV/0!	#DIV/0!
14									0													0			0	#DIV/0!	#DIV/0!	#DIV/0!	#DIV/0!	#DIV/0!	#DIV/0!
15									0													0			0	#DIV/0!	#DIV/0!	#DIV/0!	#DIV/0!	#DIV/0!	#DIV/0!

Sumber: Seksi Surveilans & Imunisasi Dinkes Kab. Subang

TABEL 72

KASUS DEMAM BERDARAH DENGUE (DBD) MENURUT JENIS KELAMIN, KECAMATAN, DAN PUSKESMAS
KABUPATEN SUBANG
TAHUN 2024

NO	KECAMATAN	PUSKESMAS	DEMAM BERDARAH DENGUE (DBD)								
			JUMLAH KASUS			MENINGGAL			*CFR* (%)		
			L	P	L+P	L	P	L+P	L	P	L+P
1	*2*	*3*	*4*	*5*	*6*	*7*	*8*	*9*	*10*	*11*	*12*
1	Sagalaherang	Sagalaherang	15	15	30	0	0	0	0,0	0,0	0,0
2	Serangpanjang	Serangpanjang	18	15	33	0	0	0	0,0	0,0	0,0
3	Jalancagak	Jalancagak	76	64	140	0	1	1	0,0	1,6	0,7
4	Kasomalang	Kasomalang	58	59	117	1	1	2	1,7	1,7	1,7
5	Ciater	Palasari	36	45	81	0	0	0	0,0	0,0	0,0
6	Cisalak	Cisalak	57	60	117	0	1	1	0,0	1,7	0,9
7	Tanjungsiang	Tanjungsiang	13	14	27	0	0	0	0,0	0,0	0,0
8	Cijambe	Tanjungwangi	17	19	36	1	0	1	5,9	0,0	2,8
9	0	Cirangkong	13	12	25	0	0	0	0,0	0,0	0,0
10	Cibogo	Cibogo	24	30	54	1	0	1	4,2	0,0	1,9
11	Subang	Cikalapa	44	42	86	2	1	3	4,5	2,4	3,5
12	0	Sukarahayu	71	56	127	1	1	2	1,4	1,8	1,6
13	Kalijati	Kalijati	23	23	46	1	2	3	4,3	8,7	6,5
14	Dawuan	Rawalele	44	57	101	0	0	0	0,0	0,0	0,0
15	Cipeundeuy	Cipeundeuy	6	2	8	0	0	0	0,0	0,0	0,0
16	Pabuaran	Pabuaran	12	14	26	0	1	1	0,0	7,1	3,8
17	0	Pringkasap	23	20	43	0	0	0	0,0	0,0	0,0
18	Patokbeusi	Patokbeusi	24	18	42	0	0	0	0,0	0,0	0,0
19	0	Rancabango	4	9	13	0	0	0	0,0	0,0	0,0
20	Purwadadi	Purwadadi	38	24	62	1	0	1	2,6	0,0	1,6
21	Cikaum	Cikaum	28	31	59	0	0	0	0,0	0,0	0,0
22	Pagaden	Pagaden	18	23	41	0	0	0	0,0	0,0	0,0
23	0	Gunungsembung	15	15	30	1	0	1	6,7	0,0	3,3
24	Pagaden Barat	Pagaden Barat	77	67	144	0	0	0	0,0	0,0	0,0
25	Cipunagara	Cipunagara	60	55	115	0	3	3	0,0	5,5	2,6
26	Compreng	Compreng	20	15	35	2	0	2	10,0	0,0	5,7
27	0	Jatireja	11	9	20	0	0	0	0,0	0,0	0,0
28	Binong	Binong	7	7	14	0	1	1	0,0	14,3	7,1
29	Tambakdahan	Mariuk	1	3	4	0	0	0	0,0	0,0	0,0
30	0	Tambakdahan	0	4	4	0	0	0	#DIV/0!	0,0	0,0
31	Ciasem	Ciasem	15	18	33	0	0	0	0,0	0,0	0,0
32	0	Jatibaru	21	15	36	0	0	0	0,0	0,0	0,0
33	Pamanukan	Pamanukan	10	4	14	1	0	1	10,0	0,0	7,1
34	Sukasari	Batangsari	9	14	23	0	0	0	0,0	0,0	0,0
35	0	Mandalawangi	3	4	7	0	0	0	0,0	0,0	0,0
36	Pusakanagara	Pusakanagara	30	30	60	1	0	1	3,3	0,0	1,7
37	Pusakajaya	Karanganyar	22	12	34	0	0	0	0,0	0,0	0,0
38	Legonkulon	Legonkulon	8	5	13	0	0	0	0,0	0,0	0,0
39	Blanakan	Blanakan	7	5	12	0	0	0	0,0	0,0	0,0
40		Cilamaya Girang	8	9	17	0	0	0	0,0	0,0	0,0
JUMLAH KASUS (KAB/KOTA)			**986**	**943**	**1.929**	**13**	**12**	**25**	**1,3**	**1,3**	**1,3**
ANGKA KESAKITAN DBD PER 100.000 PENDUDUK			**116,0**								

Sumber: Seksi Pencegahan & Pengendalian Penyakit Menular Dinkes Kab. Subang
Keterangan: Jumlah kasus adalah seluruh kasus yang ada di wilayah kerja puskesmas tersebut termasuk kasus yang ditemukan di RS

TABEL 73

KESAKITAN DAN KEMATIAN AKIBAT MALARIA MENURUT JENIS KELAMIN, KECAMATAN, DAN PUSKESMAS
KABUPATEN SUBANG
TAHUN 2024

NO	KECAMATAN	PUSKESMAS	MALARIA															
			SUSPEK	KONFIRMASI LABORATORIUM			% KONFIRMASI LABORATORIUM	POSITIF			PENGOBATAN STANDAR	% PENGOBATAN STANDAR	MENINGGAL			CFR		
				MIKROSKOPIS	*RAPID DIAGNOSTIC TEST (RDT)*	TOTAL		L	P	L+P			L	P	L+P	L	P	L+P
1	*2*	*3*	*4*	*5*	*6*	*7*	*8*	*9*	*10*	*11*	*12*	*13*	*14*	*15*	*16*	*17*	*18*	*19*
1	Sagalaherang	Sagalaherang	1	1		1	100,0		1	1	1	100,0			0	#DIV/0!	0,0	0,0
2	Serangpanjang	Serangpanjang				0	#DIV/0!			0		#DIV/0!			0	#DIV/0!	#DIV/0!	#DIV/0!
3	Jalancagak	Jalancagak				0	#DIV/0!			0		#DIV/0!			0	#DIV/0!	#DIV/0!	#DIV/0!
4	Kasomalang	Kasomalang				0	#DIV/0!			0		#DIV/0!			0	#DIV/0!	#DIV/0!	#DIV/0!
5	Ciater	Palasari				0	#DIV/0!			0		#DIV/0!			0	#DIV/0!	#DIV/0!	#DIV/0!
6	Cisalak	Cisalak				0	#DIV/0!			0		#DIV/0!			0	#DIV/0!	#DIV/0!	#DIV/0!
7	Tanjungsiang	Tanjungsiang				0	#DIV/0!			0		#DIV/0!			0	#DIV/0!	#DIV/0!	#DIV/0!
8	Cijambe	Tanjungwangi	2	2		2	100,0	2		2	2	100,0			0	0,0	#DIV/0!	0,0
9	0	Cirangkong				0	#DIV/0!			0		#DIV/0!			0	#DIV/0!	#DIV/0!	#DIV/0!
10	Cibogo	Cibogo				0	#DIV/0!			0		#DIV/0!			0	#DIV/0!	#DIV/0!	#DIV/0!
11	Subang	Cikalapa				0	#DIV/0!			0		#DIV/0!			0	#DIV/0!	#DIV/0!	#DIV/0!
12	0	Sukarahayu	3	1	2	3	100,0	1		1	1	100,0			0	0,0	#DIV/0!	0,0
13	Kalijati	Kalijati				0	#DIV/0!			0		#DIV/0!			0	#DIV/0!	#DIV/0!	#DIV/0!
14	Dawuan	Rawalele				0	#DIV/0!			0		#DIV/0!			0	#DIV/0!	#DIV/0!	#DIV/0!
15	Cipeundeuy	Cipeundeuy				0	#DIV/0!			0		#DIV/0!			0	#DIV/0!	#DIV/0!	#DIV/0!
16	Pabuaran	Pabuaran				0	#DIV/0!			0		#DIV/0!			0	#DIV/0!	#DIV/0!	#DIV/0!
17	0	Pringkasap	1	1		1	100,0	1		1	1	100,0			0	0,0	#DIV/0!	0,0
18	Patokbeusi	Patokbeusi				0	#DIV/0!			0		#DIV/0!			0	#DIV/0!	#DIV/0!	#DIV/0!
19	0	Rancabango				0	#DIV/0!			0		#DIV/0!			0	#DIV/0!	#DIV/0!	#DIV/0!
20	Purwadadi	Purwadadi				0	#DIV/0!			0		#DIV/0!			0	#DIV/0!	#DIV/0!	#DIV/0!
21	Cikaum	Cikaum	1	1		1	100,0	1		1		0,0			0	0,0	#DIV/0!	0,0
22	Pagaden	Pagaden				0	#DIV/0!			0		#DIV/0!			0	#DIV/0!	#DIV/0!	#DIV/0!
23	0	Gunungsembung				0	#DIV/0!			0		#DIV/0!			0	#DIV/0!	#DIV/0!	#DIV/0!
24	Pagaden Barat	Pagaden Barat				0	#DIV/0!			0		#DIV/0!			0	#DIV/0!	#DIV/0!	#DIV/0!
25	Cipunagara	Cipunagara	1	1		1	100,0	1		1	1	100,0			0	0,0	#DIV/0!	0,0
26	Compreng	Compreng				0	#DIV/0!			0		#DIV/0!			0	#DIV/0!	#DIV/0!	#DIV/0!
27	0	Jatireja				0	#DIV/0!			0		#DIV/0!			0	#DIV/0!	#DIV/0!	#DIV/0!
28	Binong	Binong				0	#DIV/0!			0		#DIV/0!			0	#DIV/0!	#DIV/0!	#DIV/0!
29	Tambakdahan	Mariuk				0	#DIV/0!			0		#DIV/0!			0	#DIV/0!	#DIV/0!	#DIV/0!
30	0	Tambakdahan				0	#DIV/0!			0		#DIV/0!			0	#DIV/0!	#DIV/0!	#DIV/0!
31	Ciasem	Ciasem				0	#DIV/0!			0		#DIV/0!			0	#DIV/0!	#DIV/0!	#DIV/0!
32	0	Jatibaru				0	#DIV/0!			0		#DIV/0!			0	#DIV/0!	#DIV/0!	#DIV/0!
33	Pamanukan	Pamanukan				0	#DIV/0!			0		#DIV/0!			0	#DIV/0!	#DIV/0!	#DIV/0!
34	Sukasari	Batangsari				0	#DIV/0!			0		#DIV/0!			0	#DIV/0!	#DIV/0!	#DIV/0!
35	0	Mandalawangi				0	#DIV/0!			0		#DIV/0!			0	#DIV/0!	#DIV/0!	#DIV/0!
36	Pusakanagara	Pusakanagara				0	#DIV/0!			0		#DIV/0!			0	#DIV/0!	#DIV/0!	#DIV/0!
37	Pusakajaya	Karanganyar				0	#DIV/0!			0		#DIV/0!			0	#DIV/0!	#DIV/0!	#DIV/0!
38	Legonkulon	Legonkulon				0	#DIV/0!			0		#DIV/0!			0	#DIV/0!	#DIV/0!	#DIV/0!
39	Blanakan	Blanakan				0	#DIV/0!			0		#DIV/0!			0	#DIV/0!	#DIV/0!	#DIV/0!
40		Cilamaya Girang				0	#DIV/0!			0		#DIV/0!			0	#DIV/0!	#DIV/0!	#DIV/0!
JUMLAH (KAB/KOTA)			**9**	**7**	**2**	**9**	**100,0**	**6**	**1**	**7**	**6**	**85,7**	**0**	**0**	**0**	**0,0**	**0,0**	**0,0**
ANGKA KESAKITAN (*ANNUAL PARASITE INCIDENCE*) PER 1.000 PENDUDUK										**0,004**								

Sumber: Seksi Pencegahan & Pengendalian Penyakit Menular Dinkes Kab. Subang
Ket: Jumlah kasus adalah seluruh kasus yang ada di wilayah kerja puskesmas tersebut termasuk kasus yang ditemukan di RS

TABEL 74

PENDERITA KRONIS FILARIASIS MENURUT JENIS KELAMIN, KECAMATAN, DAN PUSKESMAS
KABUPATEN SUBANG
TAHUN 2024

NO	KECAMATAN	PUSKESMAS	PENDERITA KRONIS FILARIASIS														
			KASUS KRONIS TAHUN SEBELUMNYA			KASUS KRONIS BARU DITEMUKAN			KASUS KRONIS PINDAH			KASUS KRONIS MENINGGAL			JUMLAH SELURUH KASUS KRONIS		
			L	P	L+P	L	P	L+P	L	P	L+P	L	P	L+P	L	P	L+P
1	2	3	4	5	6	7	8	9	10	11	12	13	14	15	16	17	18
1	Sagalaherang	Sagalaherang			0			0			0			0	0	0	0
2	Serangpanjang	Serangpanjang		1	1			0			0			0	0	1	1
3	Jalancagak	Jalancagak	2	3	5			0		2	2	1		1	1	1	2
4	Kasomalang	Kasomalang		1	1			0			0		1	1	0	0	0
5	Ciater	Palasari		1	1			0			0		1	1	0	0	0
6	Cisalak	Cisalak			0			0			0			0	0	0	0
7	Tanjungsiang	Tanjungsiang	1		1			0			0	1		1	0	0	0
8	Cijambe	Tanjungwangi	1		1			0			0	1		1	0	0	0
9	0	Cirangkong	1		1			0			0	1		1	0	0	0
10	Cibogo	Cibogo		2	2			0			0			0	0	2	2
11	Subang	Cikalapa			0	1	1	2			0		1	1	1	0	1
12	0	Sukarahayu			0			0			0			0	0	0	0
13	Kalijati	Kalijati	1	1	2			0	1		1			0	0	1	1
14	Dawuan	Rawalele	1	1	2			0			0	1	1	2	0	0	0
15	Cipeundeuy	Cipeundeuy			0			0			0			0	0	0	0
16	Pabuaran	Pabuaran	1	2	3			0			0	1		1	0	2	2
17	0	Pringkasap			0			0			0			0	0	0	0
18	Patokbeusi	Patokbeusi	1	1	2			0		1	1	1		1	0	0	0
19	0	Rancabango	1	1	2			0		1	1	1		1	0	0	0
20	Purwadadi	Purwadadi	1	1	2			0		1	1			0	1	0	1
21	Cikaum	Cikaum	2		2			0			0			0	2	0	2
22	Pagaden	Pagaden		1	1			0		1	1			0	0	0	0
23	0	Gunungsembung			0			0			0			0	0	0	0
24	Pagaden Barat	Pagaden Barat			0			0			0			0	0	0	0
25	Cipunagara	Cipunagara			0			0			0			0	0	0	0
26	Compreng	Compreng	1		1			0			0			0	1	0	1
27	0	Jatireja			0			0			0			0	0	0	0
28	Binong	Binong		1	1			0			0			0	0	1	1
29	Tambakdahan	Mariuk			0			0			0			0	0	0	0
30	0	Tambakdahan			0			0			0			0	0	0	0
31	Ciasem	Ciasem	1	1	2			0			0	1		0	0	1	1
32	0	Jatibaru			0			0			0			0	0	0	0
33	Pamanukan	Pamanukan	1	1	2			0			0		1	0	1	0	1
34	Sukasari	Batangsari		1	1			0			0			0	0	1	1
35	0	Mandalawangi			0			0			0			0	0	0	0
36	Pusakanagara	Pusakanagara			0			0			0			0	0	0	0
37	Pusakajaya	Karanganyar		1	1			0			0		1	0	0	0	0
38	Legonkulon	Legonkulon			0			0			0			0	0	0	0
39	Blanakan	Blanakan		1	1			0			0		1	0	0	0	0
40	0	Cilamaya Girang	1		1			0			0			0	1	0	1
JUMLAH (KAB/KOTA)			17	22	39	1	1	2	1	6	7	9	7	12	8	10	18

Sumber: Seksi Pencegahan & Pengendalian Penyakit Menular Dinkes Kab. Subang
Keterangan : Jumlah kasus adalah seluruh kasus yang ada di wilayah kerja puskesmas tersebut termasuk kasus yang ditemukan di RS

TABEL 75

PELAYANAN KESEHATAN PENDERITA HIPERTENSI MENURUT JENIS KELAMIN, KECAMATAN, DAN PUSKESMAS
KABUPATEN SUBANG
TAHUN 2024

NO	KECAMATAN	PUSKESMAS	JUMLAH ESTIMASI PENDERITA HIPERTENSI BERUSIA ≥ 15 TAHUN			PENDERITA HIPERTENSI MENDAPAT PELAYANAN KESEHATAN SESUAI STANDAR						PENDERITA HIPERTENSI YANG TEKANAN DARAHNYA TERKENDALI DI FKTP*	
						LAKI-LAKI		PEREMPUAN		LAKI-LAKI + PEREMPUAN			
			LAKI-LAKI	PEREMPUAN	LAKI-LAKI + PEREMPUAN	JUMLAH	%	JUMLAH	%	JUMLAH	%	JUMLAH	%
1	2	3	4	5	6	7	8	9	10	11	12	13	14
1	Sagalaherang	Sagalaherang	1.137	1.165	2.302	462	40,6	1.268	108,8	1.730	75,2	5	0
2	Serangpanjang	Serangpanjang	987	975	1.962	559	56,6	1.334	136,8	1.893	96,5	99	5
3	Jalancagak	Jalancagak	1.785	1.813	3.598	1.012	56,7	1.794	99,0	2.806	78,0	34	1
4	Kasomalang	Kasomalang	1.651	1.636	3.287	416	25,2	865	52,9	1.281	39,0	24	2
5	Ciater	Palasari	1.124	1.113	2.237	907	80,7	1.363	122,5	2.270	101,5	32	1
6	Cisalak	Cisalak	1.565	1.582	3.147	893	57,1	2.146	135,7	3.039	96,6	337	11
7	Tanjungsiang	Tanjungsiang	1.703	1.704	3.407	383	22,5	1.299	76,2	1.682	49,4	15	1
8	Cijambe	Tanjungwangi	1.007	1.035	2.042	781	77,6	1.300	125,6	2.081	101,9	1	0
9	0	Cirangkong	553	555	1.108	627	113,4	1.056	190,3	1.683	151,9	25	1
10	Cibogo	Cibogo	1.686	1.763	3.449	1.618	96,0	2.032	115,3	3.650	105,8	144	4
11	Subang	Cikalapa	1.679	1.686	3.365	890	53,0	2.622	155,5	3.512	104,4	257	7
12	0	Sukarahayu	2.661	2.572	5.233	2.533	95,2	3.211	124,8	5.744	109,8	45	1
13	Kalijati	Kalijati	2.153	2.345	4.498	1.910	88,7	2.266	96,6	4.176	92,8	17	0
14	Dawuan	Rawalele	1.515	1.542	3.057	696	45,9	713	46,2	1.409	46,1	11	1
15	Cipeundeuy	Cipeundeuy	1.848	1.891	3.739	1.417	76,7	1.410	74,6	2.827	75,6	1	0
16	Pabuaran	Pabuaran	1.603	1.630	3.233	1.369	85,4	2.128	130,6	3.497	108,2	5	0
17	0	Pringkasap	808	822	1.630	679	84,0	908	110,5	1.587	97,4		0
18	Patokbeusi	Patokbeusi	1.910	1.965	3.875	1.462	76,5	2.108	107,3	3.570	92,1	34	1
19	0	Rancabango	1.253	1.242	2.495	1.251	99,8	1.253	100,9	2.504	100,4		0
20	Purwadadi	Purwadadi	2.164	2.236	4.400	2.044	94,5	2.221	99,3	4.265	96,9	28	1
21	Cikaum	Cikaum	1.814	1.889	3.703	719	39,6	1.033	54,7	1.752	47,3	1	0
22	Pagaden	Pagaden	1.530	1.531	3.061	1.128	73,7	1.645	107,4	2.773	90,6	39	1
23	0	Gunungsembung	840	882	1.722	103	12,3	355	40,2	458	26,6		0
24	Pagaden Barat	Pagaden Barat	1.270	1.328	2.598	1.190	93,7	1.142	86,0	2.332	89,8	147	6
25	Cipunagara	Cipunagara	2.475	2.388	4.863	1.769	71,5	2.779	116,4	4.548	93,5	8	0
26	Compreng	Compreng	970	1.092	2.062	203	20,9	364	33,3	567	27,5	8	1
27	0	Jatireja	981	1.018	1.999	139	14,2	230	22,6	369	18,5		0
28	Binong	Binong	1.728	1.614	3.342	1.540	89,1	1.756	108,8	3.296	98,6	347	11
29	Tambakdahan	Mariuk	720	744	1.464	291	40,4	690	92,7	981	67,0	3	0
30	0	Tambakdahan	960	988	1.948	662	69,0	928	93,9	1.590	81,6	6	0
31	Ciasem	Ciasem	3.202	3.320	6.522	2.230	69,6	2.912	87,7	5.142	78,8	16	0
32	0	Jatibaru	1.137	1.146	2.283	1.016	89,4	998	87,1	2.014	88,2	4	0
33	Pamanukan	Pamanukan	2.223	2.142	4.365	1.061	47,7	2.387	111,4	3.448	79,0	66	2
34	Sukasari	Batangsari	869	921	1.790	312	35,9	594	64,5	906	50,6	57	6
35	0	Mandalawangi	656	599	1.255	415	63,3	310	51,8	725	57,8	71	10
36	Pusakanagara	Pusakanagara	1.642	1.702	3.344	1.372	83,6	2.420	142,2	3.792	113,4	51	1
37	Pusakajaya	Karanganyar	1.852	1.716	3.568	1.748	94,4	1.858	108,3	3.606	101,1	1	0
38	Legonkulon	Legonkulon	966	993	1.959	439	45,4	1.149	115,7	1.588	81,1		0
39	Blanakan	Blanakan	1.342	1.284	2.626	140	10,4	340	26,5	480	18,3	2	0
40		Cilamaya Girang	1.169	1.188	2.357	85	7,3	86	7,2	171	7,3	0	0
JUMLAH (KAB/KOTA)			59.138	59.757	118.895	38.471	65,1	57.273	95,8	95.744	80,5	1.941	2

Sumber: Seksi Pencegahan & Pengendalian PTM Dinkes Kab. Subang

TABEL 76

PELAYANAN KESEHATAN PENDERITA DIABETES MELITUS (DM) MENURUT KECAMATAN DAN PUSKESMAS
KABUPATEN SUBANG
TAHUN 2024

NO	KECAMATAN	PUSKESMAS	JUMLAH ESTIMASI PENDERITA DIABETES MELITUS BERUSIA ≥ 15 TAHUN			PENDERITA DM YANG MENDAPATKAN PELAYANAN KESEHATAN SESUAI STANDAR						PENDERITA DIABETES MELITUS YANG GULA DARAHNYA TERKENDALI DI FKTP*	
			LAKI-LAKI	PEREMPUAN	LAKI-LAKI + PEREMPUAN	LAKI-LAKI	%	PEREMPUAN	%	LAKI-LAKI + PEREMPUAN	%	JUMLAH	%
1	2	3	4	5	6	7	8	9	10	11	12		13
1	Sagalaherang	Sagalaherang	251	258	509	188	75	371	144	559	109,8		0,0
2	Serangpanjang	Serangpanjang	218	216	434	99	45	345	160	444	102,3	6	1,4
3	Jalancagak	Jalancagak	395	401	796	367	93	536	134	903	113,4	4	0,4
4	Kasomalang	Kasomalang	365	362	727	50	14	133	37	183	25,2		0,0
5	Ciater	Palasari	248	246	494	161	65	201	82	362	73,3	1	0,3
6	Cisalak	Cisalak	346	350	696	204	59	542	155	746	107,2	1	0,1
7	Tanjungsiang	Tanjungsiang	377	377	754	151	40	479	127	630	83,6		0,0
8	Cijambe	Tanjungwangi	223	229	452	180	81	379	166	559	123,7		0,0
9	0	Cirangkong	122	123	245	87	71	226	184	313	127,8		0,0
10	Cibogo	Cibogo	373	390	763	229	61	561	144	790	103,5		0,0
11	Subang	Cikalapa	371	373	744	131	35	620	166	751	100,9	9	1,2
12	0	Sukarahayu	589	569	1.158	364	62	516	91	880	76,0	2	0,2
13	Kalijati	Kalijati	476	515	991	423	89	574	111	997	100,6	1	0,1
14	Dawuan	Rawalele	335	341	676	360	107	434	127	794	117,5		0,0
15	Cipeundeuy	Cipeundeuy	409	418	827	464	113	461	110	925	111,9		0,0
16	Pabuaran	Pabuaran	355	360	715	242	68	512	142	754	105,5		0,0
17	0	Pringkasap	179	182	361	443	247	673	370	1.116	309,1		0,0
18	Patokbeusi	Patokbeusi	422	435	857	453	107	532	122	985	114,9		0,0
19	0	Rancabango	277	275	552	290	105	287	104	577	104,5		0,0
20	Purwadadi	Purwadadi	479	494	973	338	71	574	116	912	93,7		0,0
21	Cikaum	Cikaum	401	418	819	113	28	198	47	311	38,0		0,0
22	Pagaden	Pagaden	338	339	677	182	54	458	135	640	94,5		0,0
23	0	Gunungsembung	186	195	381	70	38	203	104	273	71,7		0,0
24	Pagaden Barat	Pagaden Barat	281	294	575	311	111	294	100	605	105,2		0,0
25	Cipunagara	Cipunagara	547	528	1.075	380	69	687	130	1.067	99,3		0,0
26	Compreng	Compreng	214	241	455	57	27	96	40	153	33,6		0,0
27	0	Jatireja	217	225	442	9	4	23	10	32	7,2		0,0
28	Binong	Binong	382	357	739	390	102	350	98	740	100,1	1	0,1
29	Tambakdahan	Mariuk	159	164	323	117	74	162	99	279	86,4		0,0
30	0	Tambakdahan	212	218	430	145	68	201	92	346	80,5		0,0
31	Ciasem	Ciasem	708	734	1.442	492	69	694	95	1.186	82,2		0,0
32	0	Jatibaru	251	253	504	254	101	246	97	500	99,2		0,0
33	Pamanukan	Pamanukan	492	474	966	287	58	591	125	878	90,9		0,0
34	Sukasari	Batangsari	192	204	396	48	25	176	86	224	56,6		0,0
35	0	Mandalawangi	146	133	279	18	12	14	11	32	11,5		0,0
36	Pusakanagara	Pusakanagara	363	376	739	183	50	412	110	595	80,5		0,0
37	Pusakajaya	Karanganyar	409	379	788	320	78	464	122	784	99,5		0,0
38	Legonkulon	Legonkulon	214	220	434	75	35	281	128	356	82,0		0,0
39	Blanakan	Blanakan	297	284	581	36	12	72	25	108	18,6		0,0
40		Cilamaya Girang	258	263	521	90	35	125	48	215	41,3		0,0
JUMLAH (KAB/KOTA)			**13.077**	**13.213**	**26.290**	**8.801**	**67**	**14.703**	**111**	**23.504**	**89,4**	**25**	**0,1**

Sumber: Seksi Pencegahan & Pengendalian PTM Dinkes Kab. Subang

TABEL 77

CAKUPAN DETEKSI DINI KANKER LEHER RAHIM DENGAN METODE IVA DAN KANKER PAYUDARA DENGAN PEMERIKSAAN KLINIS (SADANIS)
MENURUT KECAMATAN DAN PUSKESMAS
KABUPATEN SUBANG
TAHUN 2024

NO	KECAMATAN	PUSKESMAS	PUSKESMAS MELAKSANAKAN KEGIATAN DETEKSI DINI IVA & SADANIS*	PEREMPUAN USIA 30-50 TAHUN	PEMERIKSAAN IVA		PEMERIKSAAN SADANIS		IVA POSITIF		CURIGA KANKER LEHER RAHIM		KRIOTERAPI		IVA POSITIF DAN CURIGA KANKER LEHER RAHIM DIRUJUK		TUMOR/BENJOLAN		CURIGA KANKER PAYUDARA		TUMOR DAN CURIGA KANKER PAYUDARA DIRUJUK	
					JUMLAH	%	JUMLAH	%	JUMLAH	%	JUMLAH	%	JUMLAH	%	JUMLAH	%	JUMLAH	%	JUMLAH	%	JUMLAH	%
1	2	3	4	5	6	7	8	9	10	11	12	13	14	15	16	17	18	19	20	21	22	23
1	Sagalaherang	Sagalaherang	v	5.042	202	4,0	202	4,0		0,0		0,0		#DIV/0!		#DIV/0!		0,0		0,0		#DIV/0!
2	Serangpanjang	Serangpanjang	v	4.223	385	9,1	385	9,1		0,0		0,0		#DIV/0!		#DIV/0!		0,0		0,0		#DIV/0!
3	Jalancagak	Jalancagak	v	7.848	604	7,7	604	7,7		0,0		0,0		#DIV/0!		#DIV/0!		0,0		0,0		#DIV/0!
4	Kasomalang	Kasomalang	v	7.082	110	1,6	110	1,6		0,0		0,0		#DIV/0!		#DIV/0!		0,0		0,0		#DIV/0!
5	Ciater	Palasari	v	4.816	495	10,3	495	10,3		0,0		0,0		#DIV/0!		#DIV/0!		0,0		0,0		#DIV/0!
6	Cisalak	Cisalak	v	6.847	549	8,0	745	10,9	3	0,5		0,0		0,0	3	100,0	3	0,4	1	0,1	4	100,0
7	Tanjungsiang	Tanjungsiang	v	7.376	440	6,0	472	6,4		0,0		0,0		#DIV/0!		#DIV/0!		0,0		0,0		#DIV/0!
8	Cijambe	Tanjungwangi	v	4.482	125	2,8	125	2,8		0,0		0,0		#DIV/0!		#DIV/0!		0,0		0,0		#DIV/0!
9	0	Cirangkong	v	2.403	273	11,4	1791	74,5		0,0		0,0		#DIV/0!		#DIV/0!		0,0		0,0		#DIV/0!
10	Cibogo	Cibogo	v	7.630	412	5,4	412	5,4		0,0		0,0		#DIV/0!		#DIV/0!		0,0		0,0		#DIV/0!
11	Subang	Cikalapa	v	7.299	155	2,1	155	2,1		0,0		0,0		#DIV/0!		#DIV/0!		0,0		0,0		#DIV/0!
12	0	Sukarahayu	v	11.133	217	1,9	217	1,9		0,0		0,0		#DIV/0!		#DIV/0!		0,0		0,0		#DIV/0!
13	Kalijati	Kalijati	v	10.150	1.246	12,3	1246	12,3	1	0,1	1	0,1	1	100,0	2	200,0	2	0,2	1	0,1	3	100,0
14	Dawuan	Rawalele	v	6.675	1.200	18,0	1200	18,0	1	0,1	1	0,1		0,0	2	100,0		0,0		0,0		#DIV/0!
15	Cipeundeuy	Cipeundeuy	v	8.186	605	7,4	605	7,4		0,0		0,0		#DIV/0!		#DIV/0!		0,0		0,0		#DIV/0!
16	Pabuaran	Pabuaran	v	7.058	253	3,6	253	3,6		0,0		0,0		#DIV/0!		#DIV/0!		0,0		0,0		#DIV/0!
17	0	Pringkasap	v	3.559	265	7,4	265	7,4		0,0		0,0		#DIV/0!		#DIV/0!		0,0		0,0		#DIV/0!
18	Patokbeusi	Patokbeusi	v	8.508	621	7,3	621	7,3	1	0,2		0,0		0,0	1	100,0		0,0		0,0		#DIV/0!
19	0	Rancabango	v	5.377	852	15,8	852	15,8		0,0		0,0		#DIV/0!		#DIV/0!		0,0		0,0		#DIV/0!
20	Purwadadi	Purwadadi	v	9.677	1.115	11,5	1115	11,5		0,0		0,0		#DIV/0!		#DIV/0!		0,0		0,0		#DIV/0!
21	Cikaum	Cikaum	v	8.176	234	2,9	234	2,9		0,0		0,0		#DIV/0!		#DIV/0!		0,0		0,0		#DIV/0!
22	Pagaden	Pagaden	v	6.628	357	5,4	357	5,4		0,0		0,0		#DIV/0!		#DIV/0!		0,0		0,0		#DIV/0!
23	0	Gunungsembung	v	3.820	101	2,6	101	2,6		0,0		0,0		#DIV/0!		#DIV/0!		0,0		0,0		#DIV/0!
24	Pagaden Barat	Pagaden Barat	v	5.750	800	13,9	800	13,9		0,0	3	0,4		#DIV/0!	3	100,0		0,0	1	0,1	1	100,0
25	Cipunagara	Cipunagara	v	10.339	587	5,7	587	5,7	1	0,2		0,0		0,0	1	100,0		0,0		0,0		#DIV/0!
26	Compreng	Compreng	v	4.727	280	5,9	800	16,9		0,0		0,0		#DIV/0!		#DIV/0!		0,0		0,0		#DIV/0!
27	0	Jatireja	v	4.406	135	3,1	135	3,1		0,0		0,0		#DIV/0!		#DIV/0!	2	1,5		0,0	2	100,0
28	Binong	Binong	v	6.989	462	6,6	462	6,6		0,0		0,0		#DIV/0!		#DIV/0!		0,0		0,0		#DIV/0!
29	Tambakdahan	Mariuk	v	3.220	65	2,0	65	2,0		0,0		0,0		#DIV/0!		#DIV/0!		0,0		0,0		#DIV/0!
30	0	Tambakdahan	v	4.277	60	1,4	60	1,4		0,0		0,0		#DIV/0!		#DIV/0!		0,0		0,0		#DIV/0!
31	Ciasem	Ciasem	v	14.374	501	3,5	501	3,5	3	0,6		0,0		0,0	3	100,0		0,0		0,0		#DIV/0!
32	0	Jatibaru	v	4.962	458	9,2	458	9,2		0,0		0,0		#DIV/0!		#DIV/0!	2	0,4		0,0	2	100,0
33	Pamanukan	Pamanukan	v	9.274	381	4,1	381	4,1	4	1,0		0,0		0,0	4	100,0	6	1,6		0,0	6	100,0
34	Sukasari	Batangsari	v	3.987	187	4,7	187	4,7	1	0,5		0,0		0,0	1	100,0		0,0		0,0		#DIV/0!
35	0	Mandalawangi	v	2.595	521	20,1	521	20,1		0,0		0,0		#DIV/0!		#DIV/0!		0,0		0,0		#DIV/0!
36	Pusakanagara	Pusakanagara	v	7.368	531	7,2	531	7,2		0,0		0,0		#DIV/0!		#DIV/0!		0,0		0,0		#DIV/0!
37	Pusakajaya	Karanganyar	v	7.429	203	2,7	203	2,7		0,0		0,0		#DIV/0!		#DIV/0!		0,0		0,0		#DIV/0!
38	Legonkulon	Legonkulon	v	4.298	242	5,6	242	5,6		0,0		0,0		#DIV/0!		#DIV/0!		0,0		0,0		#DIV/0!
39	Blanakan	Blanakan	v	5.558	51	0,9	51	0,9		0,0		0,0		#DIV/0!		#DIV/0!		0,0		0,0		#DIV/0!
40		Cilamaya Girang	v	5.141	219	4,3	219	4,3		0,0		0,0		#DIV/0!		#DIV/0!		0,0		0,0		#DIV/0!
JUMLAH (KAB/KOTA)			40	258.689	16.499	6,4	18.765	7,3	15	0,1	5	0,0	1	6,7	20	105,3	15	0,1	3	0,0	18	100,0

Sumber: Seksi Pencegahan & Pengendalian PTM Dinkes Kab. Subang
Keterangan: IVA: Inspeksi Visual dengan Asam asetat
* diisi dengan checklist (V)

TABEL 78

PELAYANAN KESEHATAN ORANG DENGAN GANGGUAN JIWA (ODGJ) BERAT MENURUT KECAMATAN DAN PUSKESMAS
KABUPATEN SUBANG
TAHUN 2024

NO	KECAMATAN	PUSKESMAS	SASARAN ODGJ BERAT	PELAYANAN KESEHATAN ODGJ BERAT										
				SKIZOFRENIA			PSIKOTIK AKUT			TOTAL			PERSENTASE ODGJ BERAT MENDAPATKAN LAYANAN KESEHATAN	
				LAKI-LAKI	PEREMPUAN	JUMLAH	LAKI-LAKI	PEREMPUAN	JUMLAH	LAKI-LAKI	PEREMPUAN	JUMLAH	JUMLAH	%
1	2	3	4	5	6	7	8	9	10	11	12	13	14	15
1	Sagalaherang	Sagalaherang	45	15	16	31	0	0	0	15	16	31	31	68,9
2	Serangpanjang	Serangpanjang	38	22	5	27	0	0	0	22	5	27	27	71,1
3	Jalancagak	Jalancagak	70	35	30	65	0	0	0	35	30	65	65	92,9
4	Kasomalang	Kasomalang	64	23	28	51	0	0	0	23	28	51	51	79,7
5	Ciater	Palasari	44	17	16	33	3	3	6	20	19	39	39	88,6
6	Cisalak	Cisalak	62	34	27	61	0	1	1	34	28	62	62	100,0
7	Tanjungsiang	Tanjungsiang	67	33	26	59	9	3	12	42	29	71	71	106,0
8	Cijambe	Tanjungwangi	40	9	3	12	9	6	15	18	9	27	27	67,5
9	0	Cirangkong	22	10	8	18	0	0	0	10	8	18	18	81,8
10	Cibogo	Cibogo	69	21	11	32	0	0	0	21	11	32	32	46,4
11	Subang	Cikalapa	66	23	17	40	1	1	2	24	18	42	42	63,6
12	0	Sukarahayu	102	36	46	82	5	7	12	41	53	94	94	92,2
13	Kalijati	Kalijati	88	43	27	70	8	4	12	51	31	82	82	93,2
14	Dawuan	Rawalele	60	29	25	54	3	1	4	32	26	58	58	96,7
15	Cipeundeuy	Cipeundeuy	73	15	20	35	1	0	1	16	20	36	36	49,3
16	Pabuaran	Pabuaran	63	20	18	38	0	0	0	20	18	38	38	60,3
17	0	Pringkasap	32	17	13	30	0	0	0	17	13	30	30	93,8
18	Patokbeusi	Patokbeusi	76	46	24	70	0	0	0	46	24	70	70	92,1
19	0	Rancabango	49	28	19	47	0	0	0	28	19	47	47	95,9
20	Purwadadi	Purwadadi	86	36	20	56	0	0	0	36	20	56	56	65,1
21	Cikaum	Cikaum	73	49	31	80	0	0	0	49	31	80	80	109,6
22	Pagaden	Pagaden	60	25	30	55	2	3	5	27	33	60	60	100,0
23	0	Gunungsembung	34	25	12	37	2	0	2	27	12	39	39	114,7
24	Pagaden Barat	Pagaden Barat	51	32	19	51	0	0	0	32	19	51	51	100,0
25	Cipunagara	Cipunagara	95	27	24	51	1	0	1	28	24	52	52	54,7
26	Compreng	Compreng	40	15	10	25	0	0	0	15	10	25	25	62,5
27	0	Jatireja	39	11	10	21	0	0	0	11	10	21	21	53,8
28	Binong	Binong	65	35	48	83	1	0	1	36	48	84	84	129,2
29	Tambakdahan	Mariuk	29	15	3	18	0	1	1	15	4	19	19	65,5
30	0	Tambakdahan	38	26	9	35	0	0	0	26	9	35	35	92,1
31	Ciasem	Ciasem	128	84	56	140	1	1	2	85	57	142	142	110,9
32	0	Jatibaru	45	20	24	44	0	0	0	20	24	44	44	97,8
33	Pamanukan	Pamanukan	85	31	39	70	1	4	5	32	43	75	75	88,2
34	Sukasari	Batangsari	35	19	16	35	0	0	0	19	16	35	35	100,0
35	0	Mandalawangi	25	15	10	25	0	0	0	15	10	25	25	100,0
36	Pusakanagara	Pusakanagara	65	38	24	62	3	0	3	41	24	65	65	100,0
37	Pusakajaya	Karanganyar	70	34	28	62	4	4	8	38	32	70	70	100,0
38	Legonkulon	Legonkulon	38	11	15	26	4	8	12	15	23	38	38	100,0
39	Blanakan	Blanakan	51	12	6	18	18	15	33	30	21	51	51	100,0
40		Cilamaya Girang	46	15	11	26	10	6	16	25	17	42	42	91,3
JUMLAH (KAB/KOTA)			**2.328**	**1.051**	**824**	**1.875**	**86**	**68**	**154**	**1.137**	**892**	**2.029**	**2.029**	**87,2**

Sumber: Seksi Pencegahan & Pengendalian PTM Dinkes Kab. Subang

TABEL 79

PERSENTASE SARANA AIR MINUM YANG DIAWASI/DIPERIKSA KUALITAS AIR MINUMNYA SESUAI STANDAR
KABUPATEN SUBANG
TAHUN 2024

NO	KECAMATAN	PUSKESMAS	JUMLAH DESA/ KELURAHAN	JUMLAH SARANA AIR MINUM (KOMUNAL)	SARANA AIR MINUM YANG DIAWASI/ DIPERIKSA KUALITAS AIR MINUMNYA SESUAI STANDAR (AMAN)	
					JUMLAH	%
1	2	3	4	5	6	7
1	Sagalaherang	Sagalaherang	7	8	8	100,00
2	Serangpanjang	Serangpanjang	6	6	6	100,00
3	Jalancagak	Jalancagak	7	5	5	100,00
4	Kasomalang	Kasomalang	8	8	8	100,00
5	Ciater	Palasari	7	7	7	100,00
6	Cisalak	Cisalak	9	9	9	100,00
7	Tanjungsiang	Tanjungsiang	10	8	8	100,00
8	Cijambe	Tanjungwangi	5	5	5	100,00
9	0	Cirangkong	3	2	2	100,00
10	Cibogo	Cibogo	9	7	7	100,00
11	Subang	Cikalapa	4	-	0	#DIV/0!
12	0	Sukarahayu	4	1	1	100,00
13	Kalijati	Kalijati	10	10	10	100,00
14	Dawuan	Rawalele	10	10	10	100,00
15	Cipeundeuy	Cipeundeuy	7	7	7	100,00
16	Pabuaran	Pabuaran	6	7	7	100,00
17	0	Pringkasap	2	2	2	100,00
18	Patokbeusi	Patokbeusi	6	4	4	100,00
19	0	Rancabango	4	4	4	100,00
20	Purwadadi	Purwadadi	10	3	3	100,00
21	Cikaum	Cikaum	9	7	7	100,00
22	Pagaden	Pagaden	6	2	2	100,00
23	0	Gunungsembung	4	2	2	100,00
24	Pagaden Barat	Pagaden Barat	9	9	9	100,00
25	Cipunagara	Cipunagara	10	9	9	100,00
26	Compreng	Compreng	3	4	4	100,00
27	0	Jatireja	5	5	5	100,00
28	Binong	Binong	9	10	10	100,00
29	Tambakdahan	Mariuk	4	4	4	100,00
30	0	Tambakdahan	5	5	5	100,00
31	Ciasem	Ciasem	6	7	7	100,00
32	0	Jatibaru	3	3	3	100,00
33	Pamanukan	Pamanukan	8	9	9	100,00
34	Sukasari	Batangsari	4	4	4	100,00
35	0	Mandalawangi	3	2	2	100,00
36	Pusakanagara	Pusakanagara	7	8	8	100,00
37	Pusakajaya	Karanganyar	8	7	7	100,00
38	Legonkulon	Legonkulon	7	7	7	100,00
39	Blanakan	Blanakan	5	6	6	100,00
40		Cilamaya Girang	4	4	4	100,00
JUMLAH (KAB/KOTA)			**253**	**227**	**227**	**100,00**

Sumber: Seksi Kesling, Kesehatan kerja dan Olahraga Dinkes Kab. Subang

TABEL 80

JUMLAH KEPALA KELUARGA DENGAN AKSES TERHADAP FASILITAS SANITASI YANG AMAN (JAMBAN SEHAT) MENURUT KECAMATAN DAN PUSKESMAS
KABUPATEN SUBANG
TAHUN 2024

NO	KECAMATAN	PUSKESMAS	JUMLAH KK	JUMLAH KK PENGGUNA						KK SBS		KK DENGAN AKSES TERHADAP FASILITAS SANITASI YANG LAYAK		PERSENTASE KK DENGAN AKSES TERHADAP FASILITAS SANITASI YANG AMAN
				AKSES SANITASI AMAN	AKSES SANITASI LAYAK SENDIRI	AKSES LAYAK BERSAMA	AKSES BELUM LAYAK	BABS TERTUTUP	BABS TERBUKA	JUMLAH	%	JUMLAH	%	
1	2	3	4	5	6	7	8	9	10	11	12	13	14	15
1	Sagalaherang	Sagalaherang	10.896	-	10.121	775	-	-	-	10.896	100	10.896	100	0
2	Serangpanjang	Serangpanjang	8.826	-	8.826	-	-	-	-	8.826	100	8.826	100	0
3	Jalancagak	Jalancagak	15.753	-	15.753	-	-	-	-	15.753	100	15.753	100	0
4	Kasomalang	Kasomalang	14.491	-	14.491	-	-	-	-	14.491	100	14.491	100	0
5	Ciater	Palasari	9.899	-	9.899	-	-	-	-	9.899	100	9.899	100	0
6	Cisalak	Cisalak	13.773	-	13.172	601	-	-	-	13.773	100	13.773	100	0
7	Tanjungsiang	Tanjungsiang	15.435	-	14.015	1.420	-	-	-	15.435	100	15.435	100	0
8	Cijambe	Tanjungwangi	11.307	-	11.245	62	-	-	-	11.307	100	11.307	100	0
9	0	Cirangkong	5.190	-	5.065	125	-	-	-	5.190	100	5.190	100	0
10	Cibogo	Cibogo	11.123	2.791	7.222	1.110	-	-	-	11.123	100	11.123	100	25
11	Subang	Cikalapa	14.669	-	14.669	-	-	-	-	14.669	100	14.669	100	0
12	0	Sukarahayu	26.325	5.638	17.005	3.682	-	-	-	26.325	100	26.325	100	21
13	Kalijati	Kalijati	20.394	-	20.328	66	-	-	-	20.394	100	20.394	100	0
14	Dawuan	Rawalele	14.880	-	14.880	-				14.880	100	14.880	100	0
15	Cipeundeuy	Cipeundeuy	15.944	358	15.262	324	-	-	-	15.944	100	15.944	100	2
16	Pabuaran	Pabuaran	13.980	1.125	12.045	810	-	-	-	13.980	100	13.980	100	8
17	0	Pringkasap	5.448	3.948	660	840	-	-	-	5.448	100	5.448	100	72
18	Patokbeusi	Patokbeusi	15.689	-	13.542	2.147	-	-	-	15.689	100	15.689	100	0
19	0	Rancabango	10.841	-	10.624	217	-	-	-	10.841	100	10.841	100	0
20	Purwadadi	Purwadadi	20.724	1.120	19.404	200	-	-	-	20.724	100	20.724	100	5
21	Cikaum	Cikaum	16.622	-	15.713	909	-	-	-	16.622	100	16.622	100	0
22	Pagaden	Pagaden	11.152	-	11.152	-	-	-	-	11.152	100	11.152	100	0
23	0	Gunungsembung	8.006	-	8.006	-	-	-	-	8.006	100	8.006	100	0
24	Pagaden Barat	Pagaden Barat	12.981		12.981					12.981	100	12.981	100	0
25	Cipunagara	Cipunagara	26.471	-	26.015	456	-	-	-	26.471	100	26.471	100	0
26	Compreng	Compreng	6.922	-	6.922	-	-	-	-	6.922	100	6.922	100	0
27	0	Jatireja	8.709	-	8.709	-	-	-	-	8.709	100	8.709	100	0
28	Binong	Binong	17.467	-	15.966	1.501	-	-	-	17.467	100	17.467	100	0
29	Tambakdahan	Mariuk	7.782	-	7.009	773	-	-	-	7.782	100	7.782	100	0
30	0	Tambakdahan	9.921	-	7.501	2.420	-	-	-	9.921	100	9.921	100	0
31	Ciasem	Ciasem	26.722	17.705	9.017		-	-	-	26.722	100	26.722	100	66
32	0	Jatibaru	8.748	3.596	4.801	351	-	-	-	8.748	100	8.748	100	41
33	Pamanukan	Pamanukan	19.053	2.851	13.627	2.575	-	-	-	19.053	100	19.053	100	15
34	Sukasari	Batangsari	9.024	-	6.876	2.148	-	-	-	9.024	100	9.024	100	0
35	0	Mandalawangi	4.602	-	3.354	1.248	-	-	-	4.602	100	4.602	100	0
36	Pusakanagara	Pusakanagara	13.151	-	13.151	-	-	-	-	13.151	100	13.151	100	0
37	Pusakajaya	Karanganyar	18.023	-	17.450	573	-	-	-	18.023	100	18.023	100	0
38	Legonkulon	Legonkulon	9.539	-	8.976	563	-	-	-	9.539	100	9.539	100	0
39	Blanakan	Blanakan	13.138	18	11.617	1.503	-	-	-	13.138	100	13.138	100	0
40		Cilamaya Girang	11.339	-	10.238	1.101	-	-	-	11.339	100	11.339	100	0
JUMLAH (KAB/KOTA)			**534.959**	**39.150**	**467.309**	**28.500**	**-**	**-**	**-**	**534.959**	**100**	**534.959**	**100**	**7,3**

Sumber: Seksi Kesling, Kesehatan kerja dan Olahraga Dinkes Kab. Subang

Keterangan : KK = Kepala Keluarga, SBS = Stop Buang Air Besar Sembarangan

TABEL 81

SANITASI TOTAL BERBASIS MASYARAKAT DAN RUMAH SEHAT MENURUT KECAMATAN DAN PUSKESMAS
KABUPATEN SUBANG
TAHUN 2024

NO	KECAMATAN	PUSKESMAS	JUMLAH DESA/ KELURAHAN	JUMLAH KK	SANITASI TOTAL BERBASIS MASYARAKAT (STBM)															
					DESA/KELURAHAN STOP BABS (SBS)		KK CUCI TANGAN PAKAI SABUN (CTPS)		KK PENGELOLAAN AIR MINUM DAN MAKANAN RUMAH TANGGA (PAMMRT)		KK PENGELOLAAN SAMPAH RUMAH TANGGA (PSRT)		KK PENGELOLAAN LIMBAH CAIR RUMAH TANGGA (PLCRT)		DESA/KELURAHAN 5 PILAR STBM		KK PENGELOLAAN KUALITAS UDARA DALAM RUMAH TANGGA (PKURT)		KK AKSES RUMAH SEHAT	
					JUMLAH	%	JUMLAH	%	JUMLAH	%	JUMLAH	%	JUMLAH	%	JUMLAH	%	JUMLAH	%	JUMLAH	%
1	2	3	4	5	6	7	8	9	10	11	12	13	14	15	16	17	18	19	20	21
1	Sagalaherang	Sagalaherang	7	10.896	7	100	10.896	100	10.896	100	9.689	89	7.261	67	-	0	-	0	7.261	67
2	Serangpanjang	Serangpanjang	6	8.826	6	100	8.826	100	8.826	100	8.826	100	6.883	78	6	100	-	0	6.883	78
3	Jalancagak	Jalancagak	7	15.753	7	100	15.753	100	15.753	100	15.753	100	10.124	64	4	57,14	-	0	12.654	80
4	Kasomalang	Kasomalang	8	14.491	8	100	14.491	100	14.491	100	14.356	99	14.427	100	8	100	-	0	14.427	100
5	Ciater	Palasari	7	9.899	7	100	7.218	73	9.899	100	7.371	74	6.638	67	1	14,29	6.638	67	6.638	67
6	Cisalak	Cisalak	9	13.773	9	100	13.356	97	13.501	98	13.094	95	13.119	95	3	33,33	-	0	13.450	98
7	Tanjungsiang	Tanjungsiang	10	15.435	10	100	14.011	91	13.337	86	10.151	66	12.126	79	-	0	-	0	10.893	71
8	Cijambe	Tanjungwangi	5	11.307	5	100	10.081	89	9.390	83	7.735	68	9.258	82	-	0	8.473	75	11.307	100
9	0	Cirangkong	3	5.190	3	100	3.651	70	2.408	46	850	16	3.400	66	-	0	-	0	-	0
10	Cibogo	Cibogo	9	11.123	9	100	5.849	53	10.464	94	1.297	12	791	7	9	100	-	0	7.963	72
11	Subang	Cikalapa	4	14.669	4	100	14.669	100	14.669	100	14.669	100	14.669	100	4	100	14.669	100	12.102	83
12	0	Sukarahayu	4	26.325	4	100	26.325	100	24.186	92	18.164	69	17.701	67	4	100	20.797	79	26.325	100
13	Kalijati	Kalijati	10	20.394	10	100	15.907	78	20.394	100	14.071	69	13.053	64	-	0	-	0	12.849	63
14	Dawuan	Rawalele	10	14.880	10	100	14.880	100	14.880	100	14.880	100	14.880	100	10	100	14.880	100	14.880	100
15	Cipeundeuy	Cipeundeuy	7	15.944	7	100	15.944	100	14.087	88	14.787	93	15.944	100	7	100	14.787	93	14.787	93
16	Pabuaran	Pabuaran	6	13.980	6	100	13.980	100	13.980	100	13.980	100	13.980	100	3	50	-	0	13.980	100
17	0	Pringkasap	2	5.448	2	100	4.474	82	5.448	100	2.948	54	4.203	77	-	0	-	0	4.474	82
18	Patokbeusi	Patokbeusi	6	15.689	6	100	12.549	80	11.642	74	8.542	54	8.847	56	-	0		0	9.552	61
19	0	Rancabango	4	10.841	4	100	10.841	100	10.841	100	7.421	68	7.711	71	-	0	-	0	9.310	86
20	Purwadadi	Purwadadi	10	20.724	10	100	20.724	100	13.442	65	14.026	68	4.356	21	10	100	16.552	80	14.432	70
21	Cikaum	Cikaum	9	16.622	9	100	14.300	86	16.622	100	16.622	100	5.464	33	-	0	-	0	12.849	77
22	Pagaden	Pagaden	6	11.152	6	100	11.152	100	11.152	100	10.594	95	10.036	90	6	100	-	0	11.152	100
23	0	Gunungsembung	4	8.006	4	100	8.006	100	8.006	100	7.165	89	7.357	92	-	0	-	0	7.452	93
24	Pagaden Barat	Pagaden Barat	9	12.981	9	100	12.981	100	12.275	95	12.275	95		0	-	0		0		0
25	Cipunagara	Cipunagara	10	26.471	10	100	23.617	89	26.305	99	20.067	76	20.204	76	3	30	-	0	22.507	85
26	Compreng	Compreng	3	6.922	3	100	6.922	100	6.922	100	3.461	50	3.834	55	-	0	-	0	5.105	74
27	0	Jatireja	5	8.709	5	100	8.709	100	8.709	100	7.985	92	7.175	82	5	100	-	0	7.175	82
28	Binong	Binong	9	17.467	9	100	17.318	99	17.217	99	15.027	86	4.732	27	9	100	-	0	16.487	94
29	Tambakdahan	Mariuk	4	7.782	4	100	7.782	100	7.782	100	4.782	61	4.021	52	4	100	6.458	83	7.342	94
30	0	Tambakdahan	5	9.921	5	100	8.962	90	7.689	78	8.781	89	8.066	81	5	100	1.050	11	8.723	88
31	Ciasem	Ciasem	6	26.722	6	100	25.497	95	25.497	95	24.861	93	5.699	21	-	0	-	0	25.497	95
32	0	Jatibaru	3	8.748	3	100	7.280	83	7.841	90	5.589	64	8.375	96	-	0	6.822	78	1.043	12
33	Pamanukan	Pamanukan	8	19.053	8	100	16.729	88	19.053	100	14.410	76	12.904	68	4	50	13.540	71	14.760	77
34	Sukasari	Batangsari	4	9.024	4	100	6.876	76	8.321	92	6.860	76	6.860	76	-	0	-	0	7.229	80
35	0	Mandalawangi	3	4.602	3	100	4.602	100	4.602	100	3.206	70	2.848	62	-	0	3.208	70	3.155	69
36	Pusakanagara	Pusakanagara	7	13.151	7	100	12.731	97	10.386	79	12.731	97	9.648	73	7	100	-	0	13	0
37	Pusakajaya	Karanganyar	8	18.023	8	100	18.023	100	17.362	96	11.794	65	12.855	71	8	100	-	0	18.023	100
38	Legonkulon	Legonkulon	7	9.539	7	100	9.539	100	8.943	94	6.780	71	6.109	64	7	100		0	9.539	100
39	Blanakan	Blanakan	5	13.138	5	100	10.592	81	11.839	90	8.131	62	5.641	43	5	100	-	0	13.138	100
40		Cilamaya Girang	4	11.339	4	100	9.592	85	2.885	25	1.358	12	1.348	12	-	0	-	0	11.339	100
JUMLAH (KAB/KOTA)			**253**	**534.959**	**253**	**100**	**495.635**	**93**	**491.942**	**92**	**415.089**	**78**	**342.547**	**64**	**132**	**52**	**127.874**	**24**	**426.695**	**80**

Sumber: Seksi Kesling, Kesehatan kerja dan Olahraga Dinkes Kab. Subang

* SBS (Stop Buang Air Besar Sembarangan)

Kk Pengelolaan Kualitas Udara Dalam Rumah Tangga (Pkurt)

TABEL 82

PERSENTASE TEMPAT DAN FASILITAS UMUM(TFU) YANG DILAKUKAN PENGAWASAN SESUAI STANDAR MENURUT KECAMATAN DAN PUSKESMAS
KABUPATEN SUBANG
TAHUN 2024

NO	KECAMATAN	PUSKESMAS	TFU TERDAFTAR					TFU YANG DILAKUKAN PENGAWASAN SESUAI STANDAR (IKL)									
			SEKOLAH		PUSKESMAS	PASAR	TOTAL	SARANA PENDIDIKAN				PUSKESMAS		PASAR		TOTAL	
								SD/MI		SMP/MTs							
			SD/MI	SMP/MTs				∑	%	∑	%	∑	%	∑	%	∑	%
1	2	3	4	5	6	7	8	9	10	11	12	13	14	15	16	17	18
1	Sagalaherang	Sagalaherang	26	8	1	1	36	26	100,0	8	100	1	100,0	1	100	36	100,00
2	Serangpanjang	Serangpanjang	20	2	1	0	23	20	100,0	2	100	1	100,0	-	#DIV/0!	23	100
3	Jalancagak	Jalancagak	31	11	1	1	44	31	100,0	11	100	1	100,0	1	100	44	100,00
4	Kasomalang	Kasomalang	35	11	1	1	48	35	100,0	11	100	1	100,0	1	100	48	100
5	Ciater	Palasari	23	3	1	1	28	23	100,0	3	100	1	100,0	1	100	28	100
6	Cisalak	Cisalak	35	10	1	1	47	35	100,0	10	100	1	100,0	1	100	47	100
7	Tanjungsiang	Tanjungsiang	33	16	1	1	51	33	100,0	16	100,00	1	100,0	1	100	51	100
8	Cijambe	Tanjungwangi	20	2	1	0	23	20	100,0	2	100	1	100,0	-	#DIV/0!	23	100
9	0	Cirangkong	12	7	1	1	21	12	100,0	7	100	1	100,0	1	100	21	100
10	Cibogo	Cibogo	23	6	1	0	30	23	100,0	5	83,3333	1	100,0	-	#DIV/0!	29	97
11	Subang	Cikalapa	22	8	1	0	31	22	100,0	8	100	1	100,0	-	#DIV/0!	31	100
12	0	Sukarahayu	48	10	1	2	61	48	100,0	10	100	1	100,0	2	100	61	100
13	Kalijati	Kalijati	40	11	1	1	53	40	100,0	11	100,00	1	100,0	1	100	53	100
14	Dawuan	Rawalele	24	5	1	0	30	24	100,0	5	100	1	100,0	-	#DIV/0!	30	100,00
15	Cipeundeuy	Cipeundeuy	28	6	1	1	36	28	100,0	6	100	1	100,0	1	100	36	100
16	Pabuaran	Pabuaran	25	6	1	1	33	23	92,0	6	100,00	1	100,0	1	100	31	94
17	0	Pringkasap	13	1	1	0	15	13	100,0	1	100	1	100,0	-	#DIV/0!	15	100
18	Patokbeusi	Patokbeusi	28	4	1	0	33	28	100,0	4	100,00	1	100,0	-	#DIV/0!	33	100,00
19	0	Rancabango	19	5	1	0	25	19	100,0	5	100	1	100,0	-	#DIV/0!	25	100
20	Purwadadi	Purwadadi	37	5	1	1	44	37	100,0	5	100	1	100,0	1	100	44	100
21	Cikaum	Cikaum	35	6	1	1	43	35	100,0	4	66,67	1	100,0	1	100	41	95,35
22	Pagaden	Pagaden	21	6	1	1	29	21	100,0	6	100,00	1	100,0	1	100	29	100
23	0	Gunungsembung	11	2	1	0	14	11	100,0	2	100	1	100,0	-	#DIV/0!	14	100
24	Pagaden Barat	Pagaden Barat	23	5	1	0	29	23	100,0	5	100	1	100,0	-	#DIV/0!	29	100
25	Cipunagara	Cipunagara	36	7	1	1	45	36	100,0	7	100,00	1	100,0	1	100	45	100
26	Compreng	Compreng	17	4	1	0	22	17	100,0	4	100	1	100,0	-	#DIV/0!	22	100
27	0	Jatireja	16	3	1	0	20	16	100,0	3	100	1	100,0	-	#DIV/0!	20	100
28	Binong	Binong	26	7	1	1	35	26	100,0	7	100,00	1	100,0	1	100	35	100
29	Tambakdahan	Mariuk	11	3	1	0	15	11	100,0	3	100,00	1	100,0	-	#DIV/0!	15	100
30	0	Tambakdahan	17	2	1	0	20	17	100,0	2	100	1	100,0	-	#DIV/0!	20	100
31	Ciasem	Ciasem	45	11	1	1	58	34	75,6	11	100,00	1	100,0	1	100	47	81
32	0	Jatibaru	15	3	1	1	20	15	100,0	3	100	1	100,0	1	100	20	100
33	Pamanukan	Pamanukan	32	7	1	1	41	27	84,4	7	100	1	100,0	1	100	36	88
34	Sukasari	Batangsari	18	5	1	0	24	18	100,0	5	100	1	100,0	-	#DIV/0!	24	100
35	0	Mandalawangi	9	1	1	0	11	9	100,0	1	100	1	100,0	-	#DIV/0!	11	100
36	Pusakanagara	Pusakanagara	28	4	1	0	33	28	100,0	4	100	1	100,0	-	#DIV/0!	33	100
37	Pusakajaya	Karanganyar	33	8	1	1	43	29	87,9	6	75	1	100,0	1	100	37	86
38	Legonkulon	Legonkulon	21	2	1	1	25	20	95,2	2	100	1	100,0	1	100	24	96
39	Blanakan	Blanakan	21	4	1	0	26	21	100,0	4	100	1	100,0	0	#DIV/0!	26	100
40		Cilamaya Girang	15	4	1	0	20	15	100,0	4	100	1	100,0	-	#DIV/0!	20	100
JUMLAH (KAB/KOTA)			**992**	**231**	**40**	**22**	**1.285**	**969**	**97,7**	**226**	**97,84**	**40**	**100,0**	**22**	**100,00**	**1.257**	**98**

Sumber: Seksi Kesling, Kesehatan kerja dan Olahraga Dinkes Kab. Subang

TABEL 83

PERSENTASE TEMPAT PENGELOLAAN PANGAN (TPP) YANG MEMENUHI SYARAT KESEHATAN MENURUT KECAMATAN
KABUPATEN SUBANG
TAHUN 2024

NO	KECAMATAN	PUSKESMAS	JASA BOGA			RESTORAN			TPP TERTENTU			DEPOT AIR MINUM			RUMAH MAKAN			KELOMPOK GERAI PANGAN JAJANAN			SENTRA PANGAN JAJANAN/KANTIN			JUMLAH TPP YANG MEMENUHI SYARAT				
			TERDAFTAR	LAIK HSP		TERDAFTAR	LAIK HSP		TERDAFTAR	LAIK HSP		TERDAFTAR	LAIK HSP		TERDAFTAR	LAIK HSP		TERDAFTAR	LAIK HSP		TERDAFTAR	LAIK HSP		TERDAFTAR	TPP MEMENUHI SYARAT LAIK HSP		TPP BERSERTIFIKAT	
				JUMLAH	%		JUMLAH	%		JUMLAH	%		JUMLAH	%		JUMLAH	%		JUMLAH	%		JUMLAH	%		JUMLAH	%	JUMLAH	%
1	2	3	4	5	6	7	8	9	10	11	12	13	14	15	16	17	18	19	20	21	22	23	24	25	26	27	28	29
1	Sagalaherang	Sagalaherang	-	-	#DIV/0!	-	-	#DIV/0!	-	-	#DIV/0!	8	6	75	3	3	100	24	20	83	-	-	#DIV/0!	35	29	83	8	28
2	Serangpanjang	Serangpanjang	2	1	50	-	-	#DIV/0!	4	3	75	10	7	70	32	26	81	51	35	69	-	-	#DIV/0!	99	72	73	4	6
3	Jalancagak	Jalancagak	12	10	83,3333	-	-	#DIV/0!	2	2	100	15	12	80	18	15	83	46	40	87	33	28	85	126	107	85	17	16
4	Kasomalang	Kasomalang	-	-	#DIV/0!	-	-	#DIV/0!	5	4	80	19	15	79	19	15	79	152	102	67	-	-	#DIV/0!	195	136	70	17	13
5	Ciater	Palasari	5	5	100	6	6	100	-	-	#DIV/0!	4	2	50	15	15	100	183	105	57	3	3	100	216	136	63	20	15
6	Cisalak	Cisalak	1	1	100	-	-	#DIV/0!	3	2	67	9	9	100	5	5	100	165	126	76	1	1	100	184	144	78	12	8
7	Tanjungsiang	Tanjungsiang	1	1	100	-	-	#DIV/0!	4	2	50	8	7	88	1	1	100	57	35	61	-	-	#DIV/0!	71	46	65	10	22
8	Cijambe	Tanjungwangi	15	7	47	2	2	100	2	1	50	10	4	40	8	6	75	59	21	36	2	1	50	98	42	43	7	17
9	0	Cirangkong	-	-	#DIV/0!	-	-	#DIV/0!	-	-	#DIV/0!	8	8	100	47	20	43	64	47	73	3	-	0	122	75	61	5	7
10	Cibogo	Cibogo	-	-	#DIV/0!	-	-	#DIV/0!	-	-	#DIV/0!	32	23	72	8	4	50	35	19	54	-	-	#DIV/0!	75	46	61	5	11
11	Subang	Cikalapa	8	6	75	5	5	100	1	-	0	18	14	78	33	22	67	96	68	71	1	1	100	162	116	72	-	-
12	0	Sukarahayu	14	14	100	25	25	100	30	25	83	19	17	89	88	83	94	488	376	77	2	2	100	666	542	81	34	6
13	Kalijati	Kalijati	5	3	60	-	-	#DIV/0!	1	1	100	13	10	77	7	4	57	51	35	69	24	7	29	101	60	59	14	23
14	Dawuan	Rawalele	4	2	50	-	-	#DIV/0!	-	-	#DIV/0!	11	9	82	9	4	44	85	40	47	57	23	40	166	78	47	37	47
15	Cipeundeuy	Cipeundeuy	15	12	80	4	4	100	-	-	#DIV/0!	21	18	86	15	13	87	78	59	76	-	-	#DIV/0!	133	106	80	25	24
16	Pabuaran	Pabuaran	-	-	#DIV/0!	3	2	66,6667	-	-	#DIV/0!	23	18	78	26	16	62	22	14	64	-	-	#DIV/0!	74	50	68	20	40
17	0	Pringkasap	-	-	#DIV/0!	-	-	#DIV/0!	-	-	#DIV/0!	3	3	100	6	2	33	32	25	78	-	-	#DIV/0!	41	30	73	5	17
18	Patokbeusi	Patokbeusi	1	1	100	-	-	#DIV/0!	1	1	100	9	8	89	50	27	54	154	102	66	-	-	#DIV/0!	215	139	65	10	7
19	0	Rancabango	-	-	#DIV/0!	-	-	#DIV/0!	1	1	100	11	9	82	3	3	100	41	28	68	-	-	#DIV/0!	56	41	73	10	24
20	Purwadadi	Purwadadi	-	-	#DIV/0!	1	1	100	-	-	#DIV/0!	12	10	83	82	78	95	56	43	77	166	126	76	317	258	81	6	2
21	Cikaum	Cikaum	-	-	#DIV/0!	-	-	#DIV/0!	-	-	#DIV/0!	16	11	69	13	4	31	64	25	39	-	-	#DIV/0!	93	40	43	-	-
22	Pagaden	Pagaden	2	2	100	-	-	#DIV/0!	22	9	41	25	15	60	26	18	69	154	113	73	3	3	100	232	160	69	9	6
23	0	Gunungsembung	3	3	100	4	4	100	2	1	50	8	6	75	37	30	81,0811	113	98	87	1	1	100	166	143	85	13	9
24	Pagaden Barat	Pagaden Barat	-	-	#DIV/0!	-	-	#DIV/0!	1	1	100	15	15	100	13	13	100	225	189	84	-	-	#DIV/0!	254	218	86	-	-
25	Cipunagara	Cipunagara	-	-	#DIV/0!	-	-	#DIV/0!	-	-	#DIV/0!	31	24	77	53	45	85	79	35	44	38	23	61	201	127	63	5	4
26	Compreng	Compreng	5	1	20	-	-	#DIV/0!	-	-	#DIV/0!	7	-	0	-	-	#DIV/0!	82	1	1	-	-	#DIV/0!	94	2	2	1	50
27	0	Jatireja	10	10	100	-	-	#DIV/0!	-	-	#DIV/0!	10	8	80	16	11	69	84	66	79	-	-	#DIV/0!	120	95	79	10	11
28	Binong	Binong	12	7	58	-	-	#DIV/0!	-	-	#DIV/0!	14	4	29	111	94	85	50	32	64	9	9	100	196	146	74	5	3
29	Tambakdahan	Mariuk	-	-	#DIV/0!	-	-	#DIV/0!	11	5	45	4	4	100	21	19	90	76	61	80	-	-	#DIV/0!	112	89	79	5	6
30	0	Tambakdahan	3	1	33,3333	-	-	#DIV/0!	4	2	50	20	16	80	23	20	87	55	48	87	15	13	87	120	100	83	16	16
31	Ciasem	Ciasem	16	16	100	12	12	100	3	1	33	19	16	84	81	31	38	34	12	35	9	8	89	174	96	55	12	13
32	0	Jatibaru	1	1	100	-	-	#DIV/0!	1	-	0	9	7	78	24	18	75	9	7	78	16	12	75	60	45	75	7	16
33	Pamanukan	Pamanukan	2	2	100	1	1	100	-	-	#DIV/0!	9	5	56	11	7	64	84	43	51	16	6	38	123	64	52	15	23
34	Sukasari	Batangsari	-	-	#DIV/0!	-	-	#DIV/0!	-	-	#DIV/0!	10	6	60	20	14	70	36	27	75	1	-	0	67	47	70	5	11
35	0	Mandalawangi	-	-	#DIV/0!	-	-	#DIV/0!	-	-	#DIV/0!	3	2	67	10	4	40	33	21	64	9	3	33	55	30	55	9	30
36	Pusakanagara	Pusakanagara	1	1	100	-	-	#DIV/0!	-	-	#DIV/0!	10	10	100	6	5	83	30	30	100	1	-	0	48	46	96	4	9
37	Pusakajaya	Karanganyar	-	-	#DIV/0!	-	-	#DIV/0!	2	2	100	24	11	46	31	21	68	45	39	87	-	-	#DIV/0!	102	73	72	4	5
38	Legonkulon	Legonkulon	5	-	0	-	-	#DIV/0!	-	-	#DIV/0!	18	17	94	39	22	56	30	21	70	7	3	43	99	63	64	7	11
39	Blanakan	Blanakan	5	5	100	-	-	#DIV/0!	-	-	#DIV/0!	11	11	100	23	22	96	22	9	41	-	-	#DIV/0!	61	47	77	8	17
40		Cilamaya Girang	-	-	#DIV/0!	-	-	#DIV/0!	-	-	#DIV/0!	12	12	100	-	-	#DIV/0!	33	22	67	-	-	#DIV/0!	45	34	76	16	47
JUMLAH (KAB/KOTA)			148	112	75,68	63	62	98,41	100	63	63,00	538	409	76,02	1033	760	74	3.277	2.239	68	417	273	65,47	5576	3918	70,27	417	11

Sumber: Seksi Kesling, Kesehatan kerja dan Olahraga Dinkes Kab. Subang

TABEL 84

KASUS COVID-19 MENURUT MENURUT KECAMATAN DAN PUSKESMAS
KABUPATEN SUBANG
TAHUN 2024

NO	KECAMATAN	PUSKESMAS	KASUS KONFIRMASI	SEMBUH	MENINGGAL	ANGKA KESEMBUHAN (RR)	ANGKA KEMATIAN (CFR)
1	2	3	4	5	6	7	8
1	Sagalaherang	Sagalaherang				#DIV/0!	#DIV/0!
2	Serangpanjang	Serangpanjang				#DIV/0!	#DIV/0!
3	Jalancagak	Jalancagak				#DIV/0!	#DIV/0!
4	Kasomalang	Kasomalang				#DIV/0!	#DIV/0!
5	Ciater	Palasari				#DIV/0!	#DIV/0!
6	Cisalak	Cisalak				#DIV/0!	#DIV/0!
7	Tanjungsiang	Tanjungsiang				#DIV/0!	#DIV/0!
8	Cijambe	Tanjungwangi				#DIV/0!	#DIV/0!
9	0	Cirangkong				#DIV/0!	#DIV/0!
10	Cibogo	Cibogo				#DIV/0!	#DIV/0!
11	Subang	Cikalapa				#DIV/0!	#DIV/0!
12	0	Sukarahayu				#DIV/0!	#DIV/0!
13	Kalijati	Kalijati				#DIV/0!	#DIV/0!
14	Dawuan	Rawalele				#DIV/0!	#DIV/0!
15	Cipeundeuy	Cipeundeuy				#DIV/0!	#DIV/0!
16	Pabuaran	Pabuaran				#DIV/0!	#DIV/0!
17	0	Pringkasap				#DIV/0!	#DIV/0!
18	Patokbeusi	Patokbeusi				#DIV/0!	#DIV/0!
19	0	Rancabango				#DIV/0!	#DIV/0!
20	Purwadadi	Purwadadi				#DIV/0!	#DIV/0!
21	Cikaum	Cikaum				#DIV/0!	#DIV/0!
22	Pagaden	Pagaden				#DIV/0!	#DIV/0!
23	0	Gunungsembung				#DIV/0!	#DIV/0!
24	Pagaden Barat	Pagaden Barat				#DIV/0!	#DIV/0!
25	Cipunagara	Cipunagara				#DIV/0!	#DIV/0!
26	Compreng	Compreng				#DIV/0!	#DIV/0!
27	0	Jatireja				#DIV/0!	#DIV/0!
28	Binong	Binong				#DIV/0!	#DIV/0!
29	Tambakdahan	Mariuk				#DIV/0!	#DIV/0!
30	0	Tambakdahan				#DIV/0!	#DIV/0!
31	Ciasem	Ciasem				#DIV/0!	#DIV/0!
32	0	Jatibaru				#DIV/0!	#DIV/0!
33	Pamanukan	Pamanukan				#DIV/0!	#DIV/0!
34	Sukasari	Batangsari				#DIV/0!	#DIV/0!
35	0	Mandalawangi				#DIV/0!	#DIV/0!
36	Pusakanagara	Pusakanagara				#DIV/0!	#DIV/0!
37	Pusakajaya	Karanganyar				#DIV/0!	#DIV/0!
38	Legonkulon	Legonkulon				#DIV/0!	#DIV/0!
39	Blanakan	Blanakan				#DIV/0!	#DIV/0!
40		Cilamaya Girang				#DIV/0!	#DIV/0!
TOTAL KAB/KOTA			**0**	**0**	**0**	**#DIV/0!**	**#DIV/0!**

Sumber : Seksi Surveilans & Imunisasi Dinkes Kab. Subang

TABEL 85

KASUS COVID-19 BERDASARKAN JENIS KELAMIN DAN KELOMPOK UMUR MENURUT KECAMATAN DAN PUSKESMAS
KABUPATEN SUBANG
TAHUN 2024

NO	KECAMATAN	PUSKESMAS	0-4 TAHUN		5-6 TAHUN		7-14 TAHUN		15-59 TAHUN		≥ 60 TAHUN		TOTAL	
			L	P	L	P	L	P	L	P	L	P	L	P
1	2	3	4	5	6	7	8	9	10	11	12	13	14	15
1	Sagalaherang	Sagalaherang											0	0
2	Serangpanjang	Serangpanjang											0	0
3	Jalancagak	Jalancagak											0	0
4	Kasomalang	Kasomalang											0	0
5	Ciater	Palasari											0	0
6	Cisalak	Cisalak											0	0
7	Tanjungsiang	Tanjungsiang											0	0
8	Cijambe	Tanjungwangi											0	0
9	0	Cirangkong											0	0
10	Cibogo	Cibogo											0	0
11	Subang	Cikalapa											0	0
12	0	Sukarahayu											0	0
13	Kalijati	Kalijati											0	0
14	Dawuan	Rawalele											0	0
15	Cipeundeuy	Cipeundeuy											0	0
16	Pabuaran	Pabuaran											0	0
17	0	Pringkasap											0	0
18	Patokbeusi	Patokbeusi											0	0
19	0	Rancabango											0	0
20	Purwadadi	Purwadadi											0	0
21	Cikaum	Cikaum											0	0
22	Pagaden	Pagaden											0	0
23	0	Gunungsembung											0	0
24	Pagaden Barat	Pagaden Barat											0	0
25	Cipunagara	Cipunagara											0	0
26	Compreng	Compreng											0	0
27	0	Jatireja											0	0
28	Binong	Binong											0	0
29	Tambakdahan	Mariuk											0	0
30	0	Tambakdahan											0	0
31	Ciasem	Ciasem											0	0
32	0	Jatibaru											0	0
33	Pamanukan	Pamanukan											0	0
34	Sukasari	Batangsari											0	0
35	0	Mandalawangi											0	0
36	Pusakanagara	Pusakanagara											0	0
37	Pusakajaya	Karanganyar											0	0
38	Legonkulon	Legonkulon											0	0
39	Blanakan	Blanakan											0	0
40		Cilamaya Girang											0	0
TOTAL KAB/KOTA			0	0	0	0	0	0	0	0	0	0	0	0

Sumber : Seksi Surveilans & Imunisasi Dinkes Kab. Subang

TABEL 86

CAKUPAN VAKSINASI COVID-19 DOSIS 1 MENURUT KECAMATAN DAN PUSKESMAS
KABUPATEN SUBANG
TAHUN 2024

NO	KECAMATAN	PUSKESMAS	USIA 6-11 TAHUN			USIA 12-17 TAHUN			USIA 18-59 TAHUN			USIA ≥ 60 TAHUN			CAKUPAN TOTAL		
			SASARAN	HASIL VAKSINASI	%	SASARAN	HASIL VAKSINASI	%	SASARAN	HASIL VAKSINASI	%	SASARAN	HASIL VAKSINASI	%	SASARAN	HASIL VAKSINASI	%
1	2	3	4	5	6	7	8	9	10	11	12	13	14	15	16	17	18
1	Sagalaherang	Sagalaherang			#DIV/0!			#DIV/0!			#DIV/0!			#DIV/0!	-	-	#DIV/0!
2	Serangpanjang	Serangpanjang			#DIV/0!			#DIV/0!			#DIV/0!			#DIV/0!	-	-	#DIV/0!
3	Jalancagak	Jalancagak			#DIV/0!			#DIV/0!			#DIV/0!			#DIV/0!	-	-	#DIV/0!
4	Kasomalang	Kasomalang			#DIV/0!			#DIV/0!			#DIV/0!			#DIV/0!	-	-	#DIV/0!
5	Ciater	Palasari			#DIV/0!			#DIV/0!			#DIV/0!			#DIV/0!	-	-	#DIV/0!
6	Cisalak	Cisalak			#DIV/0!			#DIV/0!			#DIV/0!			#DIV/0!	-	-	#DIV/0!
7	Tanjungsiang	Tanjungsiang			#DIV/0!			#DIV/0!			#DIV/0!			#DIV/0!	-	-	#DIV/0!
8	Cijambe	Tanjungwangi			#DIV/0!			#DIV/0!			#DIV/0!			#DIV/0!	-	-	#DIV/0!
9	0	Cirangkong			#DIV/0!			#DIV/0!			#DIV/0!			#DIV/0!	-	-	#DIV/0!
10	Cibogo	Cibogo			#DIV/0!			#DIV/0!			#DIV/0!			#DIV/0!	-	-	#DIV/0!
11	Subang	Cikalapa			#DIV/0!			#DIV/0!			#DIV/0!			#DIV/0!	-	-	#DIV/0!
12	0	Sukarahayu			#DIV/0!			#DIV/0!			#DIV/0!			#DIV/0!	-	-	#DIV/0!
13	Kalijati	Kalijati			#DIV/0!			#DIV/0!			#DIV/0!			#DIV/0!	-	-	#DIV/0!
14	Dawuan	Rawalele			#DIV/0!			#DIV/0!			#DIV/0!			#DIV/0!	-	-	#DIV/0!
15	Cipeundeuy	Cipeundeuy			#DIV/0!			#DIV/0!			#DIV/0!			#DIV/0!	-	-	#DIV/0!
16	Pabuaran	Pabuaran			#DIV/0!			#DIV/0!			#DIV/0!			#DIV/0!	-	-	#DIV/0!
17	0	Pringkasap			#DIV/0!			#DIV/0!			#DIV/0!			#DIV/0!	-	-	#DIV/0!
18	Patokbeusi	Patokbeusi			#DIV/0!			#DIV/0!			#DIV/0!			#DIV/0!	-	-	#DIV/0!
19	0	Rancabango			#DIV/0!			#DIV/0!			#DIV/0!			#DIV/0!	-	-	#DIV/0!
20	Purwadadi	Purwadadi			#DIV/0!			#DIV/0!			#DIV/0!			#DIV/0!	-	-	#DIV/0!
21	Cikaum	Cikaum			#DIV/0!			#DIV/0!			#DIV/0!			#DIV/0!	-	-	#DIV/0!
22	Pagaden	Pagaden			#DIV/0!			#DIV/0!			#DIV/0!			#DIV/0!	-	-	#DIV/0!
23	0	Gunungsembung			#DIV/0!			#DIV/0!			#DIV/0!			#DIV/0!	-	-	#DIV/0!
24	Pagaden Barat	Pagaden Barat			#DIV/0!			#DIV/0!			#DIV/0!			#DIV/0!	-	-	#DIV/0!
25	Cipunagara	Cipunagara			#DIV/0!			#DIV/0!			#DIV/0!			#DIV/0!	-	-	#DIV/0!
26	Compreng	Compreng			#DIV/0!			#DIV/0!			#DIV/0!			#DIV/0!	-	-	#DIV/0!
27	0	Jatireja			#DIV/0!			#DIV/0!			#DIV/0!			#DIV/0!	-	-	#DIV/0!
28	Binong	Binong			#DIV/0!			#DIV/0!			#DIV/0!			#DIV/0!	-	-	#DIV/0!
29	Tambakdahan	Mariuk			#DIV/0!			#DIV/0!			#DIV/0!			#DIV/0!	-	-	#DIV/0!
30	0	Tambakdahan			#DIV/0!			#DIV/0!			#DIV/0!			#DIV/0!	-	-	#DIV/0!
31	Ciasem	Ciasem			#DIV/0!			#DIV/0!			#DIV/0!			#DIV/0!	-	-	#DIV/0!
32	0	Jatibaru			#DIV/0!			#DIV/0!			#DIV/0!			#DIV/0!	-	-	#DIV/0!
33	Pamanukan	Pamanukan			#DIV/0!			#DIV/0!			#DIV/0!			#DIV/0!	-	-	#DIV/0!
34	Sukasari	Batangsari			#DIV/0!			#DIV/0!			#DIV/0!			#DIV/0!	-	-	#DIV/0!
35	0	Mandalawangi			#DIV/0!			#DIV/0!			#DIV/0!			#DIV/0!	-	-	#DIV/0!
36	Pusakanagara	Pusakanagara			#DIV/0!			#DIV/0!			#DIV/0!			#DIV/0!	-	-	#DIV/0!
37	Pusakajaya	Karanganyar			#DIV/0!			#DIV/0!			#DIV/0!			#DIV/0!	-	-	#DIV/0!
38	Legonkulon	Legonkulon			#DIV/0!			#DIV/0!			#DIV/0!			#DIV/0!	-	-	#DIV/0!
39	Blanakan	Blanakan			#DIV/0!			#DIV/0!			#DIV/0!			#DIV/0!	-	-	#DIV/0!
40		Cilamaya Girang			#DIV/0!			#DIV/0!			#DIV/0!			#DIV/0!	-	-	#DIV/0!
TOTAL KAB/KOTA			-	-	#DIV/0!	-	-	#DIV/0!	-	-	#DIV/0!	-	-	#DIV/0!	0	-	#DIV/0!

Sumber : Seksi Surveilans & Imunisasi Dinkes Kab. Subang

TABEL 87

CAKUPAN VAKSINASI COVID-19 DOSIS 2 MENURUT KECAMATAN DAN PUSKESMAS
KABUPATEN SUBANG
TAHUN 2024

NO	KECAMATAN	PUSKESMAS	USIA 6-11 TAHUN			USIA 12-17 TAHUN			USIA 18-59 TAHUN			USIA ≥ 60 TAHUN			CAKUPAN TOTAL		
			SASARAN	HASIL VAKSINASI	%	SASARAN	HASIL VAKSINASI	%	SASARAN	HASIL VAKSINASI	%	SASARAN	HASIL VAKSINASI	%	SASARAN	HASIL VAKSINASI	%
1	2	3	4	5	6	7	8	9	10	11	12	13	14	15	16	17	18
1	Sagalaherang	Sagalaherang			#DIV/0!			#DIV/0!			#DIV/0!			#DIV/0!	-	-	#DIV/0!
2	Serangpanjang	Serangpanjang			#DIV/0!			#DIV/0!			#DIV/0!			#DIV/0!	-	-	#DIV/0!
3	Jalancagak	Jalancagak			#DIV/0!			#DIV/0!			#DIV/0!			#DIV/0!	-	-	#DIV/0!
4	Kasomalang	Kasomalang			#DIV/0!			#DIV/0!			#DIV/0!			#DIV/0!	-	-	#DIV/0!
5	Ciater	Palasari			#DIV/0!			#DIV/0!			#DIV/0!			#DIV/0!	-	-	#DIV/0!
6	Cisalak	Cisalak			#DIV/0!			#DIV/0!			#DIV/0!			#DIV/0!	-	-	#DIV/0!
7	Tanjungsiang	Tanjungsiang			#DIV/0!			#DIV/0!			#DIV/0!			#DIV/0!	-	-	#DIV/0!
8	Cijambe	Tanjungwangi			#DIV/0!			#DIV/0!			#DIV/0!			#DIV/0!	-	-	#DIV/0!
9	0	Cirangkong			#DIV/0!			#DIV/0!			#DIV/0!			#DIV/0!	-	-	#DIV/0!
10	Cibogo	Cibogo			#DIV/0!			#DIV/0!			#DIV/0!			#DIV/0!	-	-	#DIV/0!
11	Subang	Cikalapa			#DIV/0!			#DIV/0!			#DIV/0!			#DIV/0!	-	-	#DIV/0!
12	0	Sukarahayu			#DIV/0!			#DIV/0!			#DIV/0!			#DIV/0!	-	-	#DIV/0!
13	Kalijati	Kalijati			#DIV/0!			#DIV/0!			#DIV/0!			#DIV/0!	-	-	#DIV/0!
14	Dawuan	Rawalele			#DIV/0!			#DIV/0!			#DIV/0!			#DIV/0!	-	-	#DIV/0!
15	Cipeundeuy	Cipeundeuy			#DIV/0!			#DIV/0!			#DIV/0!			#DIV/0!	-	-	#DIV/0!
16	Pabuaran	Pabuaran			#DIV/0!			#DIV/0!			#DIV/0!			#DIV/0!	-	-	#DIV/0!
17	0	Pringkasap			#DIV/0!			#DIV/0!			#DIV/0!			#DIV/0!	-	-	#DIV/0!
18	Patokbeusi	Patokbeusi			#DIV/0!			#DIV/0!			#DIV/0!			#DIV/0!	-	-	#DIV/0!
19	0	Rancabango			#DIV/0!			#DIV/0!			#DIV/0!			#DIV/0!	-	-	#DIV/0!
20	Purwadadi	Purwadadi			#DIV/0!			#DIV/0!			#DIV/0!			#DIV/0!	-	-	#DIV/0!
21	Cikaum	Cikaum			#DIV/0!			#DIV/0!			#DIV/0!			#DIV/0!	-	-	#DIV/0!
22	Pagaden	Pagaden			#DIV/0!			#DIV/0!			#DIV/0!			#DIV/0!	-	-	#DIV/0!
23	0	Gunungsembung			#DIV/0!			#DIV/0!			#DIV/0!			#DIV/0!	-	-	#DIV/0!
24	Pagaden Barat	Pagaden Barat			#DIV/0!			#DIV/0!			#DIV/0!			#DIV/0!	-	-	#DIV/0!
25	Cipunagara	Cipunagara			#DIV/0!			#DIV/0!			#DIV/0!			#DIV/0!	-	-	#DIV/0!
26	Compreng	Compreng			#DIV/0!			#DIV/0!			#DIV/0!			#DIV/0!	-	-	#DIV/0!
27	0	Jatireja			#DIV/0!			#DIV/0!			#DIV/0!			#DIV/0!	-	-	#DIV/0!
28	Binong	Binong			#DIV/0!			#DIV/0!			#DIV/0!			#DIV/0!	-	-	#DIV/0!
29	Tambakdahan	Mariuk			#DIV/0!			#DIV/0!			#DIV/0!			#DIV/0!	-	-	#DIV/0!
30	0	Tambakdahan			#DIV/0!			#DIV/0!			#DIV/0!			#DIV/0!	-	-	#DIV/0!
31	Ciasem	Ciasem			#DIV/0!			#DIV/0!			#DIV/0!			#DIV/0!	-	-	#DIV/0!
32	0	Jatibaru			#DIV/0!			#DIV/0!			#DIV/0!			#DIV/0!	-	-	#DIV/0!
33	Pamanukan	Pamanukan			#DIV/0!			#DIV/0!			#DIV/0!			#DIV/0!	-	-	#DIV/0!
34	Sukasari	Batangsari			#DIV/0!			#DIV/0!			#DIV/0!			#DIV/0!	-	-	#DIV/0!
35	0	Mandalawangi			#DIV/0!			#DIV/0!			#DIV/0!			#DIV/0!	-	-	#DIV/0!
36	Pusakanagara	Pusakanagara			#DIV/0!			#DIV/0!			#DIV/0!			#DIV/0!	-	-	#DIV/0!
37	Pusakajaya	Karanganyar			#DIV/0!			#DIV/0!			#DIV/0!			#DIV/0!	-	-	#DIV/0!
38	Legonkulon	Legonkulon			#DIV/0!			#DIV/0!			#DIV/0!			#DIV/0!	-	-	#DIV/0!
39	Blanakan	Blanakan			#DIV/0!			#DIV/0!			#DIV/0!			#DIV/0!	-	-	#DIV/0!
40		Cilamaya Girang			#DIV/0!			#DIV/0!			#DIV/0!			#DIV/0!	-	-	#DIV/0!
TOTAL KAB/KOTA			0	-	#DIV/0!	0	-	#DIV/0!	-	-	#DIV/0!	-	-	#DIV/0!	-	-	#DIV/0!

Sumber : Seksi Surveilans & Imunisasi Dinkes Kab. Subang

TABEL 88

PENDUDUK DENGAN AKSES BERKELANJUTAN TERHADAP AIR MINUM BERKUALITAS (LAYAK)
KABUPATEN SUBANG
TAHUN 2024

NO	KECAMATAN	PUSKESMAS	PENDUDUK	BUKAN JARINGAN PERPIPAAN																				PERPIPAAN (PDAM,BPSPAM)				PENDUDUK DENGAN AKSES BERKELANJUTAN TERHADAP AIR MINUM LAYAK	
				SUMUR GALI TERLINDUNG				SUMUR GALI DENGAN POMPA				SUMUR BOR DENGAN POMPA				TERMINAL AIR				MATA AIR TERLINDUNG				PENAMPUNGAN AIR HUJAN									
						MEMENUHI SYARAT				MEMENUHI SYARAT				MEMENUHI SYARAT				MEMENUHI SYARAT				MEMENUHI SYARAT						MEMENUHI SYARAT			
				JUMLAH SARANA	JUMLAH PENDUDUK PENGGUNA	JUMLAH SARANA	JUMLAH PENDUDUK PENGGUNA	JUMLAH SARANA	JUMLAH PENDUDUK PENGGUNA	JUMLAH SARANA	JUMLAH PENDUDUK PENGGUNA	JUMLAH SARANA	JUMLAH PENDUDUK PENGGUNA	JUMLAH SARANA	JUMLAH PENDUDUK PENGGUNA	JUMLAH SARANA	JUMLAH PENDUDUK PENGGUNA	JUMLAH SARANA	JUMLAH PENDUDUK PENGGUNA	JUMLAH SARANA	JUMLAH PENDUDUK PENGGUNA	JUMLAH SARANA	JUMLAH PENDUDUK PENGGUNA	JUMLAH SARANA	JUMLAH PENDUDUK PENGGUNA	JUMLAH SARANA	JUMLAH PENDUDUK PENGGUNA	JUMLAH	%
1	2		4	5	6	7	8	9	10	11	12	13	14	15	16	17	18	19	20	21	22	23	24	25	26	27	28	29	30	31	32	33	34
1	Sagalaherang	Sagalaherang	32.190	912	4.648	912	4.648	0	0	0	0	58	252	58	252	0	0	0	0	7	483	7	483	0	0	0	0	5.600	25.626	5.600	25.626	31.009	96,33
2	Serangpanjang	Serangpanjang	27.461	0	0	0	0	69	616	54	256	0	0	0	0	0	0	0	0	0	0	0	0	0	0	0	0	8826	26845	8826	26845	27.101	98,69
3	Jalancagak	Jalancagak	50.328	1.851	2.471	1.851	2.471	0	0	0	0	0	0	0	0	0	0	0	0	6	3.983	5	3.122	0	0	0	0	5.816	41.820	5.125	40.129	45.722	90,85
4	Kasomalang	Kasomalang	45.983	0	0	0	0	0	0	0	0	2.397	17.490	2.337	17.302	0	0	0	0	26	8.024	24	7.893	0	0	0	0	4.418	20.132	4.179	19.172	44.367	96,49
5	Cister	Patasari	31.285	0	0	0	0	0	0	0	0	0	0	0	0	0	0	0	0	4	1.976	4	1.976	0	0	0	0	8.003	29.309	8.003	29.309	31.285	100,00
6	Cisalak	Cisalak	44.014	0	0	0	0	1.479	8.766	1.257	8.591	0	0	0	0	0	0	0	0	15	1.638	12	1.590	0	0	0	0	9.400	33.610	9.460	32.938	43.119	97,97
7	Tanjungsiang	Tanjungsiang	47.666	5.331	23.456	4.788	17.655	0	0	0	0	0	0	0	0	0	0	0	0	10	1.817	9	1.456	0	0	0	0	11.075	26.780	9.871	20.988	40.099	84,12
8	Cijambe	Tanjungwangi	28.574	3.147	3.135	3.089	3.245	4.737	4.925	4.638	4.864	3.471	5.640	5.225	5.301	4.317	4.589	4.310	4.545	4.858	4.871	4.779	4.920	0	0	0	0	5.945	5.880	5.628	5.699	28.574	100,00
9	0	Cirangkong	15.503	0	0	0	0	1.996	6.200	1.996	6.903	13	44	13	44	0	0	0	0	86	6.462	86	6.462	0	0	0	0	3	337	3	337	13.746	88,67
10	Cibogo	Cibogo	48.229	6.574	27.355	5.259	22.678	0	0	0	0	2.476	16.032	2.004	12.985	0	0	0	0	2	1.910	1	785	0	0	0	0	683	2.932	683	2.932	39.380	81,65
11	Subang	Cikalapa	47.076	6.887	25.609	6.887	25.609	1.303	4.560	1.303	4.560	3.340	10.020	3.340	10.020	0	0	0	0	0	0	0	0	0	0	0	0	4	6.887	4	6.887	47.076	100,00
12	0	Sukaraheyu	73.213	0	0	0	0	17015	51420	16265	49153	3374	11926	2994	10584	0	0	0	0	1	981	1	981	0	0	0	0	2610	8883	2610	8883	69.601	95,07
13	Kalijati	Kalijati	62.907	0	0	0	0	12.686	52.347	12.686	52.347	14	14	14	14	0	0	0	0	8	1.022	8	1.022	0	0	0	0	3.179	9.524	3.179	9.524	62.907	100,00
14	Dawuan	Rawalele	42.763	686	2058	686	2058	9033	27099	9033	27099	984	4920	984	4920	0	0	0	0	3	540	3	540	0	0	0	0	1593	6372	1593	6372	40.989	95,85
15	Cipeundeuy	Cipeundeuy	52.299	303	712	303	712	4897	5811	4897	5811	10697	44030	10697	44030	0	0	0	0	0	0	0	0	0	0	0	0	535	1746	535	1746	52.299	100,00
16	Pabuaran	Pabuaran	45.235	157	258	157	258	99	135	99	135	11445	43686	10548	42427	0	0	0	0	0	0	0	0	0	0	0	0	978	978	978	978	43.798	96,82
17	0	Pringkasap	22.806	783	3297	783	3297	0	0	0	0	4230	16974	4230	16974	0	0	0	0	0	0	0	0	0	0	0	0	0	0	0	0	20.271	88,88
18	Patokbeusi	Patokbeusi	54.205	53	212	53	212	252	1.008	252	1.008	12.084	45.908	12.084	45.908	-	-	-	-	-	-	-	-	-	-	-	-	603	3.200	603	3.200	50.328	92,85
19	0	Rancabango	34.907	488	1.964	417	1.668	3.805	15.218	3.364	13.496	4.851	17.725	4.887	16.891	0	0	0	0	0	0	0	0	0	0	0	0	0	0	0	0	32.015	91,72
20	Purwadadi	Purwadadi	61.540	208	654	175	496	4.944	45.098	2.240	22.760	10.948	44.820	875	26.720	0	0	0	0	0	0	0	0	0	0	0	0	250	250	212	212	50.148	81,49
21	Cikaum	Cikaum	51.790	0	0	0	0	4.000	15.800	4.000	15.800	9.556	33.300	9.556	33.300	0	0	0	0	0	0	0	0	0	0	0	0	10	1.508	10	1.508	50.608	97,72
22	Pagaden	Pagaden	42.816	0	0	0	0	928	4.705	928	4.705	9.032	37.491	9.032	37.491	0	0	0	0	0	0	0	0	0	0	0	0	181	500	181	500	42.696	99,72
23	0	Gunungsembung	24.089	0	0	0	0	0	0	0	0	7.169	24.089	7.169	24.089	0	0	0	0	0	0	0	0	0	0	0	0	0	0	0	0	24.089	100,00
24	Pagaden Barat	Pagaden Barat	36.336	4.415	15.721	3.924	8.971	4.306	13.974	4.306	13.974	2.942	12.143	2.942	12.143	0	0	0	0	0	0	0	0	0	0	0	0	21	84	21	84	35.172	96,80
25	Cipunagara	Cipunagara	68.045	2.894	2.746	2.894	2.746	6.040	8.929	6.040	8.929	2.008	1.729	2.008	1.729	0	0	0	0	161	161	161	161	0	0	0	0	25.971	49.939	25.971	49.939	63.504	93,33
26	Compreng	Compreng	28.829	66	76	66	76	0	0	0	0	4.278	16.253	4.278	16.253	0	0	0	0	0	0	0	0	0	0	0	0	2.854	12.501	2.854	12.501	28.830	100,00
27	0	Jatireja	27.959	0	0	0	0	0	0	0	0	7.104	22.547	7.104	22.547	0	0	0	0	0	0	0	0	0	0	0	0	6	5.412	6	5.412	27.959	100,00
28	Binong	Binong	46.762	0	0	0	0	59	1.120	59	1.120	10.721	44.121	10.721	44.121	0	0	0	0	0	0	0	0	0	0	0	0	95	380	95	380	45.821	97,96
29	Tambakdahan	Mariuk	20.481	500	818	500	800	567	1.156	567	1.156	6.365	12.957	6.365	12.957	0	0	0	0	0	0	0	0	0	0	0	0	2.820	5.910	2.820	5.567	20.480	100,00
30	0	Tambakdahan	27.245	15	9	8	9	1.034	3.542	4.356	7.987	8.321	7.645	5.876	7.621	0	0	0	0	0	0	0	0	0	0	0	0	8.004	13.219	7.003	9.021	24.838	90,43
31	Ciasem	Ciasem	91.224	201	1.393	199	1.022	5.729	26.211	4.199	25.893	10.390	51.039	9.483	49.301	0	0	0	0	0	0	0	0	0	0	0	0	839	12.581	782	11.395	87.611	96,04
32	0	Jatibaru	31.940	640	904	640	904	6.362	6.435	6.362	6.435	7.846	14.785	6.237	13.016	0	0	0	0	0	0	0	0	0	0	0	0	15	9.836	12	9.043	29.398	92,04
33	Pamanukan	Pamanukan	61.070	637	2.785	637	2.785	1.112	5.881	1.112	5.881	970	3.760	970	3.760	0	0	0	0	0	0	0	0	0	0	0	0	5.329	43.237	5.329	43.237	55.683	91,15
34	Sukasari	Batangsari	25.028	243	299	243	299	574	1.465	574	1.465	1.458	11.148	1.458	11.148	0	0	0	0	0	0	0	0	0	0	0	0	3.050	18.436	3.050	12.117	25.029	100,00
35	0	Mandalawangi	17.553	12	43	12	43	0	0	0	0	1.054	17.510	1.054	17.510	0	0	0	0	0	0	0	0	0	0	0	0	0	0	0	0	17.553	100,00
36	Pusakanagara	Pusakanagara	46.777	2.816	11.551	2.816	11.551	4.769	18.253	4.769	18.253	1.255	6.931	1.255	6.931	0	0	0	0	0	0	0	0	0	0	0	0	109	218	109	218	36.953	79,00
37	Pusakajaya	Karanganyar	49.925	0	0	0	0	0	0	0	0	8046	29806	8046	29806	0	0	0	0	0	0	0	0	0	0	0	0	16	18302	16	18302	48.108	96,36
38	Legonkulon	Legonkulon	27.394	0	0	0	0	0	0	0	0	0	0	0	0	0	0	0	0	0	0	0	0	0	0	0	0	22741	27394	22741	27394	27.394	100,00
39	Blanakan	Blanakan	36.746	164	580	151	542	294	1031	250	874	6943	25859	6066	23070	0	0	0	0	0	0	0	0	0	0	0	0	2701	9275	2431	8346	32.832	89,35
40		Cilamaya Girang	32.963	234	2340	234	2340	1257	5894	1257	5894	1.842	9.192	1.842	9.192	0	0	0	0	0	0	0	0	0	0	0	0	565	9.546	565	9.546	26.972	81,83
KABUPATEN			1.663.156	40.217	135.094	37.684	117.055	99.346	337.899	96.863	315.309	177.882	661.796	161.762	630.387	4.317	4.589	4.310	4.545	5.187	33.668	5.100	31.391	0	0	0	0	145.028	487.390	140.268	466.287	1.564.944	94,80

Sumber: Selasi Keliling, Kesehatan kerja dan Olahraga Dinkes Kab. Subang

TABEL 89

DATA KESEHATAN KERJA DAN OLAHRAGA
KABUPATEN SUBANG
TAHUN 2024

No	Kecamatan	Puskesmas	Persentase Kesehatan Kerja	Persentase Kesehatan Olahraga	Melaksanakan		Jumlah Tempat Kerja Melaksanakan Kesehatan				Jumlah			
					Kerja	Olahraga	Puskesmas	Perusahaan	POS UKK	GP2SP	K3 Perkantoran	RS	Fasyankes Lainnya (Selain RS)	Jabfung
1	Sagalaherang	Sagalaherang	75	100	1	1	1	-	3	-	1	-	-	-
2	Serangpanjang	Serangpanjang	100	100	6	6	1	3	6	-	10	-	1	-
3	Jalancagak	Jalancagak	100	100	1	1	1	2	3	12	12	-	-	-
4	Kasomalang	Kasomalang	100	68	1	1	1	-	1	-	1	-	15	-
5	Ciater	Palasari	100	100	1	1	1	7	7	-	12	-	9	-
6	Cisalak	Cisalak	100	100	1	1	1	1	4	1	1	-	23	-
7	Tanjungsiang	Tanjungsiang	100	100	1	1	1	1	2	-	1	-	17	-
8	Cijambe	Tanjungwangi	100	100	1	1	1	5	1	1	3	-	17	-
9	0	Cirangkong	100	100	1	1	1	-	3	1	1	-	-	-
10	Cibogo	Cibogo	-	100	-	1	-	-	-	-	2	-	2	-
11	Subang	Cikalapa	75	33	4	1	1	-	2	1	4	1	3	-
12	0	Sukarahayu	50	80	4	4	1	7	2	2	6	3	44	-
13	Kalijati	Kalijati	100	100	3	1	1	1	3	1	2	1	14	-
14	Dawuan	Rawalele	100	95	1	1	1	2	2	-	10	-	18	-
15	Cipeundeuy	Cipeundeuy	100	100	1	1	1	2	3	2	2	2	2	-
16	Pabuaran	Pabuaran	100	100	11	3	1	1	9	11	3	-	7	-
17	0	Pringkasap	100	100	1	1	1	2	2	-	1	-	3	1
18	Patokbeusi	Patokbeusi	100	100	4	5	4	2	1	5	10	2	5	-
19	0	Rancabango	84,48	-	1	1	1	-	3	-	1	-	1	-
20	Purwadadi	Purwadadi	100	100	1	1	1	4	4	3	3	-	8	-
21	Cikaum	Cikaum	100	100	1	1	1	1	2	-	13	-	3	-
22	Pagaden	Pagaden	100	100	1	1	1	5	5	3	6	2	1	-
23	0	Gunungsembung	100	100	1	-	1	1	2	1	2	1	3	-
24	Pagaden Barat	Pagaden Barat	100	-	2	-	1	-	1	-	13	-	21	-
25	Cipunagara	Cipunagara	100	100	1	10	1	3	10	-	12	-	52	-
26	Compreng	Compreng	100	100	7	6	1	-	7	-	4			
27	0	Jatireja	100	100	1	3	1	3	1	3	6	-	-	-
28	Binong	Binong	87,44	81,30	1	1	1	1	2	1	1	-	-	-
29	Tambakdahan	Mariuk	86	86	4	4	1	-	1	-	4	-	5	-
30	0	Tambakdahan	100	61	1	1	1	-	1	-	2	-	5	-
31	Ciasem	Ciasem	100	87,64	1	1	1	3	4	2	10	-	15	-
32	0	Jatibaru	-	20	-	1	1	-	-	-	1	-	-	-
33	Pamanukan	Pamanukan	100	100	1	1	1	1	1	-	1	65	2	1
34	Sukasari	Batangsari	100	100	6	1	1	2	4	-	1	-	1	4
35	0	Mandalawangi	100	100	90	90	1	-	2	-	10	10	3	-
36	Pusakanagara	Pusakanagara	100	100	7	7	1	-	7	14	49	-	33	-
37	Pusakajaya	Karanganyar	100	100	1	2	1	-	2	-		-	2	-
38	Legonkulon	Legonkulon	100	100	1	1	1	-	1	-	5	-	7	-
39	Blanakan	Blanakan	100	100	1	1	1	-	1	1	1	-	2	-
40		Cilamaya Girang	100	100	58	60	1	-	1	32	4	-	3	-
KABUPATEN			**87**	**84**	**231**	**226**	**42**	**60**	**116**	**97**	**231**	**87**	**347**	**6**

Sumber: Bidang Kesehatan Masyarakat Dinkes Kab. Subang

TABEL 90

PERSENTASE RUMAH TANGGA BER-PHBS
KABUPATEN SUBANG
TAHUN 2024

No	Kecamatan	Puskesmas	Rumah Tangga				
			Jumlah	Jumlah Dipantau	% Dipantau	Jumlah Ber-PHBS	% Ber-PHBS
1	Sagalaherang	Sagalaherang	10.186	700	6,87	588	84,00
2	Serangpanjang	Serangpanjang	27.461	600	2,18	514	85,67
3	Jalancagak	Jalancagak	15.753	700	4,44	597	85,29
4	Kasomalang	Kasomalang	14.624	800	5,47	624	78,00
5	Ciater	Palasari	9.606	700	7,29	445	63,57
6	Cisalak	Cisalak	13.773	900	6,53	690	76,67
7	Tanjungsiang	Tanjungsiang	13.569	1.010	7,44	711	70,40
8	Cijambe	Tanjungwangi	25.440	500	1,97	188	37,60
9	0	Cirangkong	4.735	300	6,34	255	85,00
10	Cibogo	Cibogo	13.214	906	6,86	537	59,27
11	Subang	Cikalapa	21.463	400	1,86	212	53,00
12	0	Sukarahayu	21.611	400	1,85	153	38,25
13	Kalijati	Kalijati	20.394	1.000	4,90	825	82,50
14	Dawuan	Rawalele	15.818	1.000	6,32	627	62,70
15	Cipeundeuy	Cipeundeuy	18.349	700	3,81	466	66,57
16	Pabuaran	Pabuaran	13.571	600	4,42	414	69,00
17	0	Pringkasap	6.030	200	3,32	62	31,00
18	Patokbeusi	Patokbeusi	11.168	600	5,37	453	75,50
19	0	Rancabango	10.841	400	3,69	250	62,50
20	Purwadadi	Purwadadi	19.646	1.000	5,09	800	80,00
21	Cikaum	Cikaum	16.622	900	5,41	720	80,00
22	Pagaden	Pagaden	4.037	600	14,86	229	38,17
23	0	Gunungsembung	6.004	400	6,66	324	81,00
24	Pagaden Barat	Pagaden Barat	35.062	900	2,57	681	75,67
25	Cipunagara	Cipunagara	18.860	1.000	5,30	650	65,00
26	Compreng	Compreng	4.339	300	6,91	195	65,00
27	0	Jatireja	5.580	500	8,96	447	89,40
28	Binong	Binong	17.467	900	5,15	769	85,44
29	Tambakdahan	Mariuk	19.730	400	2,03	270	67,50
30	0	Tambakdahan	9.921	500	5,04	427	85,40
31	Ciasem	Ciasem	18.878	600	3,18	477	79,50
32	0	Jatibaru	2.403	300	12,48	190	63,33
33	Pamanukan	Pamanukan	19.053	800	4,20	658	82,25
34	Sukasari	Batangsari	5.141	400	7,78	258	64,50
35	0	Mandalawangi	4.151	300	7,23	179	59,67
36	Pusakanagara	Pusakanagara	10.601	700	6,60	538	76,86
37	Pusakajaya	Karanganyar	18.023	800	4,44	709	88,63
38	Legonkulon	Legonkulon	6.060	700	11,55	411	58,71
39	Blanakan	Blanakan	12.439	500	4,02	189	37,80
40		Cilamaya Girang	11.339	400	3,53	339	84,75
Kabupaten			**552.962**	**25.316**	**4,58**	**18.071**	71,38

Sumber: Seksi Promosi & Pemberdayaan Masyarakat,

TABEL 91

DESA/KELURAHAN SIAGA AKTIF
KABUPATEN SUBANG
TAHUN 2024

No	Kecamatan	Puskesmas	Jumlah Desa/Kelurahan	Strata Desa/Kelurahan Siaga Aktif				Jumlah Desa/Kelurahan Siaga Aktif
				Pratama	Madya	Purnama	Mandiri	
1	Sagalaherang	Sagalaherang	7			6	1	7
2	Serangpanjang	Serangpanjang	6			6		6
3	Jalancagak	Jalancagak	7			5	2	7
4	Kasomalang	Kasomalang	8				8	8
5	Ciater	Palasari	7				7	7
6	Cisalak	Cisalak	9			8	1	9
7	Tanjungsiang	Tanjungsiang	10			4	6	10
8	Cijambe	Tanjungwangi	5			4	1	5
9	0	Cirangkong	3		3			3
10	Cibogo	Cibogo	9			4	5	9
11	Subang	Cikalapa	4			2	2	4
12	0	Sukarahayu	4			4		4
13	Kalijati	Kalijati	10		2	6	2	10
14	Dawuan	Rawalele	10			10		10
15	Cipeundeuy	Cipeundeuy	7			7		7
16	Pabuaran	Pabuaran	6		1	3	2	6
17	0	Pringkasap	2			2		2
18	Patokbeusi	Patokbeusi	6		3	1	2	6
19	0	Rancabango	4			3	1	4
20	Purwadadi	Purwadadi	10			9	1	10
21	Cikaum	Cikaum	9			9		9
22	Pagaden	Pagaden	6				6	6
23	0	Gunungsembung	4			2	2	4
24	Pagaden Barat	Pagaden Barat	9		7	1	1	9
25	Cipunagara	Cipunagara	10		5	5		10
26	Compreng	Compreng	3		1	2		3
27	0	Jatireja	5				5	5
28	Binong	Binong	9		6	2	1	9
29	Tambakdahan	Mariuk	4	1	1	2		4
30	0	Tambakdahan	5				5	5
31	Ciasem	Ciasem	6			6		6
32	0	Jatibaru	3				3	3
33	Pamanukan	Pamanukan	8			8		8
34	Sukasari	Batangsari	4			4		4
35	0	Mandalawangi	3			3		3
36	Pusakanagara	Pusakanagara	7			7		7
37	Pusakajaya	Karanganyar	8			8		8
38	Legonkulon	Legonkulon	7			7		7
39	Blanakan	Blanakan	5				5	5
40	0	Cilamaya Girang	4			4		4
Kabupaten			**253**	**1**	**29**	**154**	**69**	**253**

Sumber: Seksi Promosi & Pemberdayaan Masyarakat,

TABEL 92

AKREDITASI FASILITAS PELAYANAN KESEHATAN
KABUPATEN SUBANG
TAHUN 2024

NO	KECAMATAN	PUSKESMAS	JUMLAH PUSKESMAS TEREGISTRASI	STATUS AKREDITASI					RUMAH SAKIT	STATUS AKREDITASI						LABORATORIUM	STATUS AKREDITASI				KLINIK PRATAMA	STATUS AKREDITASI				
				DASAR	MADYA	UTAMA	PARIPURNA	TOTAL TERAKREDITASI SD JULI 2023	NAMA RUMAH SAKIT	DASAR	PERDANA	UTAMA	MADYA	PARIPURNA	JUMLAH RS TERAKREDITASI TAHUN 2023	NAMA LABORATORIUM	PENUH / Paripurna	BERSYARAT	Utama	TOTAL TERAKREDITASI	NAMA KLINIK	PARIPURNA	UTAMA	MADYA	DASAR	TOTAL TERAKREDITASI
1	Sagalaherang	Sagalaherang	1				1	1							0				0						0
2	Serangpanjang	Serangpanjang	1				1	1							0				0						0
3	Jalancagak	Jalancagak	1				1	1							0	Mitra Sahabat			0	Mitra Medika Tambakan	1				1
																Fortes				Assyifa Medika	1				1
																				Yassi Medika	1				1
																				Wiras Asih		1			1
4	Kasomalang	Kasomalang	1				1	1							0				0	Sinta	1				1
5	Ciater	Palasari	1				1	1							0				0						0
6	Cisalak	Cisalak	1				1	1							0				0						0
7	Tanjungsiang	Tanjungsiang	1				1	1							0				0						0
8	Cijambe	Tanjungwangi	1			1		1							0				0						0
9	0	Cirangkong	1				1	1							0				0						0
10	Cibogo	Cibogo	1				1	1							0				0	Hadi Husada	1				1
																				Cahaya Medika Insani	1				1
																				Rizkia Bunda	1				1
																				Insan Madani	1				1
																				Tria Medika	1				1
11	Subang	Cikalapa	1				1	1	RS PTPN					1	1				0	Assyifa Wahareja	1				1
12		Sukamahayu	1				1	1	RSUD Subang					1	1	Labkesda			1	1	Bhayangkara Polres	1				1
																				Subang Eye Centre	1				1
									RSIA Griha Mutiara Subang					1	1	Jasa Kartini			0	Hasna Medika	1				1
															0	Almira			0	Pos kesehatan 03.10.05 Subang	1				1
															0				0	Mitra Medika Abadi	1				1
															0	Kimia Farma	1		1	Kimia Farma Subang	1				1
															0				0	Korpri		1			1
															0				0	Lapas Subang	1				1
															0				0	Nurul Inayah	1				1
															0				0	Amalia Laksono	1				1
																				Jasa Kartini	1				1
																				Global medika Centre	1				1
																				Hanifah Medika	1				1
																				Aulia Husada	1				1
																				Nurul Ilham	1				1
13	Kalijati	Kalijati	1				1	1	RSAJ Dr Hoediyono				1		1				0	Angkasa	1				1
															0				0	Jamilah	1				1
															0				0	Kalijati	1				1
															0				0	Larasati	1				1
14	Dawuan	Rawalele	1				1	1							0				0	PT DAENONG GLOBAL					0
15	Cipeundeuy	Cipeundeuy	1				1	1	RSU Indoesehat					1	1				0	Nurussyfa	1				1
									RSU Rayhan					1	1				0	Santosa	1				1
																				Eco Medika Centre	1				1
16	Pabuaran	Pabuaran	1				1	1							0				0	Mitra Sehat	1				1
															0				0	Sabar Jaya		1			1
17	0	Pringkasap	1				1	1							0				0						0
18	Patokbeusi	Patokbeusi	1				1	1							0				0	Puri Kasih		1			1
															0				0	Hali Masitoh		1			1
																				Dean Medika	1				1
19	0	Rancabango	1				1	1							0				0	Evian dr. Iwan	1				1
20	Purwadadi	Purwadadi	1				1	1							0				0	Raihan Husada	1				1
															0				0	Sikalaya	1				1
																				Harapan Bunda	1				1
21	Cikaum	Cikaum	1			1		1							0				0						0
22	Pagaden	Pagaden	1				1	1	RSU H. Syaiful Anwar				1		1	Armida			1	1	Nur Insan		1			1
									RSU Mutiara Hati					1	1				0						0
23		Gunungsembung	1				1	1	RSU Hamori					1	1				0	Mahardika Centre Pagaden	1				1
																				Azkia	1				1
24	Pagaden Barat	Pagaden Barat	1				1	1							0				0						0
25	Cipunagara	Cipunagara	1				1	1							0				0	Habie Medika		1			1
26	Compreng	Compreng	1			1		1							0				0						0
27	0	Jatireja	1			1		1							0				0	Bunda Maryam	1				1
28	Binong	Binong	1				1	1							0				0	Bijana Syfa		1			1
29	Tambakdahan	Mariuk	1				1	1							0				0						0
30	0	Tambakdahan	1				1	1	RSU Karisma					1	1				0						0
31	Ciasem	Ciasem	1				1	1							0				0	Citra Haikal Husada	1				1
															0	Paramagis			0	Anugrah sehat		1			1
															0				0	Melody	1				1
32	0	Jatibaru	1			1		1							0				0						0
33	Pamanukan	Pamanukan	1				1	1	RSU PMC					1	1	Klinik Setia			0	Pangadangan	1				1
34	Sukasari	Batangsari	1				1	1							0				0						0
35	0	Mandalawangi	1				1	1							0				0						0
36	Pusakanagara	Pusakanagara	1				1	1							0				0						0
37	Pusakajaya	Karanganyar	1				1	1							0				0	Adi Wijaya		1			1
38	Legonkulon	Legonkulon	1				1	1							0				0						0
39	Blanakan	Blanakan	1				1	1							0				0	Bhakti Asih	1				1
40	0	Citemaya Girang	1				1	1							0				0	Mitra Siaga	1				1
TOTAL			40	0	0	5	35	40	11	0	0	2	1	8	11	9	1	0	2	3		45	10	0	0	55

Seksi Fasilitas Pelayanan Kesehatan dan peningkatan mutu Dinkes Kab Subang

TABEL

KASUS GIGITAN HEWAN LAUT MENURUT JENIS KELAMIN, PER PUSKESMAS
KABUPATEN SUBANG
TAHUN 2024

NO	KECAMATAN	PUSKESMAS	GIGITAN HEWAN LAUT			
			JUMLAH KASUS GIGITAN HEWAN LAUT			JUMLAH KASUS KEMATIAN
			L	P	L+P	
1	2	3	4	5	5	6
1	Sagalaherang	Sagalaherang	-	-	-	-
2	Serangpanjang	Serangpanjang	-	-	-	-
3	Jalancagak	Jalancagak	-	-	-	-
4	Kasomalang	Kasomalang	-	-	-	-
5	Ciater	Palasari	-	-	-	-
6	Cisalak	Cisalak	-	-	-	-
7	Tanjungsiang	Tanjungsiang	-	-	-	-
8	Cijambe	Tanjungwangi	-	-	-	-
9	0	Cirangkong	-	-	-	-
10	Cibogo	Cibogo	-	-	-	-
11	Subang	Cikalapa	-	-	-	-
12	0	Sukarahayu	-	-	-	-
13	Kalijati	Kalijati	-	-	-	-
14	Dawuan	Rawalele	-	-	-	-
15	Cipeundeuy	Cipeundeuy	-	-	-	-
16	Pabuaran	Pabuaran	-	-	-	-
17	0	Pringkasap	-	-	-	-
18	Patokbeusi	Patokbeusi	-	-	-	-
19	0	Rancabango	-	-	-	-
20	Purwadadi	Purwadadi	-	-	-	-
21	Cikaum	Cikaum	-	-	-	-
22	Pagaden	Pagaden	-	-	-	-
23	0	Gunungsembung	-	-	-	-
24	Pagaden Barat	Pagaden Barat	-	-	-	-
25	Cipunagara	Cipunagara	-	-	-	-
26	Compreng	Compreng	-	-	-	-
27	0	Jatireja	-	-	-	-
28	Binong	Binong	-	-	-	-
29	Tambakdahan	Mariuk	-	-	-	-
30	0	Tambakdahan	-	-	-	-
31	Ciasem	Ciasem	-	-	-	-
32	0	Jatibaru	-	-	-	-
33	Pamanukan	Pamanukan	-	-	-	-
34	Sukasari	Batangsari	-	-	-	-
35	0	Mandalawangi	-	-	-	-
36	Pusakanagara	Pusakanagara	-	-	-	-
37	Pusakajaya	Karanganyar	-	-	-	-
38	Legonkulon	Legonkulon	-	-	-	-
39	Blanakan	Blanakan	-	-	-	-
40		Cilamaya Girang	-	-	-	-
JUMLAH (KAB/KOTA)			-	-	-	-

Sumber: Validasi data Kasus Gigitan Hewan Laut

Keterangan : Jumlah kasus adalah seluruh kasus yang a

TABEL

KASUS SENGATAN TAWON MENURUT JENIS KELAMIN, PER PUSKESMAS
KABUPATEN SUBANG
TAHUN 2024

NO	KECAMATAN	PUSKESMAS	SENGATAN TAWON			
			JUMLAH KASUS SENGATAN TAWON			JUMLAH KASUS KEMATIAN
			L	P	L+P	
1	2	3	4	5	5	6
1	Sagalaherang	Sagalaherang	-	-	-	-
2	Serangpanjang	Serangpanjang	-	-	-	-
3	Jalancagak	Jalancagak	-	-	-	-
4	Kasomalang	Kasomalang	-	-	-	-
5	Ciater	Palasari	-	-	-	-
6	Cisalak	Cisalak	-	-	-	-
7	Tanjungsiang	Tanjungsiang	-	-	-	-
8	Cijambe	Tanjungwangi	1	-	1	-
9	0	Cirangkong	-	-	-	-
10	Cibogo	Cibogo	-	-	-	-
11	Subang	Cikalapa	-	-	-	-
12	0	Sukarahayu	1	-	1	-
13	Kalijati	Kalijati	-	-	-	-
14	Dawuan	Rawalele	-	-	-	-
15	Cipeundeuy	Cipeundeuy	-	-	-	-
16	Pabuaran	Pabuaran	-	-	-	-
17	0	Pringkasap	-	-	-	-
18	Patokbeusi	Patokbeusi	-	-	-	-
19	0	Rancabango	-	-	-	-
20	Purwadadi	Purwadadi	-	-	-	-
21	Cikaum	Cikaum	-	-	-	-
22	Pagaden	Pagaden	-	-	-	-
23	0	Gunungsembung	-	-	-	-
24	Pagaden Barat	Pagaden Barat	-	-	-	-
25	Cipunagara	Cipunagara	-	-	-	-
26	Compreng	Compreng	-	-	-	-
27	0	Jatireja	-	-	-	-
28	Binong	Binong	-	-	-	-
29	Tambakdahan	Mariuk	-	-	-	-
30	0	Tambakdahan	-	-	-	-
31	Ciasem	Ciasem	-	-	-	-
32	0	Jatibaru	-	-	-	-
33	Pamanukan	Pamanukan	-	-	-	-
34	Sukasari	Batangsari	-	-	-	-
35	0	Mandalawangi	-	-	-	-
36	Pusakanagara	Pusakanagara	-	-	-	-
37	Pusakajaya	Karanganyar	-	-	-	-
38	Legonkulon	Legonkulon	-	-	-	-
39	Blanakan	Blanakan	-	-	-	-
40		Cilamaya Girang	-	-	-	-
JUMLAH (KAB/KOTA)			**2**	**0**	**2**	**0**

Sumber: Validasi data Kasus Gigitan Hewan Laut

Keterangan : Jumlah kasus adalah seluruh kasus yang ada di wilayah kerja puskesmas tersebut termasuk kasus yang ditemukan di RS

TABEL

KASUS ANTHRAX MENURUT JENIS KELAMIN, PER PUSKESMAS
KABUPATEN SUBANG
TAHUN 2024

NO	KECAMATAN	PUSKESMAS	ANTHRAX			
			JUMLAH KASUS ANTHRAX			JUMLAH KASUS KEMATIAN
			L	P	L+P	
1	2	3	4	5	5	6
1	Sagalaherang	Sagalaherang	-	-	-	-
2	Serangpanjang	Serangpanjang	-	-	-	-
3	Jalancagak	Jalancagak	-	-	-	-
4	Kasomalang	Kasomalang	-	-	-	-
5	Ciater	Palasari	-	-	-	-
6	Cisalak	Cisalak	-	-	-	-
7	Tanjungsiang	Tanjungsiang	-	-	-	-
8	Cijambe	Tanjungwangi	-	-	-	-
9	0	Cirangkong	-	-	-	-
10	Cibogo	Cibogo	-	-	-	-
11	Subang	Cikalapa	-	-	-	-
12	0	Sukarahayu	-	-	-	-
13	Kalijati	Kalijati	-	-	-	-
14	Dawuan	Rawalele	-	-	-	-
15	Cipeundeuy	Cipeundeuy	-	-	-	-
16	Pabuaran	Pabuaran	-	-	-	-
17	0	Pringkasap	-	-	-	-
18	Patokbeusi	Patokbeusi	-	-	-	-
19	0	Rancabango	-	-	-	-
20	Purwadadi	Purwadadi	-	-	-	-
21	Cikaum	Cikaum	-	-	-	-
22	Pagaden	Pagaden	-	-	-	-
23	0	Gunungsembung	-	-	-	-
24	Pagaden Barat	Pagaden Barat	-	-	-	-
25	Cipunagara	Cipunagara	-	-	-	-
26	Compreng	Compreng	-	-	-	-
27	0	Jatireja	-	-	-	-
28	Binong	Binong	-	-	-	-
29	Tambakdahan	Mariuk	-	-	-	-
30	0	Tambakdahan	-	-	-	-
31	Ciasem	Ciasem	-	-	-	-
32	0	Jatibaru	-	-	-	-
33	Pamanukan	Pamanukan	-	-	-	-
34	Sukasari	Batangsari	-	-	-	-
35	0	Mandalawangi	-	-	-	-
36	Pusakanagara	Pusakanagara	-	-	-	-
37	Pusakajaya	Karanganyar	-	-	-	-
38	Legonkulon	Legonkulon	-	-	-	-
39	Blanakan	Blanakan	-	-	-	-
40		Cilamaya Girang	-	-	-	-
JUMLAH (KAB/KOTA)			-	-	-	-

Sumber: Validasi data Kasus Gigitan Hewan Laut

Keterangan : Jumlah kasus adalah seluruh kasus yang

TABEL

KASUS FLU BURUNG MENURUT JENIS KELAMIN, PER PUSKESMAS
KABUPATEN SUBANG
TAHUN 2024

NO	KECAMATAN	PUSKESMAS	FLU BURUNG			
			JUMLAH KASUS FLU BURUNG			JUMLAH KASUS KEMATIAN
			L	P	L+P	
1	2	3	4	5	5	6
1	Sagalaherang	Sagalaherang	-	-	-	-
2	Serangpanjang	Serangpanjang	-	-	-	-
3	Jalancagak	Jalancagak	-	-	-	-
4	Kasomalang	Kasomalang	-	-	-	-
5	Ciater	Palasari	-	-	-	-
6	Cisalak	Cisalak	-	-	-	-
7	Tanjungsiang	Tanjungsiang	-	-	-	-
8	Cijambe	Tanjungwangi	-	-	-	-
9	0	Cirangkong	-	-	-	-
10	Cibogo	Cibogo	-	-	-	-
11	Subang	Cikalapa	-	-	-	-
12	0	Sukarahayu	-	-	-	-
13	Kalijati	Kalijati	-	-	-	-
14	Dawuan	Rawalele	-	-	-	-
15	Cipeundeuy	Cipeundeuy	-	-	-	-
16	Pabuaran	Pabuaran	-	-	-	-
17	0	Pringkasap	-	-	-	-
18	Patokbeusi	Patokbeusi	-	-	-	-
19	0	Rancabango	-	-	-	-
20	Purwadadi	Purwadadi	-	-	-	-
21	Cikaum	Cikaum	-	-	-	-
22	Pagaden	Pagaden	-	-	-	-
23	0	Gunungsembung	-	-	-	-
24	Pagaden Barat	Pagaden Barat	-	-	-	-
25	Cipunagara	Cipunagara	-	-	-	-
26	Compreng	Compreng	-	-	-	-
27	0	Jatireja	-	-	-	-
28	Binong	Binong	-	-	-	-
29	Tambakdahan	Mariuk	-	-	-	-
30	0	Tambakdahan	-	-	-	-
31	Ciasem	Ciasem	-	-	-	-
32	0	Jatibaru	-	-	-	-
33	Pamanukan	Pamanukan	-	-	-	-
34	Sukasari	Batangsari	-	-	-	-
35	0	Mandalawangi	-	-	-	-
36	Pusakanagara	Pusakanagara	-	-	-	-
37	Pusakajaya	Karanganyar	-	-	-	-
38	Legonkulon	Legonkulon	-	-	-	-
39	Blanakan	Blanakan	-	-	-	-
40		Cilamaya Girang	-	-	-	-
JUMLAH (KAB/KOTA)			-	-	-	-

Sumber: Validasi data Kasus Gigitan Hewan Laut
Keterangan : Jumlah kasus adalah seluruh kasus yang ac

TABEL

KASUS LEPTOSPIROSIS MENURUT JENIS KELAMIN, PER PUSKESMAS
KABUPATEN SUBANG
TAHUN 2024

NO	KECAMATAN	PUSKESMAS	LEPTOSPIROSIS											
			JUMLAH KASUS LEPTOSPIROSIS			JUMLAH KASUS	DIAGNOSIS				PENGOBATAN			JUMLAH KASUS KEMATIAN
			L	P	L+P		KLINIS	RDT	PCR	MAT	ANTIBIOTIK	SUPORTIF	LAIN - LAIN	
1	2	3	4	5	6	7	8	9	10	11	12	13	14	15
1	Sagalaherang	Sagalaherang	-	-	-	-	-	-	-	-	-	-	-	-
2	Serangpanjang	Serangpanjang	-	-	-	-	-	-	-	-	-	-	-	-
3	Jalancagak	Jalancagak	-	-	-	-	-	-	-	-	-	-	-	-
4	Kasomalang	Kasomalang	-	-	-	-	-	-	-	-	-	-	-	-
5	Ciater	Palasari	-	-	-	-	-	-	-	-	-	-	-	-
6	Cisalak	Cisalak	-	-	-	-	-	-	-	-	-	-	-	-
7	Tanjungsiang	Tanjungsiang	-	-	-	-	-	-	-	-	-	-	-	-
8	Cijambe	Tanjungwangi	-	-	-	-	-	-	-	-	-	-	-	-
9	0	Cirangkong	-	-	-	-	-	-	-	-	-	-	-	-
10	Cibogo	Cibogo	-	-	-	-	-	-	-	-	-	-	-	-
11	Subang	Cikalapa	-	-	-	-	-	-	-	-	-	-	-	-
12	0	Sukarahayu	-	-	-	-	-	-	-	-	-	-	-	-
13	Kalijati	Kalijati	-	-	-	-	-	-	-	-	-	-	-	-
14	Dawuan	Rawalele	-	-	-	-	-	-	-	-	-	-	-	-
15	Cipeundeuy	Cipeundeuy	-	-	-	-	-	-	-	-	-	-	-	-
16	Pabuaran	Pabuaran	-	-	-	-	-	-	-	-	-	-	-	-
17	0	Pringkasap	-	-	-	-	-	-	-	-	-	-	-	-
18	Patokbeusi	Patokbeusi	-	-	-	-	-	-	-	-	-	-	-	-
19	0	Rancabango	-	-	-	-	-	-	-	-	-	-	-	-
20	Purwadadi	Purwadadi	-	-	-	-	-	-	-	-	-	-	-	-
21	Cikaum	Cikaum	-	-	-	-	-	-	-	-	-	-	-	-
22	Pagaden	Pagaden	-	-	-	-	-	-	-	-	-	-	-	-
23	0	Gunungsembung	-	-	-	-	-	-	-	-	-	-	-	-
24	Pagaden Barat	Pagaden Barat	-	-	-	-	-	-	-	-	-	-	-	-
25	Cipunagara	Cipunagara	-	-	-	-	-	-	-	-	-	-	-	-
26	Compreng	Compreng	-	-	-	-	-	-	-	-	-	-	-	-
27	0	Jatireja	-	-	-	-	-	-	-	-	-	-	-	-
28	Binong	Binong	-	-	-	-	-	-	-	-	-	-	-	-
29	Tambakdahan	Mariuk	-	-	-	-	-	-	-	-	-	-	-	-
30	0	Tambakdahan	-	-	-	-	-	-	-	-	-	-	-	-
31	Ciasem	Ciasem	-	-	-	-	-	-	-	-	-	-	-	-
32	0	Jatibaru	-	-	-	-	-	-	-	-	-	-	-	-
33	Pamanukan	Pamanukan	-	-	-	-	-	-	-	-	-	-	-	-
34	Sukasari	Batangsari	-	-	-	-	-	-	-	-	-	-	-	-
35	0	Mandalawangi	-	-	-	-	-	-	-	-	-	-	-	-
36	Pusakanagara	Pusakanagara	-	-	-	-	-	-	-	-	-	-	-	-
37	Pusakajaya	Karanganyar	-	-	-	-	-	-	-	-	-	-	-	-
38	Legonkulon	Legonkulon	-	-	-	-	-	-	-	-	-	-	-	-
39	Blanakan	Blanakan	-	-	-	-	-	-	-	-	-	-	-	-
40		Cilamaya Girang	-	-	-	-	-	-	-	-	-	-	-	-
JUMLAH (KAB/KOTA)			-	-	-	-	-	-	-	-	-	-	-	-

Sumber: Validasi data Kasus Gigitan Hewan Laut
Keterangan : Jumlah kasus adalah seluruh kasus)

TABEL. A

SKRINING PTM PRIORITAS BERDASARKAN SIPTM DAN ASIK
KABUPATEN SUBANG
TAHUN 2024

NO	KECAMATAN	PUSKESMAS	SASARAN SKRINING PTM PRIORITAS DIABETES MELITUS 2024	SKRINING PTM PRIORITAS DIABETES MELITUS			SASARAN SKRINING PTM PRIORITAS HIPERTENSI 2024	SKRINING PTM PRIORITAS HIPERTENSI			SASARAN SKRINING PTM PRIORITAS OBESITAS 2024	SKRINING PTM PRIORITAS OBESITAS			SASARAN SKRINING PTM PRIORITAS KANKER LEHER RAHIM 2024	SKRINING PTM PRIORITAS KANKER LEHER RAHIM			SASARAN SKRINING PTM PRIORITAS KANKER PAYUDARA 2024	SKRINING PTM PRIORITAS PAYUDARA		
				CAPAIAN BERDASARKAN SIPTM DAN ASIK TAHUN 2024		TARGET (%)		CAPAIAN BERDASARKAN SIPTM DAN ASIK TAHUN 2024		TARGET (%)		CAPAIAN BERDASARKAN SIPTM DAN ASIK TAHUN 2024		TARGET (%)		CAPAIAN BERDASARKAN SIPTM DAN ASIK TAHUN 2024		TARGET (%)		CAPAIAN BERDASARKAN SIPTM DAN ASIK TAHUN 2024		TARGET (%)
				JUMLAH YANG DIPERIKSA	PERSENTASE CAPAIAN			JUMLAH YANG DIPERIKSA	PERSENTASE CAPAIAN			JUMLAH YANG DIPERIKSA	PERSENTASE CAPAIAN			JUMLAH YANG DIPERIKS	PERSENTASE CAPAIAN			JUMLAH YANG DIPERIKSA	PERSENTASE CAPAIAN	
1	2	3	4	5	6	7	8	9	10	11	12	13	14	15	16	17	18	19	20	21	22	23
1	Sagalaherang	Sagalaherang	17.056	16.281	95,46	90	25.317	18.162	71,74	90	25.317	18.685	73,80	90	5.042	202	4,01	90	5.042	202	4,01	90
2	Serangpanjang	Serangpanjang	14.546	17.526	120,49	90	21.594	20.246	93,76	90	21.594	17.032	78,87	90	4.223	385	9,12	90	4.223	385	9,12	90
3	Jalancagak	Jalancagak	26.666	7.151	26,82	90	39.580	9.220	23,29	90	39.580	7.157	18,08	90	7.848	604	7,70	90	7.848	604	7,70	90
4	Kasomalang	Kasomalang	24.359	11.819	48,52	90	36.161	14.113	39,03	90	36.161	11.688	32,32	90	7.082	110	1,55	90	7.082	110	1,55	90
5	Ciater	Palasari	16.574	1.176	7,10	90	24.602	7.777	31,61	90	24.602	5.939	24,14	90	4.816	495	10,28	90	4.816	495	10,28	90
6	Cisalak	Cisalak	23.320	15.888	68,13	90	34.614	19.708	56,94	90	34.614	15.937	46,04	90	6.847	549	8,02	90	6.847	745	10,88	90
7	Tanjungsiang	Tanjungsiang	25.253	9.559	37,85	90	37.485	9.738	25,98	90	37.485	9.531	25,43	90	7.376	440	5,97	90	7.376	472	6,40	90
8	Cijambe	Tanjungwangi	15.140	4.997	33,01	90	22.473	5.809	25,85	90	22.473	5.571	24,79	90	4.482	125	2,79	90	4.482	125	2,79	90
9	0	Cirangkong	8.214	4.762	57,97	90	12.192	9.711	79,65	90	12.192	7.806	64,03	90	2.403	273	11,36	90	2.403	1.791	74,53	90
10	Cibogo	Cibogo	25.559	7.387	28,90	90	37.933	13.025	34,34	90	37.933	11.531	30,40	90	7.630	412	5,40	90	7.630	412	5,40	90
11	Subang	Cikalapa	24.941	15.469	62,02	90	37.022	18.674	50,44	90	37.022	15.468	41,78	90	7.299	155	2,12	90	7.299	155	2,12	90
12	0	Sukarahayu	38.780	2.337	6,03	90	57.570	9.468	16,45	90	57.570	6.789	11,79	90	11.133	217	1,95	90	11.133	217	1,95	90
13	Kalijati	Kalijati	33.346	5.832	17,49	90	49.484	13.047	26,37	90	49.484	13.142	26,56	90	10.150	1.246	12,28	90	10.150	1.246	12,28	90
14	Dawuan	Rawalele	22.658	2.517	11,11	90	33.631	18.411	54,74	90	33.631	15.140	45,02	90	6.675	1.200	17,98	90	6.675	1.200	17,98	90
15	Cipeundeuy	Cipeundeuy	27.712	16.027	57,83	90	41.131	16.276	39,57	90	41.131	16.208	39,41	90	8.186	605	7,39	90	8.186	605	7,39	90
16	Pabuaran	Pabuaran	23.967	8.304	34,65	90	35.575	9.427	26,50	90	35.575	8.276	23,26	90	7.058	253	3,58	90	7.058	253	3,58	90
17	0	Pringkasap	12.083	6.419	53,12	90	17.936	9.330	52,02	90	17.936	8.277	46,15	90	3.559	265	7,45	90	3.559	265	7,45	90
18	Patokbeusi	Patokbeusi	28.723	17.939	62,46	90	42.631	20.478	48,04	90	42.631	17.698	41,51	90	8.508	621	7,30	90	8.508	621	7,30	90
19	0	Rancabango	18.491	4.425	23,93	90	27.451	7.130	25,97	90	27.451	5.650	20,58	90	5.377	852	15,85	90	5.377	852	15,85	90
20	Purwadadi	Purwadadi	32.610	12.491	38,30	90	48.401	16.552	34,20	90	48.401	13.328	27,54	90	9.677	1.115	11,52	90	9.677	1.115	11,52	90
21	Cikaum	Cikaum	27.445	28.509	103,88	90	40.734	31.172	76,53	90	40.734	29.801	73,16	90	8.176	234	2,86	90	8.176	234	2,86	90
22	Pagaden	Pagaden	22.684	17.970	79,22	90	33.672	19.953	59,26	90	33.672	18.313	54,39	90	6.628	357	5,39	90	6.628	357	5,39	90
23	0	Gunungsembung	12.767	1.503	11,77	90	18.946	1.410	7,44	90	18.946	1.334	7,04	90	3.820	101	2,64	90	3.820	101	2,64	90
24	Pagaden Barat	Pagaden Barat	19.256	633	3,29	90	28.579	32.930	115,22	90	28.579	24.803	86,79	90	5.750	800	13,91	90	5.750	800	13,91	90
25	Cipunagara	Cipunagara	36.043	5.089	14,12	90	53.505	11.109	20,76	90	53.505	9.795	18,31	90	10.339	587	5,68	90	10.339	587	5,68	90
26	Compreng	Compreng	15.284	2.114	13,83	90	22.680	5.972	26,33	90	22.680	5.396	23,79	90	4.727	280	5,92	90	4.727	800	16,92	90
27	0	Jatireja	14.816	8.457	57,08	90	21.990	12.046	54,78	90	21.990	11.127	50,60	90	4.406	135	3,06	90	4.406	135	3,06	90
28	Binong	Binong	24.763	13.531	54,64	90	36.767	20.318	55,26	90	36.767	18.603	50,60	90	6.989	462	6,61	90	6.989	462	6,61	90
29	Tambakdahan	Mariuk	10.853	1.713	15,78	90	16.108	2.854	17,72	90	16.108	2.639	16,38	90	3.220	65	2,02	90	3.220	65	2,02	90
30	0	Tambakdahan	14.437	8.456	58,57	90	21.428	12.428	58,00	90	21.428	12.120	56,56	90	4.277	60	1,40	90	4.277	60	1,40	90
31	Ciasem	Ciasem	48.342	11.243	23,26	90	71.748	17.335	24,16	90	71.748	11.651	16,24	90	14.374	501	3,49	90	14.374	501	3,49	90
32	0	Jatibaru	16.922	2.052	12,13	90	25.119	6.773	26,96	90	25.119	4.735	18,85	90	4.962	458	9,23	90	4.962	458	9,23	90
33	Pamanukan	Pamanukan	32.346	8.354	25,83	90	48.021	14.073	29,31	90	48.021	13.518	28,15	90	9.274	381	4,11	90	9.274	381	4,11	90
34	Sukasari	Batangsari	13.264	4.464	33,66	90	19.686	7.178	36,46	90	19.686	6.338	32,20	90	3.987	187	4,69	90	3.987	187	4,69	90
35	0	Mandalawangi	9.293	944	10,16	90	13.800	1.022	7,41	90	13.800	906	6,57	90	2.595	521	20,08	90	2.595	521	20,08	90
36	Pusakanagara	Pusakanagara	24.788	7.568	30,53	90	36.790	11.785	32,03	90	36.790	10.290	27,97	90	7.368	531	7,21	90	7.368	531	7,21	90
37	Pusakajaya	Karanganyar	26.436	6.864	25,96	90	39.252	7.512	19,14	90	39.252	6.938	17,68	90	7.429	203	2,73	90	7.429	203	2,73	90
38	Legonkulon	Legonkulon	14.516	1.048	7,22	90	21.545	3.452	16,02	90	21.545	3.003	13,94	90	4.298	242	5,63	90	4.298	242	5,63	90
39	Blanakan	Blanakan	19.462	1.120	5,75	90	28.894	4.942	17,10	90	28.894	4.538	15,71	90	5.558	51	0,92	90	5.558	51	0,92	90
40		Cilamaya Girang	17.465	2.088	11,96	90	25.924	2.565	9,89	90	25.924	2.375	9,16	90	5.141	219	4,26	90	5.141	219	4,26	90
JUMLAH (KAB/KOTA)			**881180**	**322026**	**36,54**	**90**	**1.307.971**	**493.131**	**37,70**	**90**	**1.307.971**	**429.076**	**32,80**	**90**	**258.689**	**16.499**	**6,38**	**90**	**258.689**	**18.765**	**7,25**	**90**

Sumber: SIPTM, ASIk dan Manual

DO Sasaran Skrining DM : Skrining DM dilakukan dengan Pemeriksaan Gula Darah Puasa, Sewaktu, 2 jam PP atau HBa1C pada Penduduk Usai ≥ 40 Tahun dan Penduduk Usia 15 -39 yang memiliki Faktor Risiko Obeseitas (dihitung dengan Prevalensi Obesitas Berdasarkan Riskesdas 2018)

DO Sasaran Skrining Hipertensi : Skrining Hipertensi dilakukan dengan Pemeriksaan Tekanan Darah (Sistol dan Diastol) pada Penduduk Usai ≥ 15 Tahun

DO Sasaran Skrining Obeseitas : Skrining Obesitas dilakukan dengan Pemeriksaan Tinggi Badan, Berat Badan dan Lingkar Perut pada Penduduk Usai ≥ 15 Tahun

DO Sasaran Skrining Kanker Leher Rahim : Skrining Kanker Leher Rahim dilakukan dengan Pemeriksaan IVA Test pada Penduduk Wanita Usai Subur 30-50 Tahun yang dilakukan 3 (tiga) Tahun 1 (satu) kali

DO Sasaran Skrining Kanker Payudara : Skrining Kanker Payudara dilakukan dengan Pemeriksaan SADANIS pada Penduduk Wanita Usai Subur 30-50 Tahun yang dilakukan 3 (tiga) Tahun 1 (satu) kali

DO Sasaran Skrining Gangguan Indera : Skrining Gangguan Indera dilakukan dengan Pemeriksaan Tajam Penglihatan dan Tajam Pendengaran pada Penduduk Usai ≥ 7 Tahun

DO Sasaran Skrining Stroke : Skrining Stroke dilakukan dengan Pemeriksaan Profil Lipid pada Penderita DM dan Penderita Hipertensi Usai ≥ 40 Tahun (dihitungan dengan Prevalensi Penderita DM dan Hipertensi yang didiagnosa Dokter berdasarakan Riskesdas 2018)

DO Sasaran Skrining Penyakit Jantung : Skrining Penyakit Jantung dilakukan dengan Pemeriksaan EKG pada Penderita DM dan Penderita Hipertensi Usai ≥ 40 Tahun (dihitungan dengan Prevalensi Penderita DM dan Hipertensi yang didiagnosa Dokter berdasarakan Riskesdas 2018)

DO Sasaran Skrining PPOK : Skrining PPOK dilakukan dengan Kuesioner PUMA pada Penduduk Perokok Usai ≥ 40 Tahun (dihitung dengan Proporsi Perokok Setiap hari dan Perokok Kanga-kadang berdasarkan Riskesdas 2018)

DO Skrining PTM Prioritas : Rerata Persentase Hasil Skrining DM, Hipertensi, Obesitas, Kanker Leher Rahim, Kanker Payudara, Gangguan Indera, Stroke, Penyakit Jantung, dan PPOK

TABEL B

SASARAN SKRINING PTM PRIORITAS GANGGUAN INDERA 2024	SKRINING PTM PRIORITAS GANGGUAN INDERA			SASARAN SKRINING PTM PRIORITAS STROKE 2024	SKRINING PTM PRIORITAS STROKE			SASARAN SKRINING PTM PRIORITAS PENYAKIT JANTUNG 2024	SKRINING PTM PRIORITAS PENYAKIT JANTUNG			SASARAN SKRINING PTM PRIORITAS PPOK 2024	SKRINING PTM PRIORITAS PPOK			SKRINING PTM PRIORITAS		
	CAPAIAN BERDASARKAN SIPTM DAN ASIK TAHUN 2024		TARGET (%)		CAPAIAN BERDASARKAN SIPTM DAN ASIK TAHUN 2024		TARGET (%)		CAPAIAN BERDASARKAN SIPTM DAN ASIK TAHUN 2024		TARGET (%)		CAPAIAN BERDASARKAN SIPTM DAN ASIK TAHUN 2024		TARGET (%)	CAPAIAN BERDASARKAN SIPTM DAN ASIK TAHUN 2024		TARGET (%)
	JUMLAH YANG DIPERIKSA	PERSENTASE CAPAIAN			JUMLAH YANG DIPERIKSA	PERSENTASE CAPAIAN			JUMLAH YANG DIPERIKSA	PERSENTASE CAPAIAN			JUMLAH YANG DIPERIKS	PERSENTASE CAPAIAN		JUMLAH YANG DIPERIKSA	PERSENTASE CAPAIAN	
24	25	26	27	28	29	30	31	32	33	34	35	36	37	38	39	40	41	42
28.899	6.273	21,71	90	1.457	340	23,34	90	1.457	260	17,84	90	4.279	1.032	24,12	90	336,02	**37,34**	90
24.972	7.208	28,86	90	1.242	698	56,20	90	1.242	657	52,90	90	3.649	2.715	74,40	90	523,72	**58,19**	90
48.152	8.632	17,93	90	2.279	3.576	156,91	90	2.279	3.576	156,91	90	6.690	1.156	17,28	90	432,61	**48,07**	90
29.362	7.182	24,46	90	2.081	85	4,08	90	2.081	115	5,53	90	6.111	79	1,29	90	158,34	**17,59**	90
40.493	9.222	22,77	90	1.417	452	31,90	90	1.417	645	45,52	90	4.158	180	4,33	90	187,92	**20,88**	90
42.795	18.075	42,24	90	1.992	741	37,20	90	1.992	741	37,20	90	5.850	1.097	18,75	90	325,39	**36,15**	90
43.478	8.933	20,55	90	2.158	224	10,38	90	2.158	224	10,38	90	6.335	1.300	20,52	90	163,45	**18,16**	90
23.732	2.331	9,82	90	1.294	652	50,39	90	1.294	1.027	79,37	90	3.799	2.050	53,96	90	282,76	**31,42**	90
14.238	3.361	23,61	90	702	20	2,85	90	702	20	2,85	90	2.061	20	0,97	90	317,82	**35,31**	90
48.772	8.804	18,05	90	2.184	519	23,76	90	2.184	403	18,45	90	6.413	702	10,95	90	175,65	**19,52**	90
44.865	8.401	18,73	90	2.131	377	17,69	90	2.131	637	29,89	90	6.257	420	6,71	90	231,51	**25,72**	90
86.226	15.090	17,50	90	3.313	697	21,04	90	3.313	729	22,00	90	9.728	732	7,52	90	106,23	**11,80**	90
64.736	34.124	52,71	90	2.849	1.727	60,62	90	2.849	1.830	64,23	90	8.367	2.339	27,96	90	300,48	**33,39**	90
39.151	9.238	23,60	90	1.936	350	18,08	90	1.936	350	18,08	90	5.685	550	9,67	90	216,25	**24,03**	90
49.273	9.197	18,67	90	2.368	220	9,29	90	2.368	220	9,29	90	6.952	150	2,16	90	191,00	**21,22**	90
44.291	9.216	20,81	90	2.048	333	16,26	90	2.048	369	18,02	90	6.013	244	4,06	90	150,72	**16,75**	90
14.762	2.967	20,10	90	1.032	84	8,14	90	1.032	54	5,23	90	3.031	261	8,61	90	208,26	**23,14**	90
47.250	8.455	17,89	90	2.454	1.719	70,05	90	2.454	1.719	70,05	90	7.207	964	13,38	90	337,97	**37,55**	90
31.499	5.445	17,29	90	1.580	43	2,72	90	1.580	148	9,37	90	4.639	26	0,56	90	132,11	**14,68**	90
63.831	11.922	18,68	90	2.787	1.059	38,00	90	2.787	1.059	38,00	90	8.182	880	10,76	90	228,51	**25,39**	90
47.094	10.885	23,11	90	2.345	98	4,18	90	2.345	83	3,54	90	6.886	248	3,60	90	293,72	**32,64**	90
36.420	7.812	21,45	90	1.938	342	17,65	90	1.938	320	16,51	90	5.691	393	6,91	90	266,15	**29,57**	90
24.278	3.252	13,39	90	1.091	105	9,62	90	1.091	30	2,75	90	3.203	190	5,93	90	63,24	**7,03**	90
32.007	8.814	27,54	90	1.646	1.340	81,41	90	1.646	1.340	81,41	90	4.832	2.004	41,47	90	464,96	**51,66**	90
58.706	8.074	13,75	90	3.080	369	11,98	90	3.080	369	11,98	90	9.041	656	7,26	90	109,51	**12,17**	90
16.033	2.988	18,64	90	1.306	1.450	111,03	90	1.306	450	34,46	90	3.836	3	0,08	90	251,00	**27,89**	90
26.716	7.056	26,41	90	1.266	127	10,03	90	1.266	102	8,06	90	3.717	155	4,17	90	217,26	**24,14**	90
41.655	7.554	18,13	90	2.115	433	20,47	90	2.115	433	20,47	90	6.211	492	7,92	90	240,72	**26,75**	90
17.412	11.621	66,74	90	927	35	3,78	90	927	35	3,78	90	2.723	35	1,29	90	129,50	**14,39**	90
21.768	4.852	22,29	90	1.234	33	2,67	90	1.234	33	2,67	90	3.622	36	0,99	90	204,57	**22,73**	90
69.041	11.090	16,06	90	4.131	527	12,76	90	4.131	101	2,44	90	12.128	530	4,37	90	106,26	**11,81**	90
34.517	9.972	28,89	90	1.446	218	15,08	90	1.446	218	15,08	90	4.245	213	5,02	90	140,46	**15,61**	90
56.013	10.554	18,84	90	2.764	439	15,88	90	2.764	568	20,55	90	8.113	368	4,54	90	151,31	**16,81**	90
22.520	12.843	57,03	90	1.134	425	37,48	90	1.134	367	32,36	90	3.328	464	13,94	90	252,51	**28,06**	90
16.889	1.972	11,68	90	794	11	1,39	90	794	12	1,51	90	2.331	14	0,60	90	79,46	**8,83**	90
37.559	5.494	14,63	90	2.118	851	40,18	90	2.118	851	40,18	90	6.220	1.127	18,12	90	218,05	**24,23**	90
43.606	9.928	22,77	90	2.258	51	2,26	90	2.258	28	1,24	90	6.630	300	4,52	90	99,03	**11,00**	90
21.007	3.096	14,74	90	1.242	78	6,28	90	1.242	78	6,28	90	3.642	40	1,10	90	76,84	**8,54**	90
34.056	4.081	11,98	90	1.662	57	3,43	90	1.662	56	3,37	90	4.882	85	1,74	90	60,92	**6,77**	90
27.239	3.960	14,54	90	1.493	121	8,10	90	1.493	86	5,76	90	4.382	86	1,96	90	69,90	**7,77**	90
1.515.313	**339.974**	22,44	**90**	**75.294**	**21.026**	27,93	**90**	**75.294**	**20.343**	27,02	**90**	**221.069**	**24.336**	11,01	**90**	209,07	**23,23**	**90**

Tabel

DATA KESEHATAN OLAHRAGA
KABUPATEN SUBANG
TAHUN 2024

No	Kecamatan	Puskesmas	Jumlah Puskesmas	Jumlah Kit Kebugaran	Puskesmas yang meningkatkan aktivitas		Anak Sekolah			Calon Jemaah Haji (CJH) yang Diukur Kebugarannya	Kelompok Olahraga		Pekerja			Jumlah Instansi (Selain ASN dan OPD)		Jumlah Instansi Pemerintah		
					Jumlah	%	Jumlah Anak Sekolah	Jumlah Anak Sekolah yang Diukur Kebugarannya	%		Jumlah Kelompok Olahraga	Jumlah Kelompok Olahraga yang Diukur Kebugarannya	Jumlah Pekerja	Jumlah Pekerja yang Diukur Kebugarannya	%	Jumlah Instansi (Selain ASN dan OPD) yang Melaksanakan Pengukuran Kebugaran	Jumlah Instansi (Selain ASN dan OPD) yang Diukur Kebugarannya	Jumlah Instansi Pemerintah yang Melaksanakan Pengukuran Kebugaran	Jumlah ASN yang diukur Kebugarannya	Jumlah Non - ASN yang diukur Kebugarannya
1	Sagalaherang	Sagalaherang	1	-	1	100	105	88	83,81	27	10	5	20	10	50	4	4	6	48	88
2	Serangpanjang	Serangpanjang	1	-	1	100	4.020	258	6,42	10	2	2	180	163	91	5	3	4	61	33
3	Jalancagak	Jalancagak	1	-	1	100	60	60	100	16	8	6	0	0	#DIV/0!	0	0	1	47	20
4	Kasomalang	Kasomalang	1	-	1	100	517	350	67,70	30	10	9	61	61	100	0	0	1	39	21
5	Ciater	Palasari	1	-	1	100	916	343	37,45	12	9	9	262	189	72	1	1	9	51	140
6	Cisalak	Cisalak	1	1	1	100	42	38	90,48	41	9	9	86	61	71	2	2	4	42	26
7	Tanjungsiang	Tanjungsiang	1	-	1	100	213	126	59,15	28	2	2	56	23	41	0	0	2	23	0
8	Cijambe	Tanjungwangi	1	-	1	100	430	410	95,35	5	5	5	68	68	100	15	15	3	32	17
9	0	Cirangkong	1	-	1	100	60	60	100	2	3	3	30	30	100	1	1	1	10	9
10	Cibogo	Cibogo	1	1	1	100	638	250	39,18	15	2	2	70	60	86	15	15	2	60	60
11	Subang	Cikalapa	1	1	1	100	1.220	40	3,28	32	3	1	0	0	#DIV/0!	0	0	1	25	0
12	0	Sukarahayu	1	1	1	100	1.025	805	78,54	66	44	42	1342	421	31	2	1	6	279	135
13	Kalijati	Kalijati	1	-	1	100	90	60	66,67	49	7	7	70	50	71	2	2	5	55	30
14	Dawuan	Rawalele	1	-	1	100	619	589	95,15	16	10	7	28	28	100	1	3	3	55	25
15	Cipeundeuy	Cipeundeuy	1	1	1	100	45	45	100	13	7	1	54	21	39	1	1	2	50	20
16	Pabuaran	Pabuaran	1	-	1	100	306	265	86,60	32	6	3	59	30	51	0	0	1	17	13
17	0	Pringkasap	1	-	1	100	28	24	85,71	0	4	3	34	28	82	0	0	1	37	13
18	Patokbeusi	Patokbeusi	1	1	1	100	218	206	94,50	29	5	3	30	27	90	0	0	1	27	7
19	0	Rancabango	1	-	1	100	51	51	100	22	33	1	58	49	84	0	0	1	8	4
20	Purwadadi	Purwadadi	1	-	1	100	150	150	100	54	8	8	50	50	100	0	0	1	50	15
21	Cikaum	Cikaum	1	-	1	100	1.400	255	18,21	22	15	12	55	0	0	1	0	14	32	56
22	Pagaden	Pagaden	1	-	1	100	2.719	2.719	100	31	6	6	216	216	100	7	7	7	216	123
23	0	Gunungsembung	1	-	1	100	20	20	100	5	1	1	50	30	60	0	0	1	20	10
24	Pagaden Barat	Pagaden Barat	1	1	1	100	1.919	120	6,25	35	9	0	0	0	#DIV/0!	0	0	1	25	26
25	Cipunagara	Cipunagara	1	1	1	100	267	267	100	39	23	23	381	381	100	1	1	1	134	24
26	Compreng	Compreng	1	-	1	100	235	235	100	28	5	4	56	0	0	0	0	2	35	8
27	0	Jatireja	1	-	1	100	48	48	100	16	2	2	40	27	68	3	3	3	37	22
28	Binong	Binong	1	-	1	100	573	383	66,84	49	21	1	67	34	51	0	0	1	84	10
29	Tambakdahan	Mariuk	1	-	1	100	114	95	83,33	32	3	1	80	40	50	1	1	1	15	7
30	0	Tambakdahan	1	-	1	100	282	271	96,10	39	7	1	15	15	100	2	1	1	42	16
31	Ciasem	Ciasem	1	1	1	100	420	420	100	53	22	0	94	87	93	9	9	9	98	80
32	0	Jatibaru	1	-	1	100	46	46	100	13	0	0	0	0	#DIV/0!	0	0	3	25	19
33	Pamanukan	Pamanukan	1	1	1	100	120	120	100	65	2	2	10	10	100	1	1	1	35	20
34	Sukasari	Batangsari	1	1	1	100	103	103	100	12	20	1	229	34	15	4	0	1	26	8
35	0	Mandalawangi	1	-	1	100	300	300	100	12	3	3	38	38	100	12	12	3	20	18
36	Pusakanagara	Pusakanagara	1	1	1	100	239	239	100	20	16	0	0	0	#DIV/0!	0	0	1	47	24
37	Pusakajaya	Karanganyar	1	-	1	100	58	58	100	55	2	2	51	51	100	1	1	1	20	20
38	Legonkulon	Legonkulon	1	-	1	100	254	238	93,70	11	9	6	105	100	95	7	5	5	56	44
39	Blanakan	Blanakan	1	-	1	100	350	255	72,86	32	5	5	62	62	100	0	0	9	45	45
40	0	Cilamaya Girang	1	-	1	100	60	60	100	17	60	60	22	22	100	1	1	1	43	43
KABUPATEN			**40**	**12**	**40**	**100**	**20.280**	**10.470**	**51,63**	**1085**	**418**	**258**	**4129**	**2516**	**61**	**99**	**90**	**121**	**2071**	**1299**

Sumber: Seksi Kesling, Kesehatan kerja dan Olahraga Dinkes Kab. Subang

Tabel

CAPAIAN KELOLA LIMBAH DI FASYANKES
KABUPATEN SUBANG
TAHUN 2024

NO	KECAMATAN	PUSKESMAS	JUMLAH RS	JUMLAH PUSKESMAS	JUMLAH FASYANKES	RS YANG MENYELENG GARAKAN KESLING	RS KELOLA LIMBAH	PUSKESMAS KELOLA LIMBAH	FASYANKES KELOLA LIMBAH	% RS YANG MENYELENG GARAKAN KESLING	% RS KELOLA LIMBAH	% PUSKESMAS KELOLA LIMBAH	% FASYANKES KELOLA LIMBAH
1	Sagalaherang	Sagalaherang	0	1	0	0	0	1	0	#DIV/0!	#DIV/0!	100	#DIV/0!
2	Serangpanjang	Serangpanjang	0	1	0	0	0	1	1	#DIV/0!	#DIV/0!	100	#DIV/0!
3	Jalancagak	Jalancagak	0	1	11	0	0	1	1	#DIV/0!	#DIV/0!	100	9,090909091
4	Kasomalang	Kasomalang	0	1	0	0	0	0	0	#DIV/0!	#DIV/0!	0	#DIV/0!
5	Ciater	Palasari	0	1	1	0	0	1	1	#DIV/0!	#DIV/0!	100	100,00
6	Cisalak	Cisalak	0	1	23	0	0	1	22	#DIV/0!	#DIV/0!	100	95,65
7	Tanjungsiang	Tanjungsiang	0	1	0	0	0	0	0	#DIV/0!	#DIV/0!	0	#DIV/0!
8	Cijambe	Tanjungwangi	0	1	0	0	0	0	0	#DIV/0!	#DIV/0!	0	#DIV/0!
9	0	Cirangkong	0	1	0	0	0	0	0	#DIV/0!	#DIV/0!	0	#DIV/0!
10	Cibogo	Cibogo	0	1	0	0	0	0	0	#DIV/0!	#DIV/0!	0	#DIV/0!
11	Subang	Cikalapa	1	1	3	0	0	0	0	0	0	0	0
12	0	Sukarahayu	2	1	3	2	3	1	0	100	150	100	0
13	Kalijati	Kalijati	1	1	3	0	1	1	0	0	100	100	0
14	Dawuan	Rawalele	0	1	0	0	0	0	0	#DIV/0!	#DIV/0!	0	#DIV/0!
15	Cipeundeuy	Cipeundeuy	2	1	0	1	2	0	0	50	100	0	#DIV/0!
16	Pabuaran	Pabuaran	0	1	5	0	0	1	0	#DIV/0!	#DIV/0!	100	0
17	0	Pringkasap	0	1	0	0	0	0	0	#DIV/0!	#DIV/0!	0	#DIV/0!
18	Patokbeusi	Patokbeusi	0	1	0	0	0	0	0	#DIV/0!	#DIV/0!	0	#DIV/0!
19	0	Rancabango	0	1	0	0	0	0	0	#DIV/0!	#DIV/0!	0	#DIV/0!
20	Purwadadi	Purwadadi	0	1	0	0	0	0	0	#DIV/0!	#DIV/0!	0	#DIV/0!
21	Cikaum	Cikaum	0	1	0	0	0	0	0	#DIV/0!	#DIV/0!	0	#DIV/0!
22	Pagaden	Pagaden	2	1	0	2	0	0	0	100	0	0	#DIV/0!
23	0	Gunungsembung	1	1	0	1	1	0	0	100	100	0	#DIV/0!
24	Pagaden Barat	Pagaden Barat	0	1	0	0	0	1	0	#DIV/0!	#DIV/0!	100	#DIV/0!
25	Cipunagara	Cipunagara	0	1	0	0	0	1	0	#DIV/0!	#DIV/0!	100	#DIV/0!
26	Compreng	Compreng	0	1	0	0	0	1	0	#DIV/0!	#DIV/0!	100	#DIV/0!
27	0	Jatireja	0	1	0	0	0	1	0	#DIV/0!	#DIV/0!	100	#DIV/0!
28	Binong	Binong	0	1	0	0	0	1	0	#DIV/0!	#DIV/0!	100	#DIV/0!
29	Tambakdahan	Mariuk	0	1	0	0	0	0	0	#DIV/0!	#DIV/0!	0	#DIV/0!
30	0	Tambakdahan	0	1	0	0	0	0	0	#DIV/0!	#DIV/0!	0	#DIV/0!
31	Ciasem	Ciasem	0	1	0	0	0	1	0	#DIV/0!	#DIV/0!	100	#DIV/0!
32	0	Jatibaru	0	1	0	0	0	1	0	#DIV/0!	#DIV/0!	100	#DIV/0!
33	Pamanukan	Pamanukan	1	1	0	1	0	0	0	100	0	0	#DIV/0!
34	Sukasari	Batangsari	0	1	0	0	0	1	0	#DIV/0!	#DIV/0!	100	#DIV/0!
35	0	Mandalawangi	0	1	0	0	0	0	0	#DIV/0!	#DIV/0!	0	#DIV/0!
36	Pusakanagara	Pusakanagara	0	1	1	0	0	1	0	#DIV/0!	#DIV/0!	100	0
37	Pusakajaya	Karanganyar	0	1	0	0	0	1	0	#DIV/0!	#DIV/0!	100	#DIV/0!
38	Legonkulon	Legonkulon	0	1	0	0	0	0	0	#DIV/0!	#DIV/0!	0	#DIV/0!
39	Blanakan	Blanakan	0	1	0	0	0	0	0	#DIV/0!	#DIV/0!	0	#DIV/0!
40		Cilamaya Girang	0	1	0	0	0	0	0	#DIV/0!	#DIV/0!	0	#DIV/0!
KABUPATEN			10	40	50	7	7	18	25	70,00	70	45	50,00

Sumber: Seksi Kesling, Kesehatan kerja dan Olahraga Dinkes Kab. Subang

Dinas Kesehatan
Kab. Subang

Jl. Letjend Suprapto No. 103

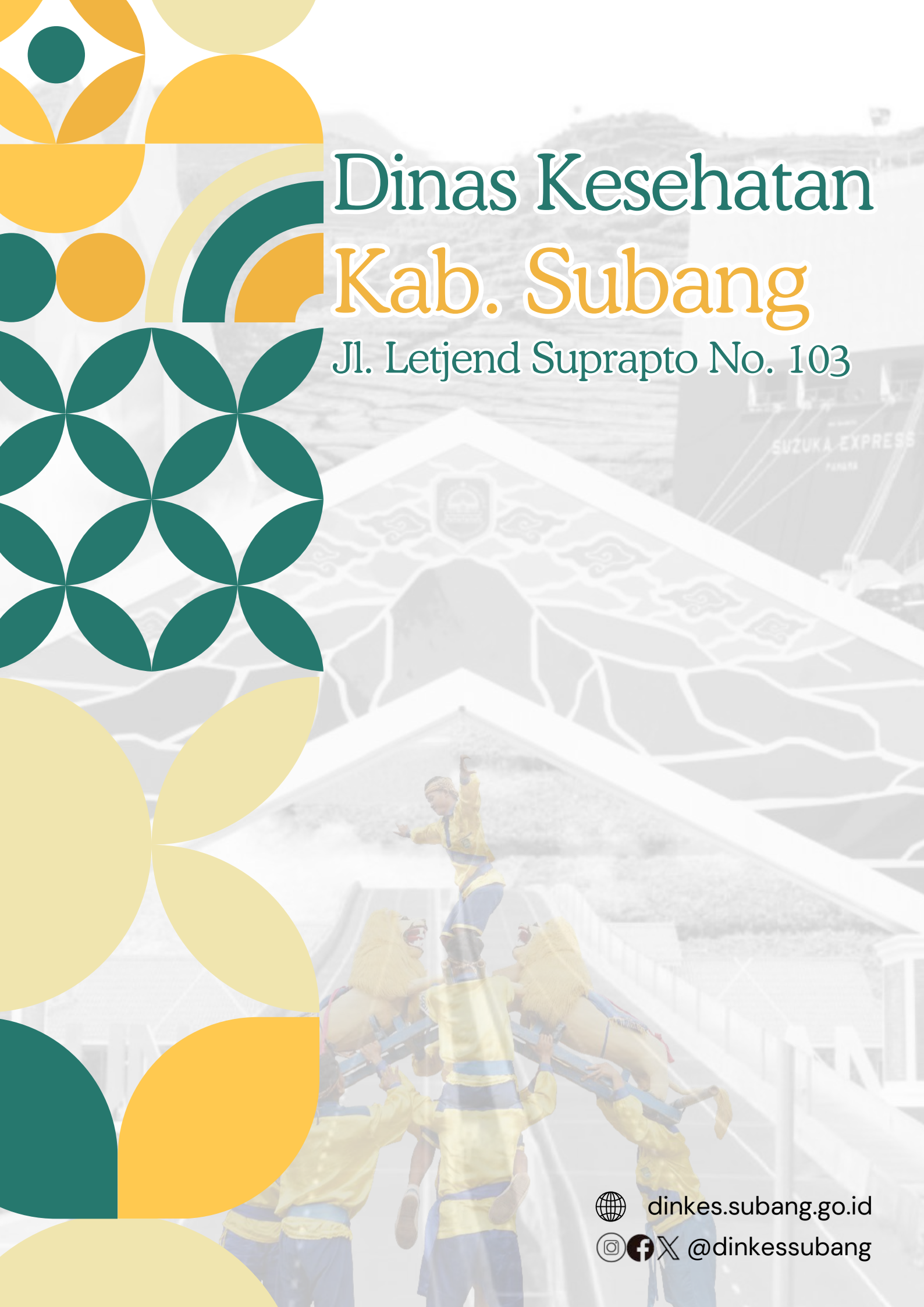

dinkes.subang.go.id

@dinkessubang